業務名：三重県名張市栄町等区域における平成２２年度都

市部官民境界基本調査業務

実施地区：

三重県名張市栄町、丸之内、桜ヶ丘、平尾及び夏見の各一部

平成 22 年度都市部官民境界基本調査実施区域図

名張市栄町等区域

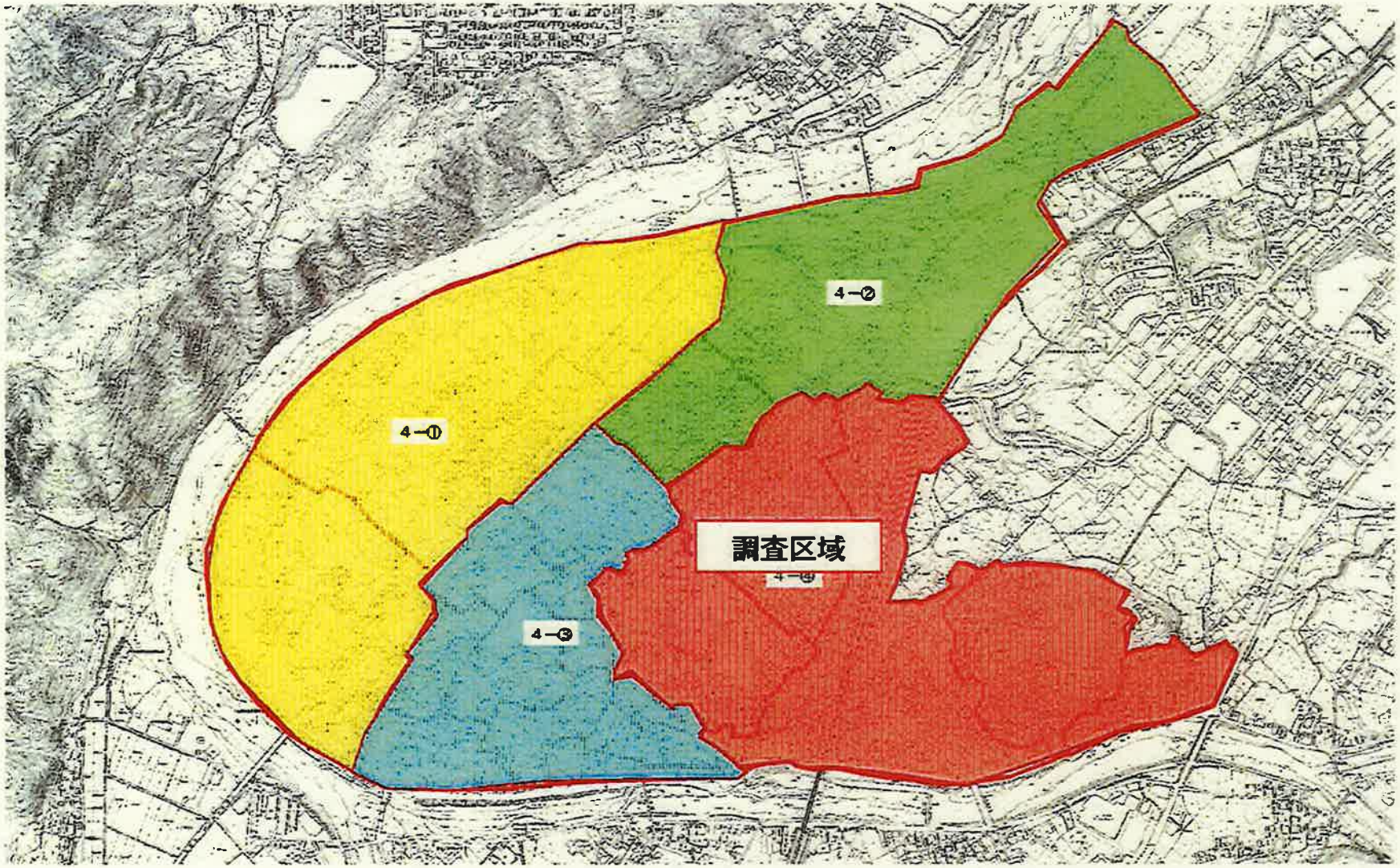

都市部官民境界基本多角点　平均図

平成22年度 三重県名張市栄町等区域

縮尺 1:5,000

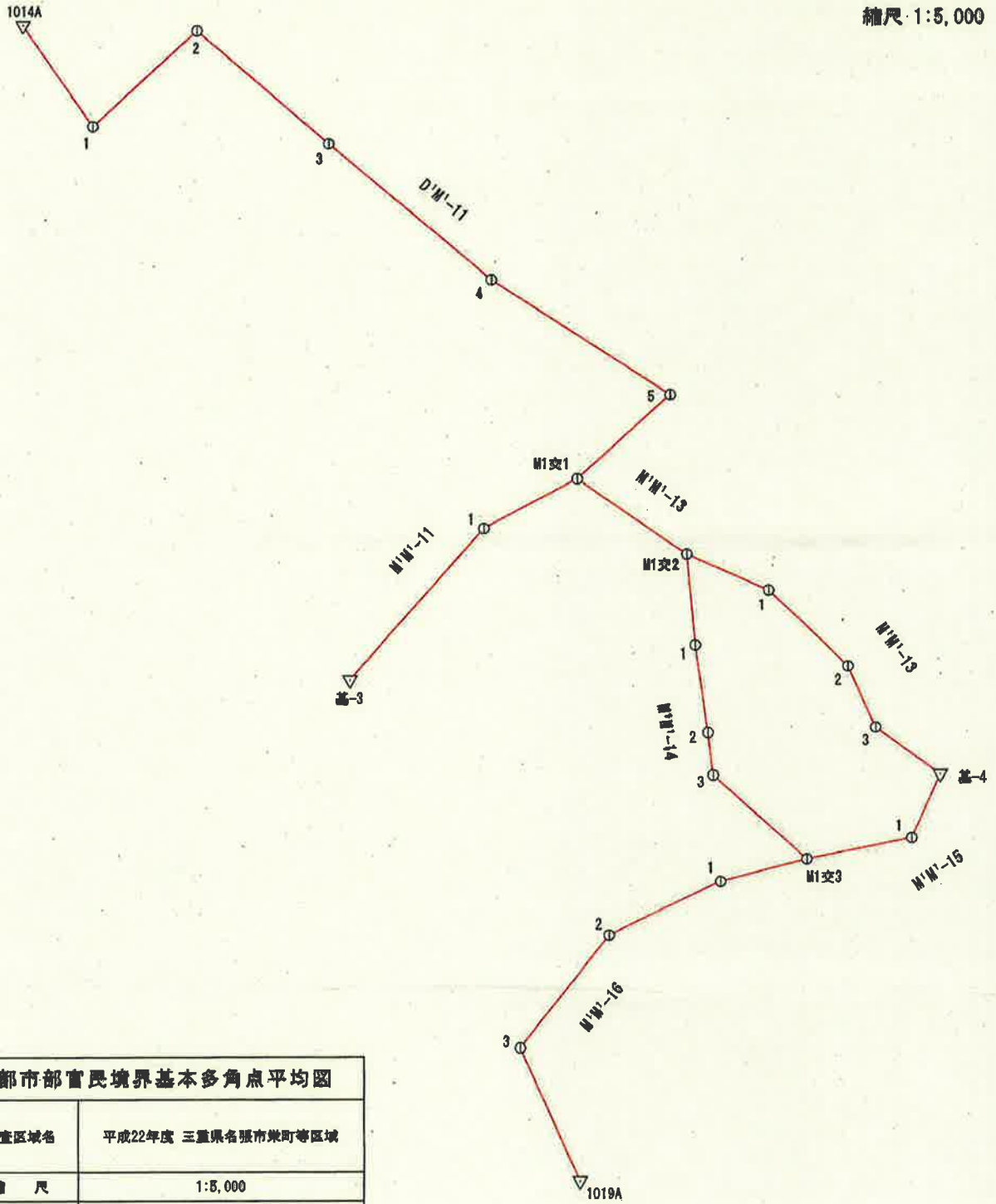

都市部官民境界基本多角点平均図		
調査区域名	平成22年度 三重県名張市栄町等区域	
縮　尺	1:5,000	
実行機関名	株式会社 かんこう	
承　認	年　月	氏　名
	平成23年3月	印

「この測量成果は、国土地理院長の助言をうけて得たものである（助言番号）平22部公第319号」

都市部官民境界基本多角点網図

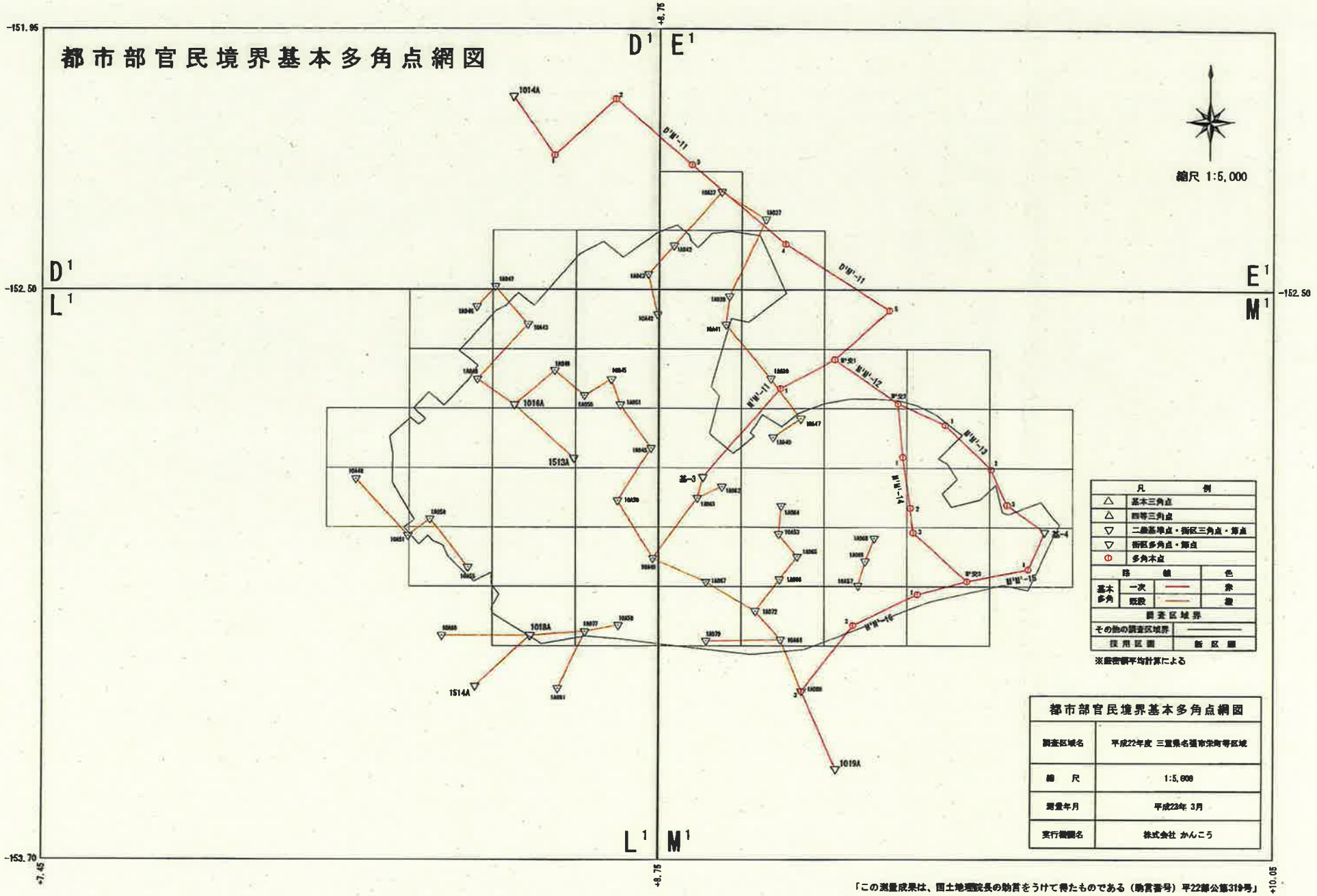

凡例	
△	基本三角点
△	四等三角点
▽	二級基準点・街区三角点・節点
▽	街区多角点・節点
⊙	多角本点

路線			色
基本多角	一次		赤
	既設		青
調査区域界			
その他の調査区域界			
採用区画		新区画	

※座標網平均計算による

都市部官民境界基本多角点網図	
調査区域名	平成22年度 三重県名張市栄町等区域
縮尺	1:5,000
測量年月	平成23年 3月
実行機関名	株式会社 かんこう

「この測量成果は、国土地理院長の助言をうけて得たものである（助言番号）平22部公第319号」

都市部官民境界基本多角点選点手簿

測点名	D¹M¹-11-1	精度区分	甲1	次数	1	標識	鋲

近　景



遠　景



測点名	D¹M¹-11-2	精度区分	甲1	次数	1	標識	鋲

近　景



遠　景



測点名	D¹M¹-11-3	精度区分	甲1	次数	1	標識	金属標

近　景



遠　景



作成日	平成23年3月12日	作成者	國領　伸行	点検者	富崎　充弘

都市部官民境界基本多角点選点手簿

測点名	M'M'-13-1	精度区分	甲1	次数	1	標識	金属標

近　景



遠　景



測点名	M'M'-13-2	精度区分	甲1	次数	1	標識	金属標

近　景



遠　景



測点名	M'M'-13-3	精度区分	甲1	次数	1	標識	金属標

近　景



遠　景



作成日	平成23年3月12日	作成者	國領　伸行	点検者	宮崎　充弘

都市部官民境界基本多角点選点手簿

測点名	M'M'-15-1	精度区分	甲1	次数	1	標識	金属標

近　景



遠　景



測点名	M'M'-16-1	精度区分	甲1	次数	1	標識	金属標

近　景



遠　景



測点名	M'M'-16-2	精度区分	甲1	次数	1	標識	金属標

近　景



遠　景



作成日	平成23年3月12日	作成者	國領　伸行	点検者	宮崎　充弘

都市部官民境界基本多角点選点手簿

測点名	M' 交 3	精度区分	甲 1	次数	1	標識	鋲
近　景				遠　景			
							
測点名		精度区分		次数		標識	
近　景				遠　景			
測点名		精度区分		次数		標識	
近　景				遠　景			
作成日	平成 23 年 3 月 12 日	作成者		國領　伸行	点検者	宮崎　充弘	

都市部官民境界基本細部

凡例	
▲	基本三角点
▲	四等三角点
▽	二級基準点・街区三角点・節点
▼	街区多角点・節点
◎	多角本点
●	基本細部点

路線			色
基本多角	一次	――	赤
	既設	――	橙
基本細部	一次	――	黒
	二次	――	青
調査区域界			
その他の調査区域界			――
調用区間			新区間

※鉄面構平均計算による

縮尺 1:2,500

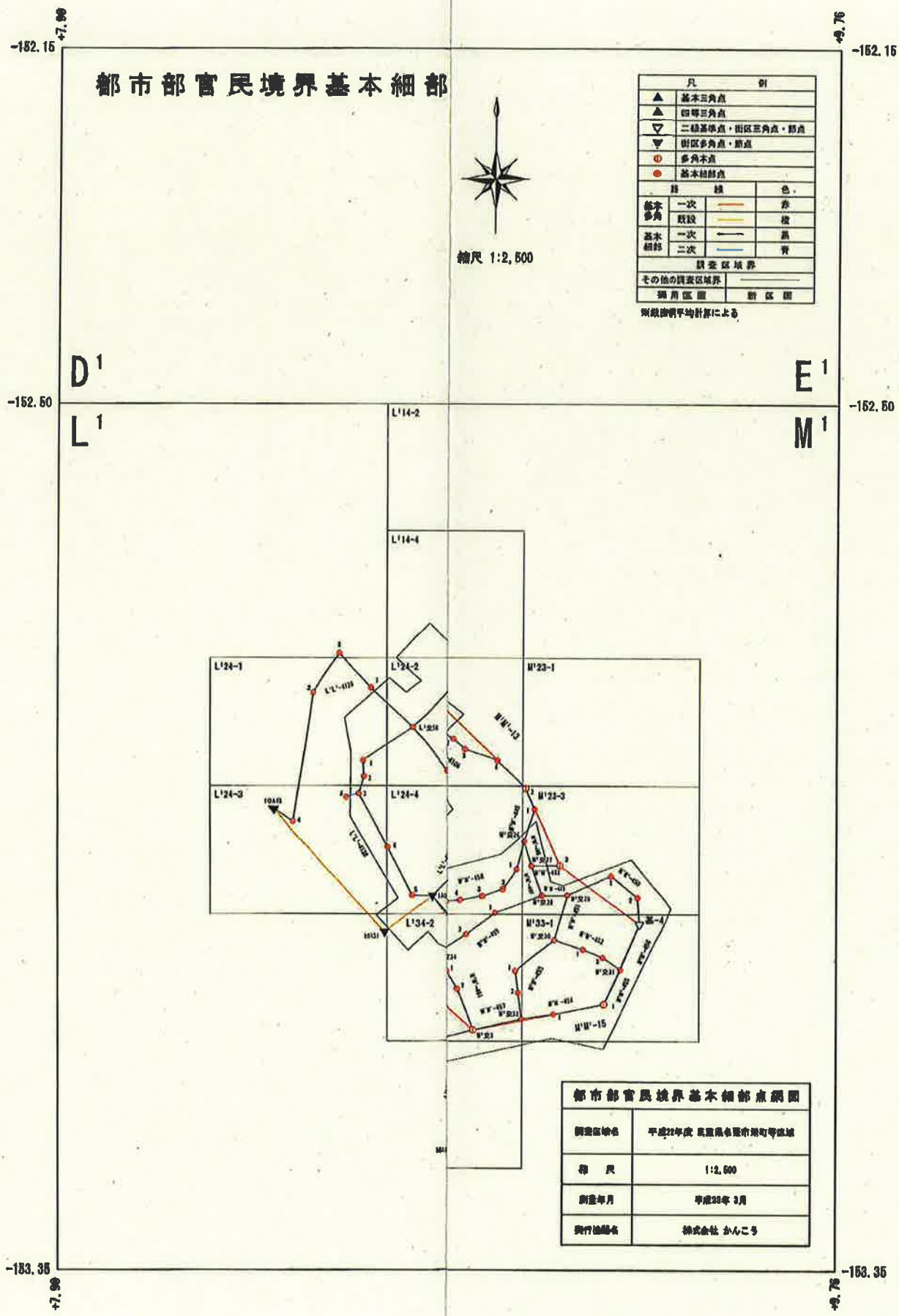

都市部官民境界基本細部点網図	
調査区域名	平成22年度 民重県名張市城町等区域
縮尺	1:2,500
測量年月	平成23年 3月
実行機関名	株式会社 かんこう