業務名：三重県伊勢市における平成２３年度都市部官民境界基本調査業務

実施地区：三重県伊勢市岩渕１丁目、岡本１丁目、本町の各一部

都市部官民境界基本調査　三重県伊勢市　実施区域図

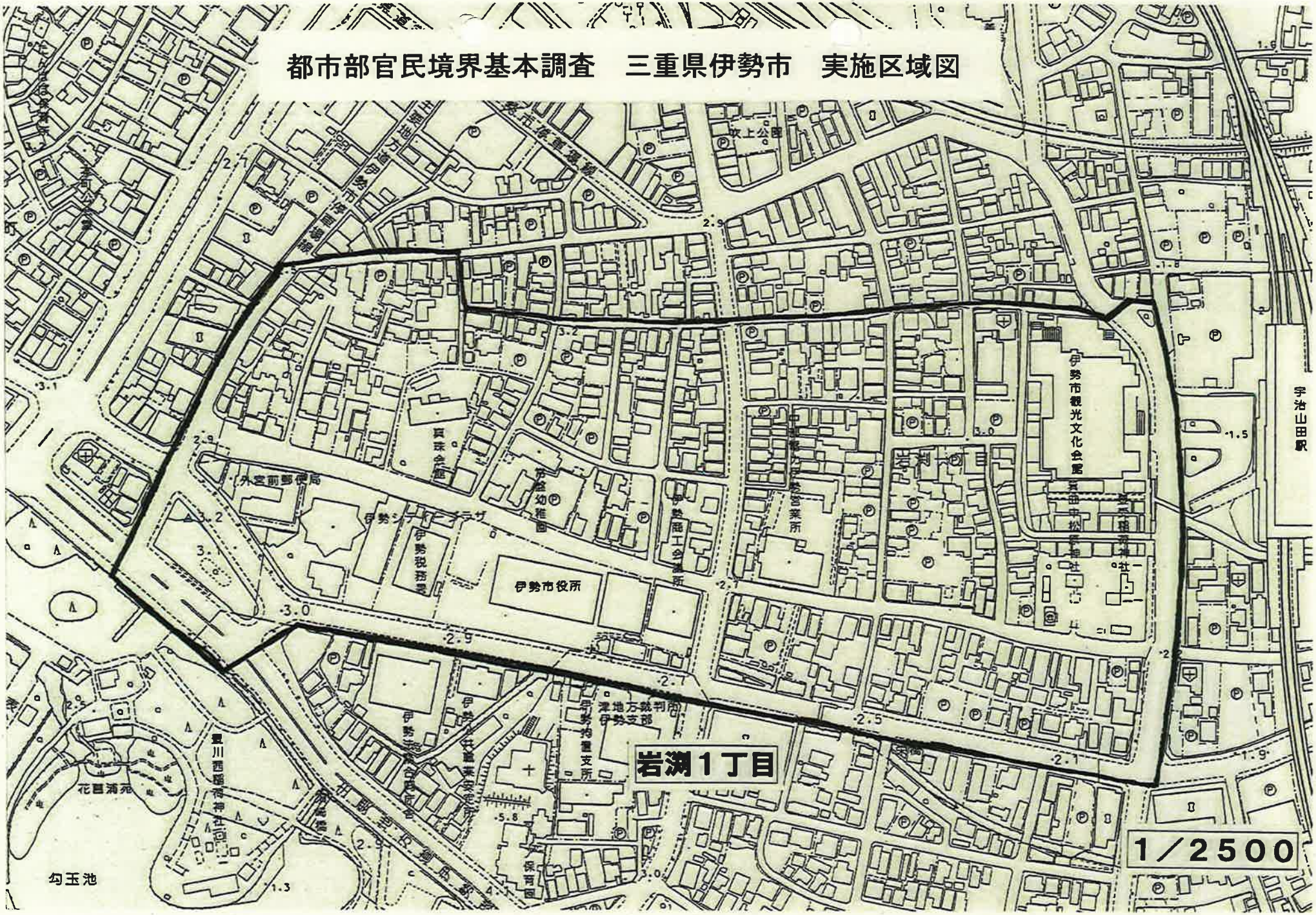

都市部官民境界基本多角点網図

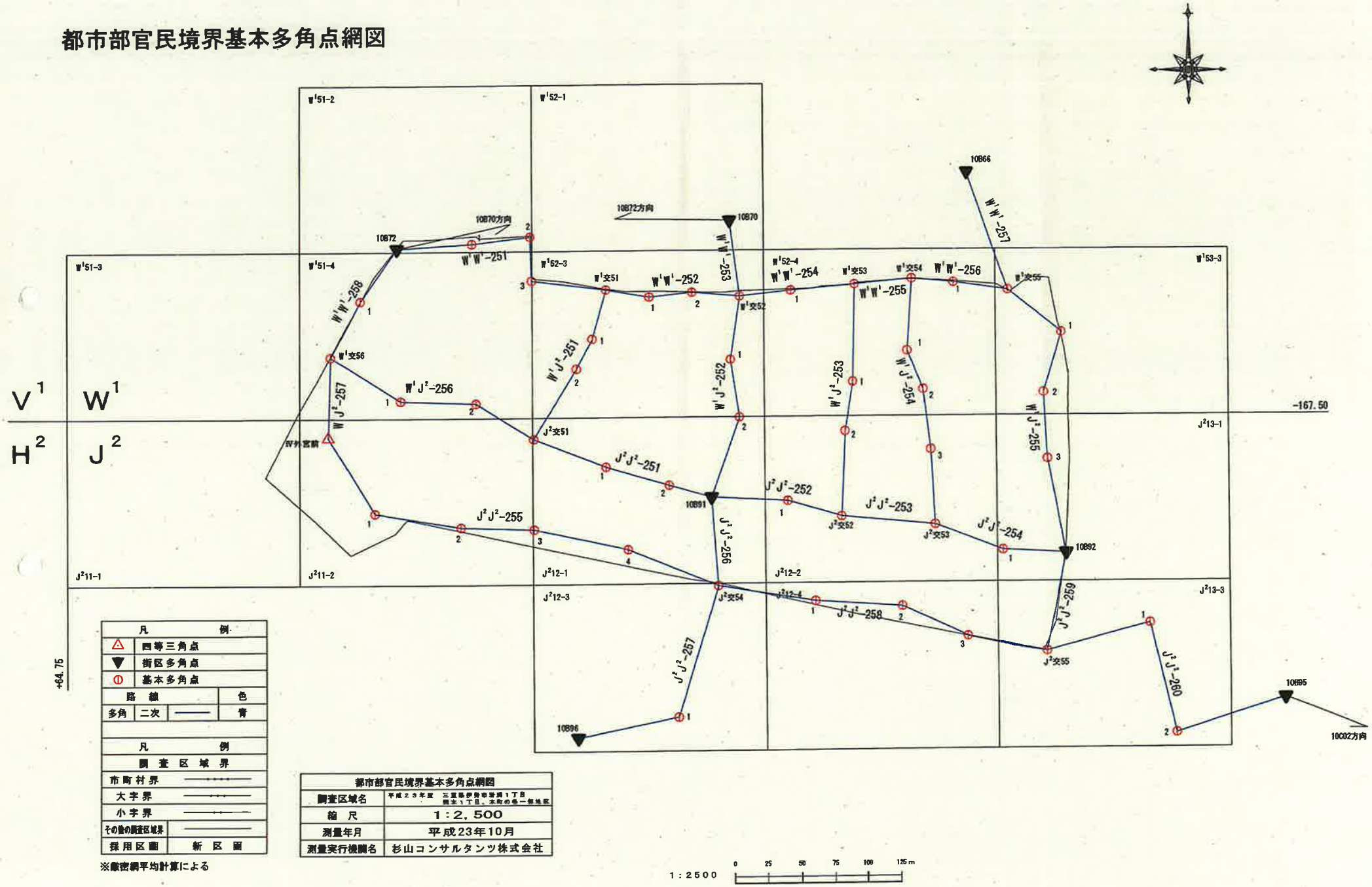

凡例			
△	四等三角点		
▼	街区多角点		
⦶	基本多角点		
路線			色
多角	二次	———	青

凡例	
調査区域界	
市町村界	—·—·—
大字界	—··—
小字界	—·—
その他の調査区域界	———
採用区画	新区画

※厳密網平均計算による

都市部官民境界基本多角点網図	
調査区域名	平成23年度 三重県伊勢市岩崎1丁目 岡本1丁目、本町の各一部地区
縮尺	1：2,500
測量年月	平成23年10月
測量実行機関名	杉山コンサルタンツ株式会社

都市部官民境界基本多角点選点手簿

測点名及び標識	地籍図郭番号	$J^2$13-1	次数	2	精度区分	甲１
W^1J^2-255-3 (50φ*70mm金属標)						
J^2J^2-254-1 (50φ*70mm金属標)						

要図

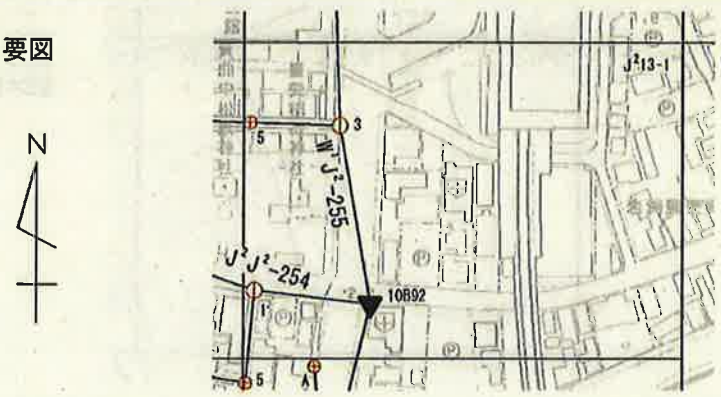

SC=1/2500

都市部官民境界基本多角点選点手簿

測点名及び標識	地籍図郭番号	$J^2$13-3	次数	2	精度区分	甲１
J2交55 (50φ*70mm金属標)						
J^2J^2-260-1 (50φ*70mm金属標)						
J^2J^2-260-2 (50φ*70mm金属標)						

要図

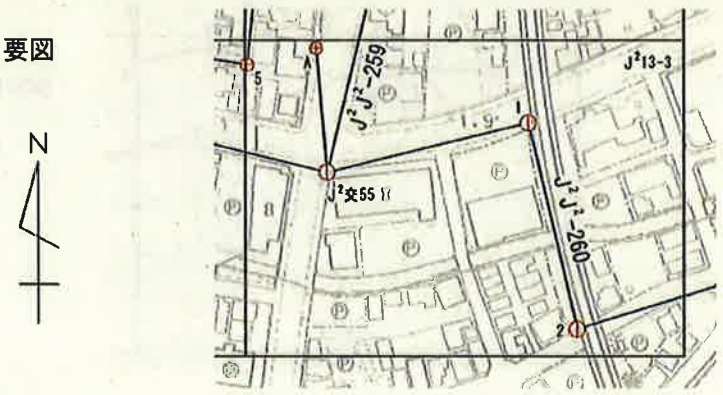

SC=1/2500

都市部官民境界基本多角点選点手簿

測点名及び標識	地籍図郭番号	$J^2$12-3	次数	2	精度区分	甲１
J^2J^2-257-1（50φ*70mm金属標）						

要図

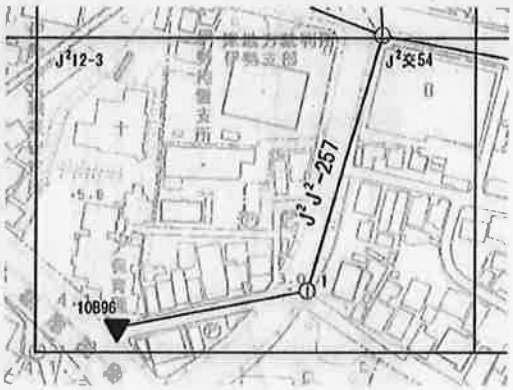

SC=1/2500

都市部官民境界基本多角点選点手簿

測点名及び標識	地籍図郭番号	$J^2$12-4	次数	2	精度区分	甲１
J^2J^2-258-1（50φ*70mm金属標）						
J^2J^2-258-2（50φ*70mm金属標）						
J^2J^2-258-3（50φ*70mm金属標）						

要図



SC=1/2500

都市部官民境界基本多角点選点手簿

測点名及び標識	地籍図郭番号	$J^2$12-1	次数	2	精度区分	甲１
W^1J^2-252-2 (50φ*70mm金属標)		J^2交51 (50φ*70mm金属標)				
J^2J^2-251-1 (50φ*70mm金属標)		J^2J^2-251-2 (50φ*70mm金属標)				
J^2J^2-255-3 (50φ*70mm金属標)						
J^2J^2-255-4 (50φ*70mm金属標)						
J2交54 (50φ*70mm金属標)						

要図

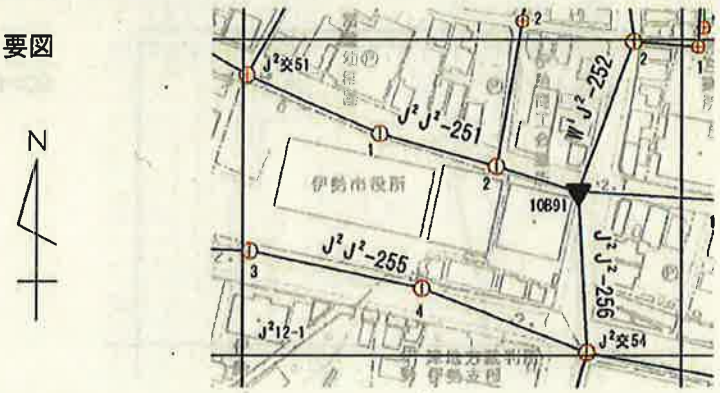

SC=1/2500

都市部官民境界基本多角点選点手簿

測点名及び標識	地籍図郭番号	$J^2$12-2	次数	2	精度区分	甲１
W^1J^2-253-2 (50φ*70mm金属標)						
W^1J^2-254-3 (50φ*70mm金属標)						
J^2J^2-252-1 (50φ*70mm金属標)						
J2交52 (50φ*70mm金属標)						
J2交53 (50φ*70mm金属標)						

要図

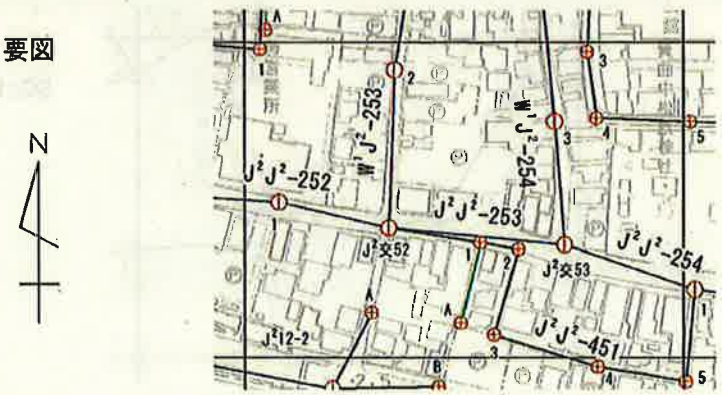

SC=1/2500

都市部官民境界基本多角点選点手簿

測点名及び標識	地籍図郭番号	W¹53-3	次数	2	精度区分	甲１
W¹交55（50φ*70mm金属標）						
W¹J²-255-1（50φ*70mm金属標）						
W¹J²-255-2（50φ*70mm金属標）						

要図

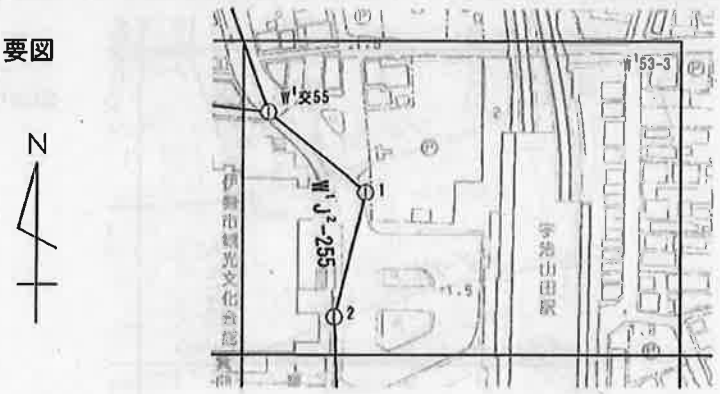

SC=1/2500

都市部官民境界基本多角点選点手簿

測点名及び標識	地籍図郭番号	J²11-2	次数	2	精度区分	甲１
J²J²-255-1（50φ*70mm金属標）						
J²J²-255-2（50φ*70mm金属標）						

要図



SC=1/2500

都市部官民境界基本多角点選点手簿

測点名及び標識	地籍図郭番号	W¹52-3	次数	2	精度区分	甲１
W¹交51（50φ*70mm金属標）		W1W1-252-1（50φ*70mm金属標）				
W¹W¹-252-2（50φ*70mm金属標）		W1交52（50φ*70mm金属標）				
W¹J²-251-1（50φ*70mm金属標）						
W¹J²-251-2（50φ*70mm金属標）						
W¹J²-252-1（50φ*71mm金属標）						

要図



SC=1/2500

都市部官民境界基本多角点選点手簿

測点名及び標識	地籍図郭番号	W¹52-4	次数	2	精度区分	甲１
W¹W¹-254-1（50φ*70mm金属標）		W1交53（50φ*70mm金属標）				
W¹交54（50φ*70mm金属標）		W1W1-256-1（50φ*70mm金属標）				
W¹J²-253-1（50φ*70mm金属標）						
W¹J²-254-1（50φ*70mm金属標）						
W¹J²-254-2（50φ*71mm金属標）						

要図

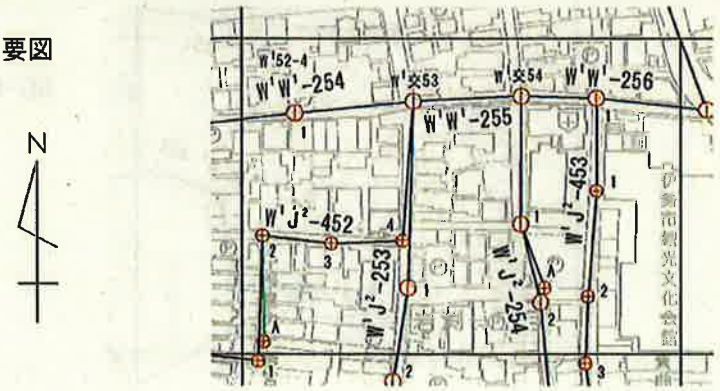

SC=1/2500

都市部官民境界基本多角点選点手簿

測点名及び標識	地籍図郭番号	W'51-2	次数	2	精度区分	甲１
W'W'-251-1 (50φ*70mm金属標)						
W'W'-251-2 (50φ*70mm金属標)						

要図

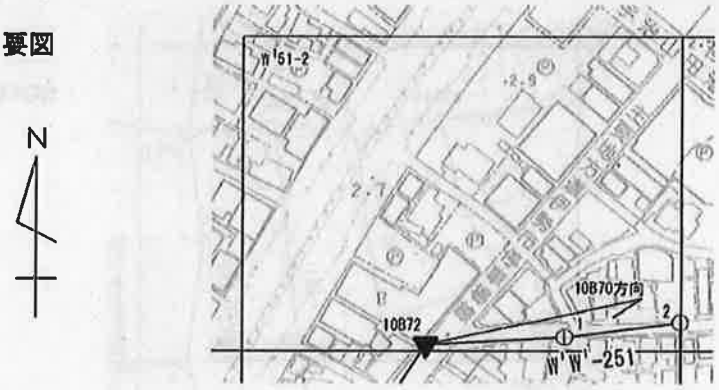

N

SC=1/2500

都市部官民境界基本多角点選点手簿

測点名及び標識	地籍図郭番号	W'51-4	次数	2	精度区分	甲１
W'W'-251-3 (50φ*70mm金属標)						
W'W'-258-1 (50φ*70mm金属標)						
W'J²-256-1 (50φ*70mm金属標)						
W'J²-256-2 (50φ*70mm金属標)						
W'交56 (50φ*70mm金属標)						

要図

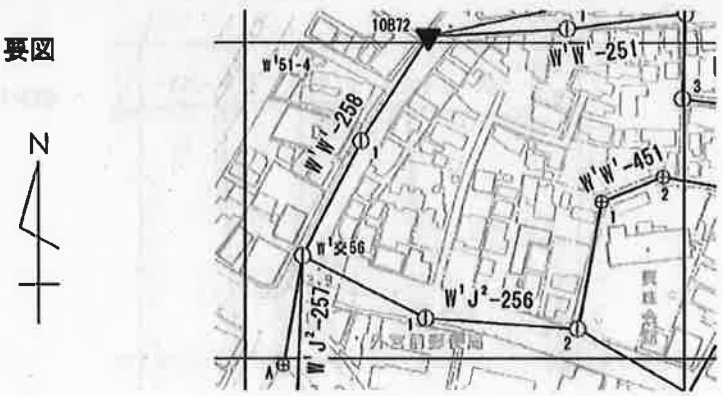

N

SC=1/2500

都市部官民境界基本細部点網図

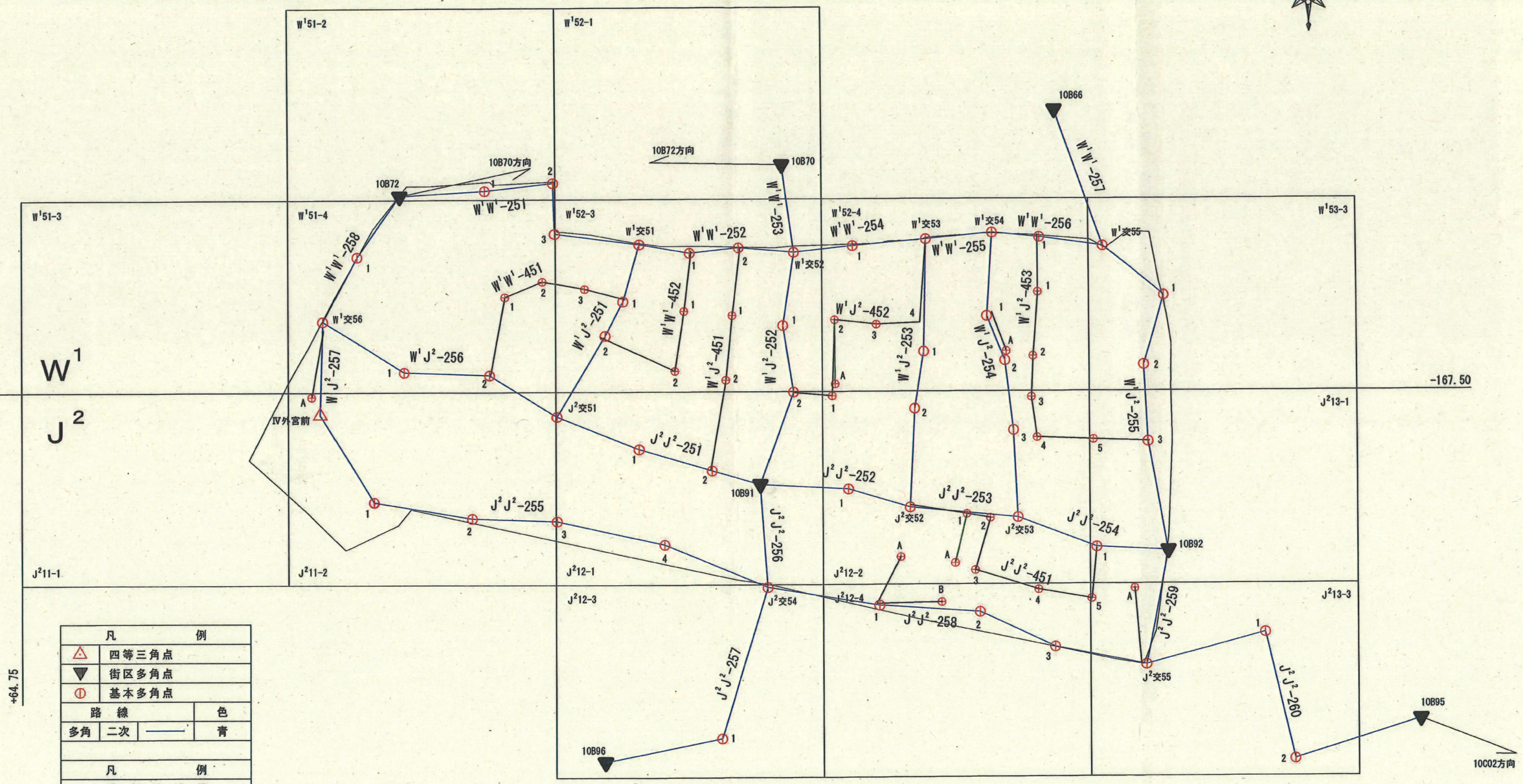

凡例		
△	四等三角点	
▼	街区多角点	
◎	基本多角点	
路線		色
多角	二次	青

凡例	
調査区域界	
市町村界	
大字界	
小字界	
その他の調査区域界	
採用区画	新区画

※厳密網平均計算による

都市部官民境界基本多角点網図	
調査区域名	平成２３年度　三重県伊勢市岩渕１丁目 同本１丁目、本町の各一部地区
縮尺	1：2，500
測量年月	平成23年10月
測量実行機関名	杉山コンサルタンツ株式会社

1：2500　0　25　50　75　100　125 m