業務名：三重県桑名市における平成２３年度都市部官民境界基本調査業務

実施地区：三重県桑名市赤須賀、吉之丸の各一部

都市部官民境界基本調査　三重県桑名市　実施区域図

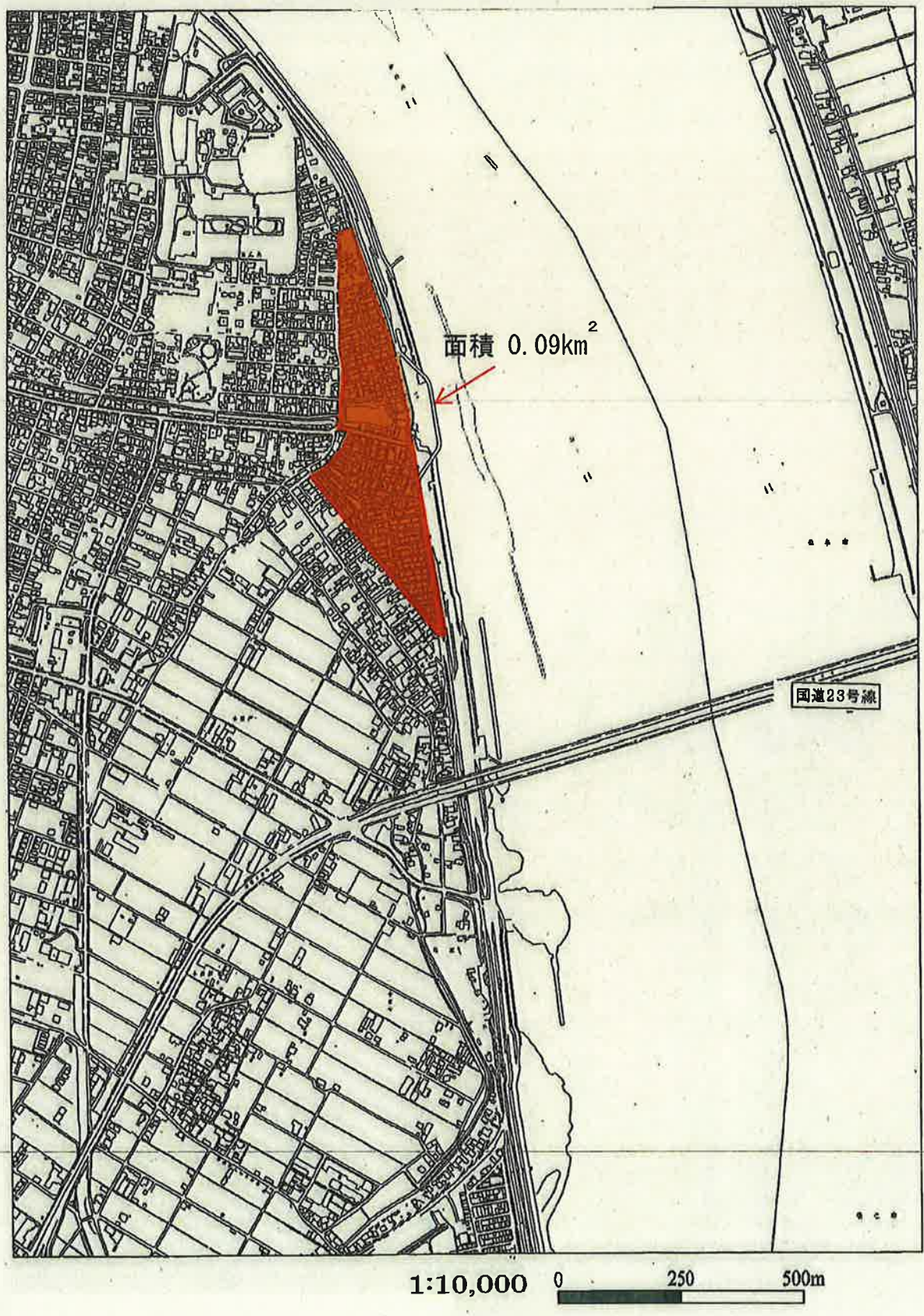

都市部官民境界基本三角点網図

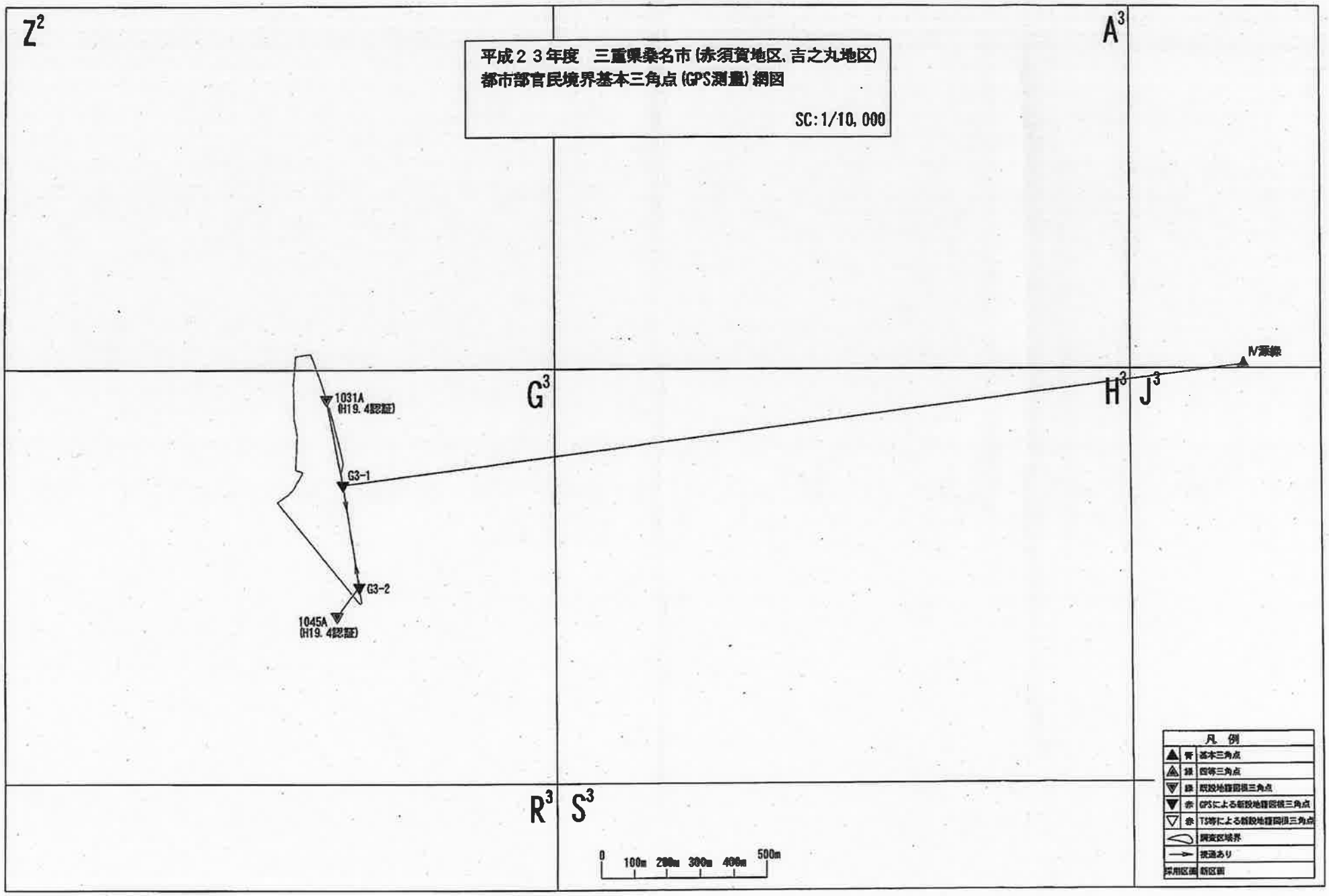

都市部官民境界基本三角点平均図

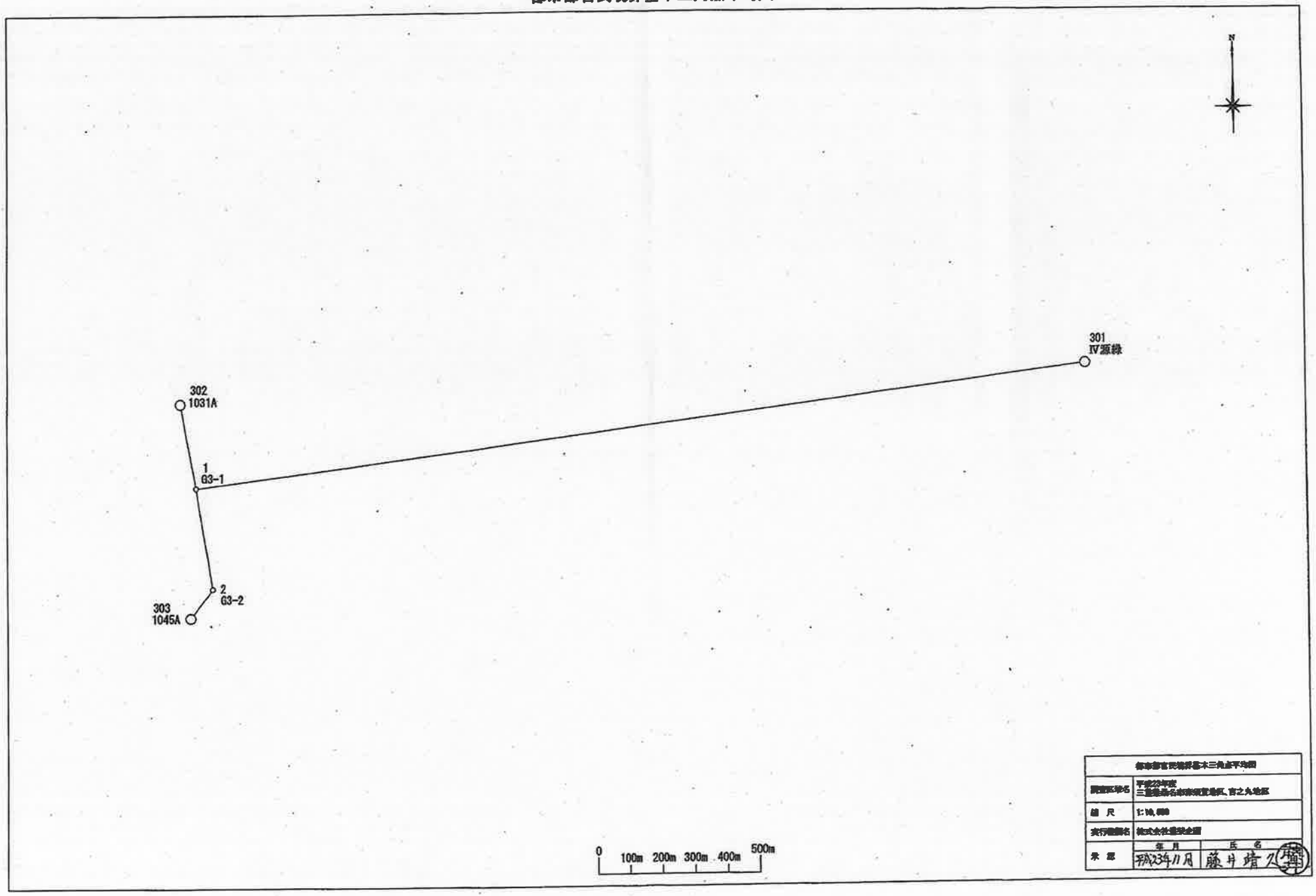

都市部官民境界基本三角点選点手簿

測点名	G3-1 〃	標識	金属標 〃	次数	2キ 〃
所在地		三重県桑名市大字赤須賀一二番組516番地先 〃			
現況地目		公衆用道路 〃			
~~所有者~~ 管理者		三重県 〃			
連絡先		国土交通省土地・建設産業局地籍整備課 〃			
埋標日		平成24年3月12日 〃			
実施機関		株式会社 儒榮企画 〃			

略　図	経路図
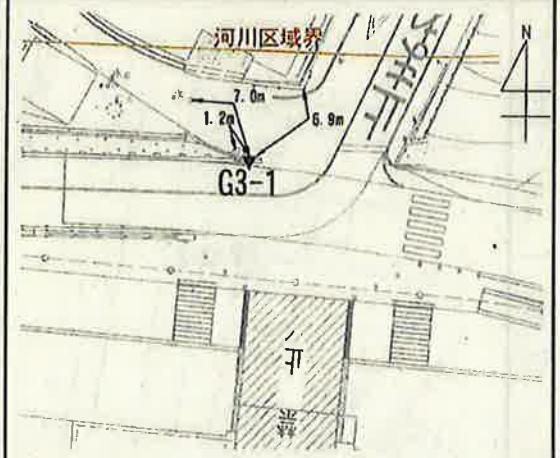	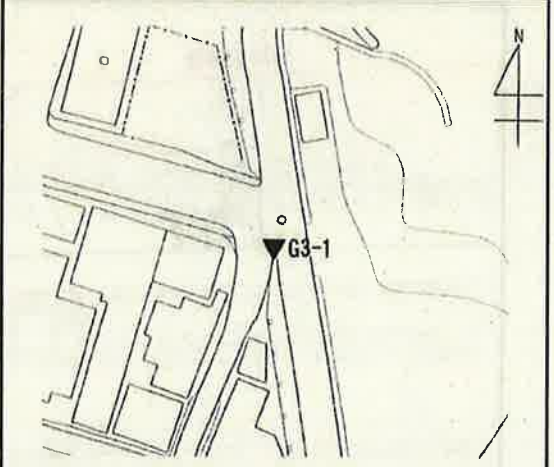

近　景	遠　景
	

作成日	平成24年3月19日	作成者	濱口真也	点検者	辻本高弘

都市部官民境界基本三角点選点手簿

測点名	G3-2	標識	金属標	次数	2
所在地	三重県桑名市大字赤須賀字三丁目2207番地先				
現況地目	公衆用道路				
~~所有者~~ 管理者	三重県				
連絡先	国土交通省土地・建設産業局地籍整備課				
埋標日	平成24年3月12日				
実施機関	株式会社　信榮企画				

略　図

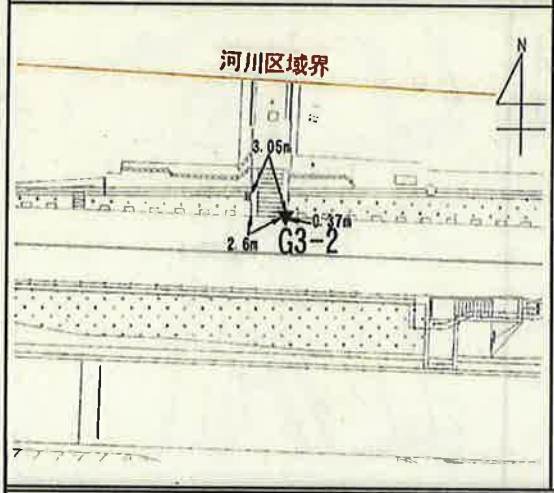

経路図

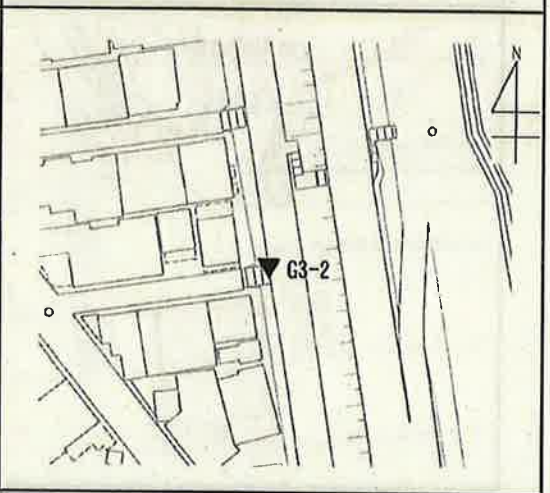

近　景



遠　景



作成日	平成24年3月19日	作成者	濱口真也	点検者	辻本高弘

都市部官民境界基本多角点網図

平成23年度　三重県桑名市
赤須賀、吉之丸の各一部
縮尺1/2,500

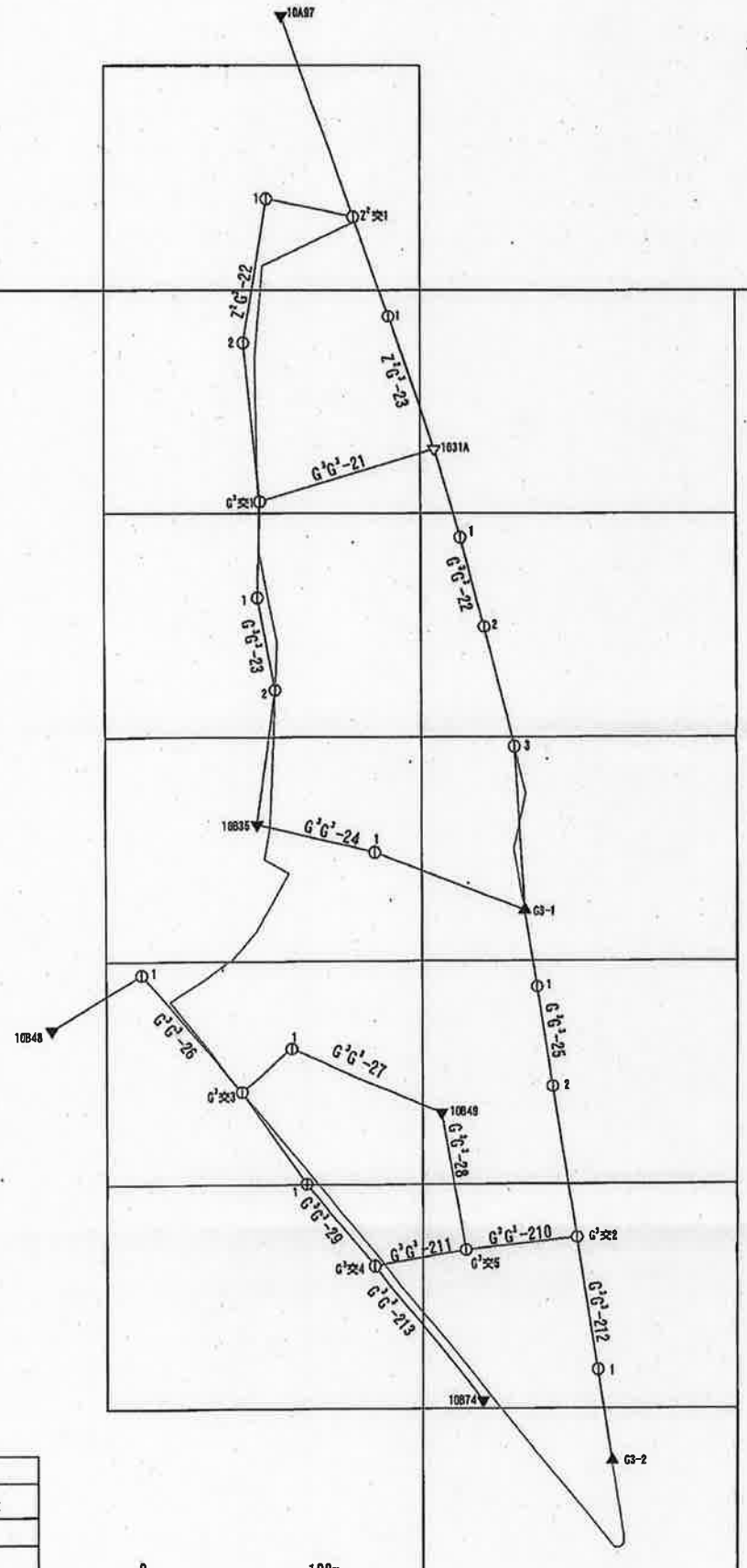

-103750

Z^2

G^3

凡例	
▲	基本三角点
▲	四等三角点
▽	街区三角点
▼	街区多角点
⊙	多角本点
⊙	多角点

路線		色
一次	——	赤
二次	——	青
調査区域界		
市町村界	—·—·—	
大字界	—··—··—	
小字界	—·—·—	
その他の調査区域界	——	
採用区画		耕区画

都市部官民境界基本多角点網図	
調査区域名	平成２３年度 三重県桑名市赤須賀地区、吉之丸地区
縮　尺	１：２５００
測量年月	平成２４年３月
実行機関名	株式会社　信栄企画

都市部官民境界基本多角選点手簿

N

SC:1/1,000

Z²53-2	
精度区分	甲1

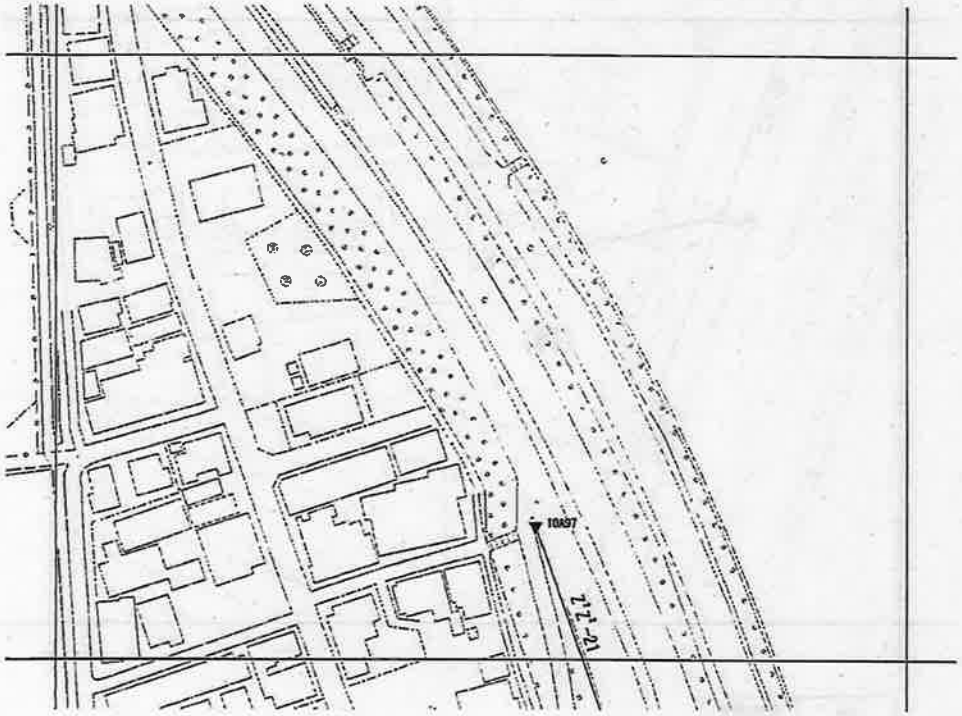

凡例		
▲	基本三角点	
▲	補点三角点	
▽	街区三角点	
▼	街区多角点	
①	多角本点(金属標)	
路線		色
一次	——	赤
二次	——	青
既設	——	橙
採用区間:新区間		

都市部官民境界基本多角選点手簿

N

SC:1/1,000

Z²53-4	
精度区分	甲1

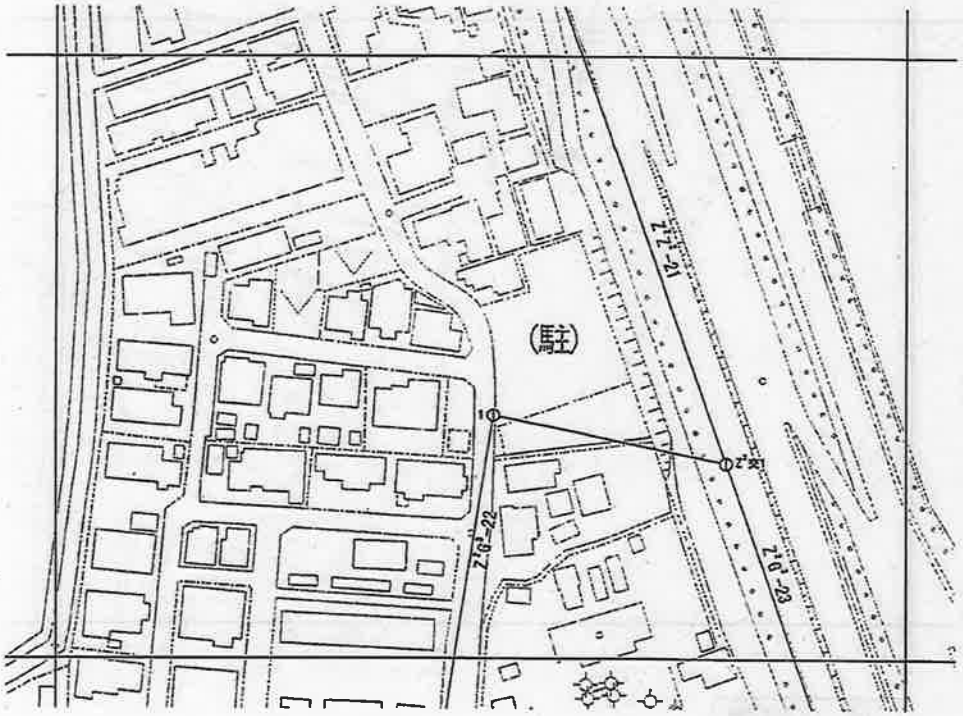

凡例		
▲	基本三角点	
▲	同等三角点	
▽	補区三角点	
▼	街区多角点	
⊙	多角本点(全県図)	
路	種	色
一次	——	赤
二次	——	青
四次	——	茶
採用区画:新区画		

都市部官民境界基本多角選点手簿

N

SC:1/1,000

G3 13-2	
精度区分	甲1

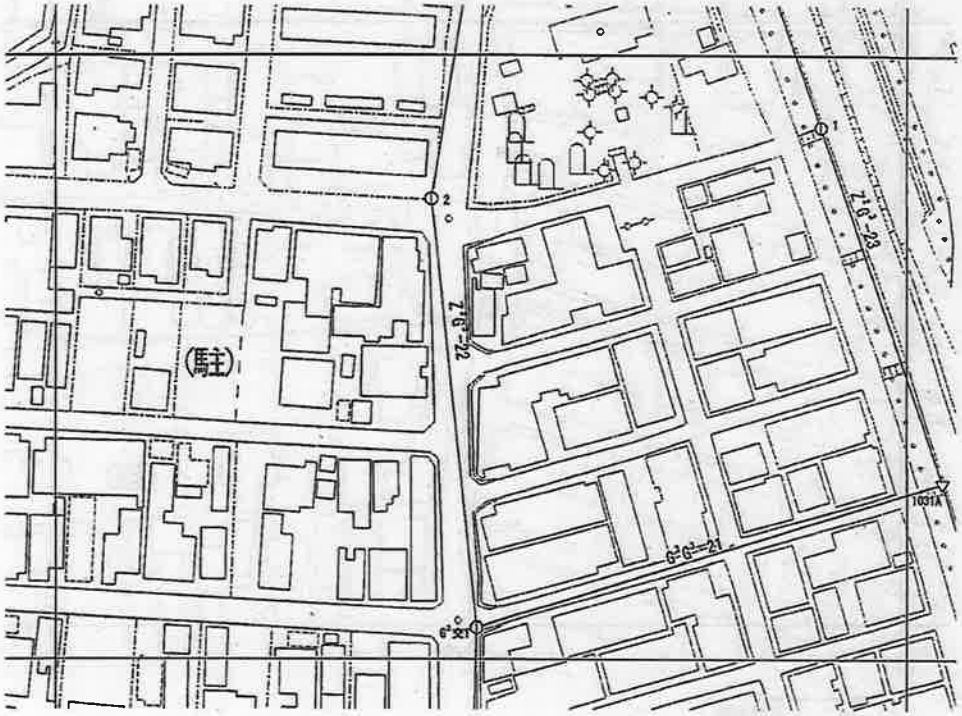

凡 例	
▲	基本三角点
▲	四等三角点
▽	街区三角点
▼	街区多角点
①	多角本点(金属標)

路線		色
一次	——	赤
二次	——	青
既設	——	橙

採用図面:新区画

都市部官民境界基本多角選点手簿

N

SC:1/1,000

G'13-4	
精度区分	甲1

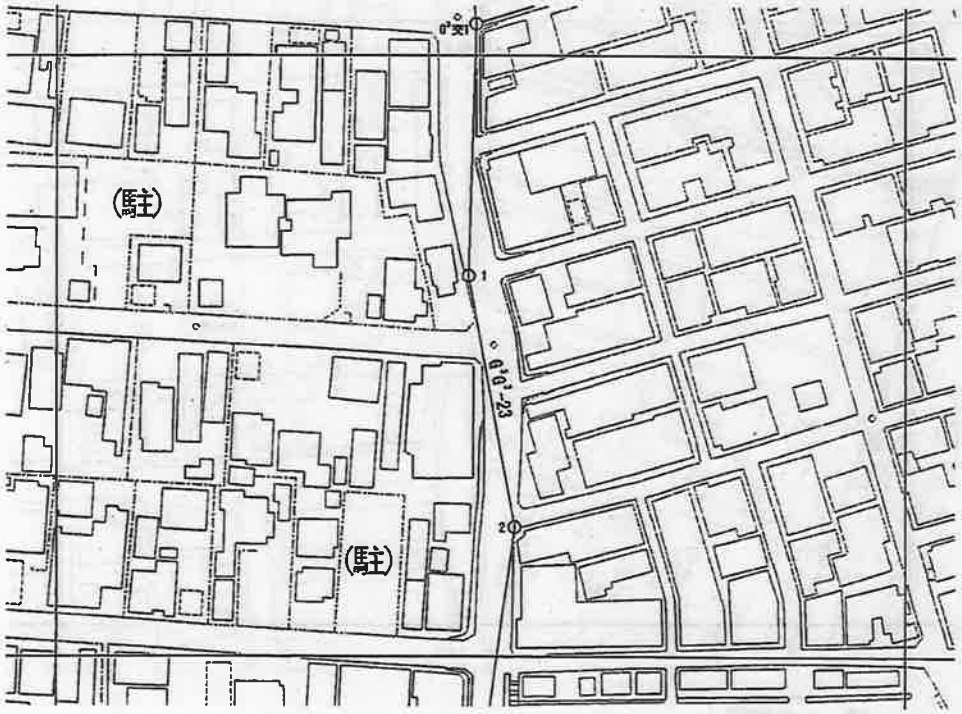

凡 例		
▲	基本三角点	
▲	四等三角点	
▽	街区三角点	
▼	街区多角点	
①	多角本点(全震協)	
路	線	色
一次	——	赤
二次	——	青
区独	——	橙
採用区画:新区画		

都市部官民境界基本多角選点手簿



SC:1/1,000

G³14-1	
精度区分	甲1

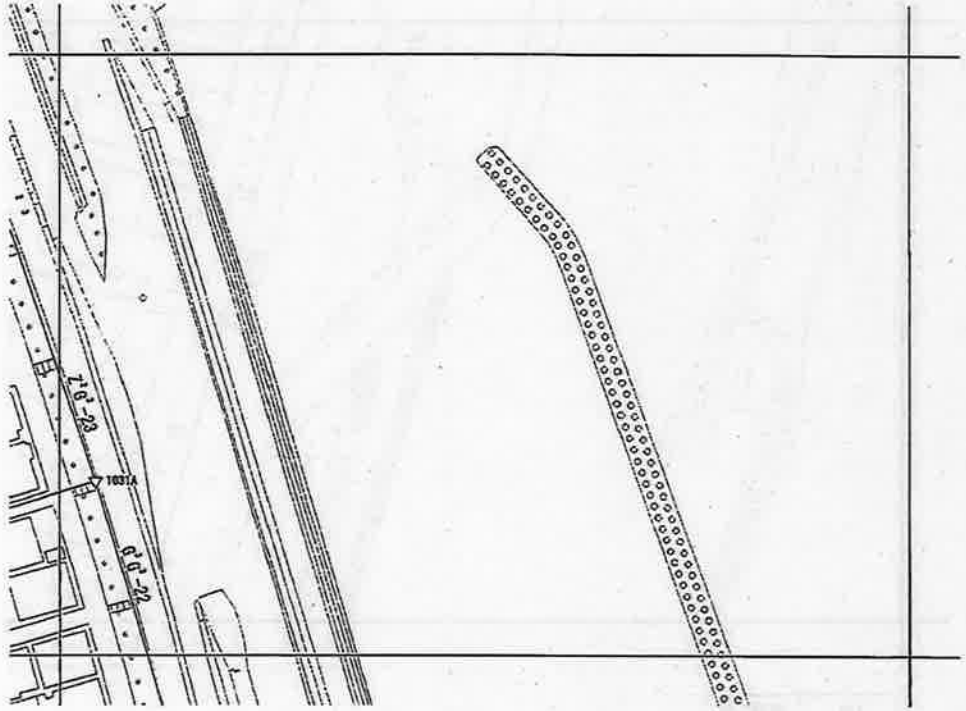

凡 例		
▲	基本三角点	
▲	四等三角点	
▽	街区三角点	
▼	街区多角点	
①	多角本点(金属板)	
路	線	色
一次	――	赤
二次	――	青
四段	――	橙
採用区間:[illegible]		

都市部官民境界基本多角選点手簿



都市部官民境界基本多角選点手簿

N

SC:1/1,000

G'23-2	
精度区分	甲1

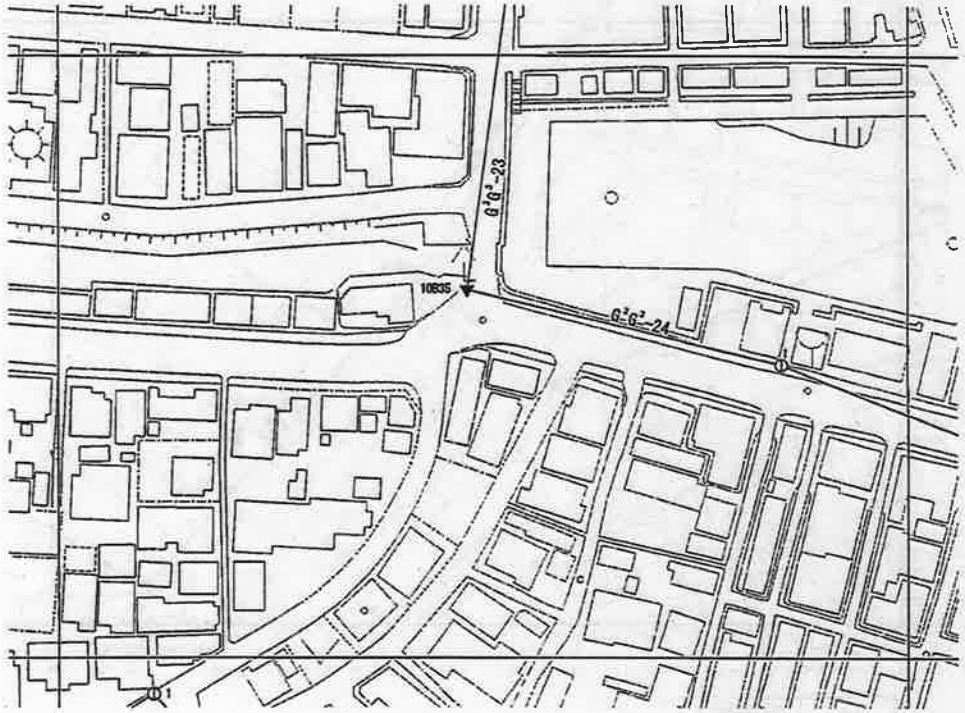

凡 例	
▲	基本三角点
▲	四等三角点
▽	街区三角点
▼	街区多角点
⊙	多角本点(金属標)

路	線	色
一次	——	赤
二次	——	青
既設	——	橙

採用区画:新区画

都市部官民境界基本多角選点手簿

N

SC:1/1,000

G'23-4	
精度区分	甲1

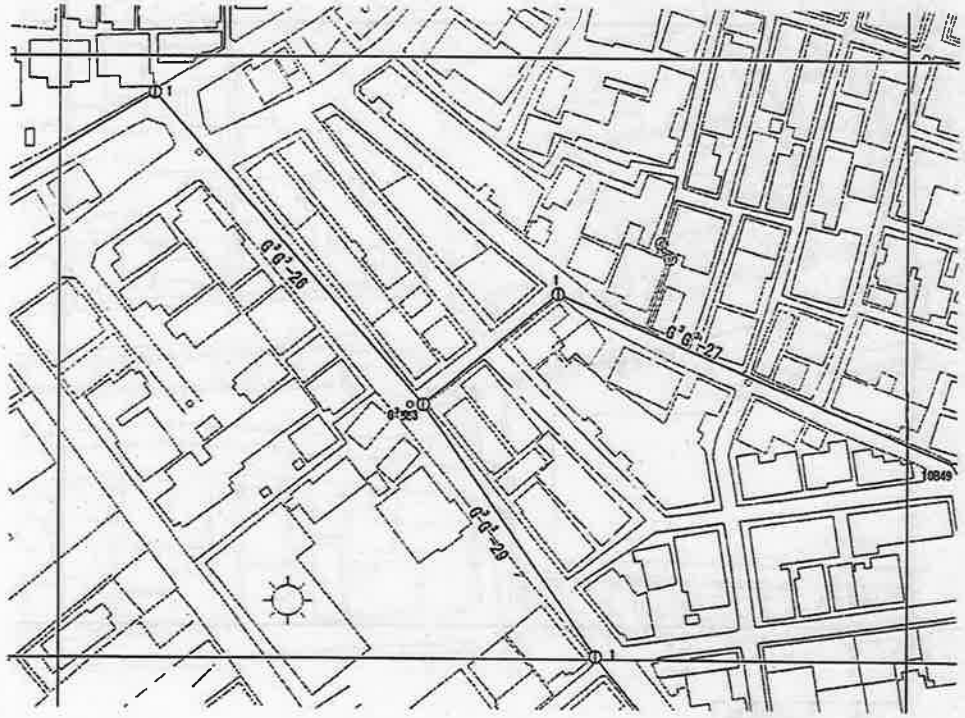

凡 例		
▲	基本三角点	
▲	四等三角点	
▽	新区三角点	
▼	新区多角点	
①	多角本点(金属標)	
路	線	色
一次	——	赤
二次	——	青
既設	——	黄
使用区画:新区画		

都市部官民境界基本多角選点手簿



都市部官民境界基本多角選点手簿

N

SC=1/1,000

G'24-3	
精度区分	甲1

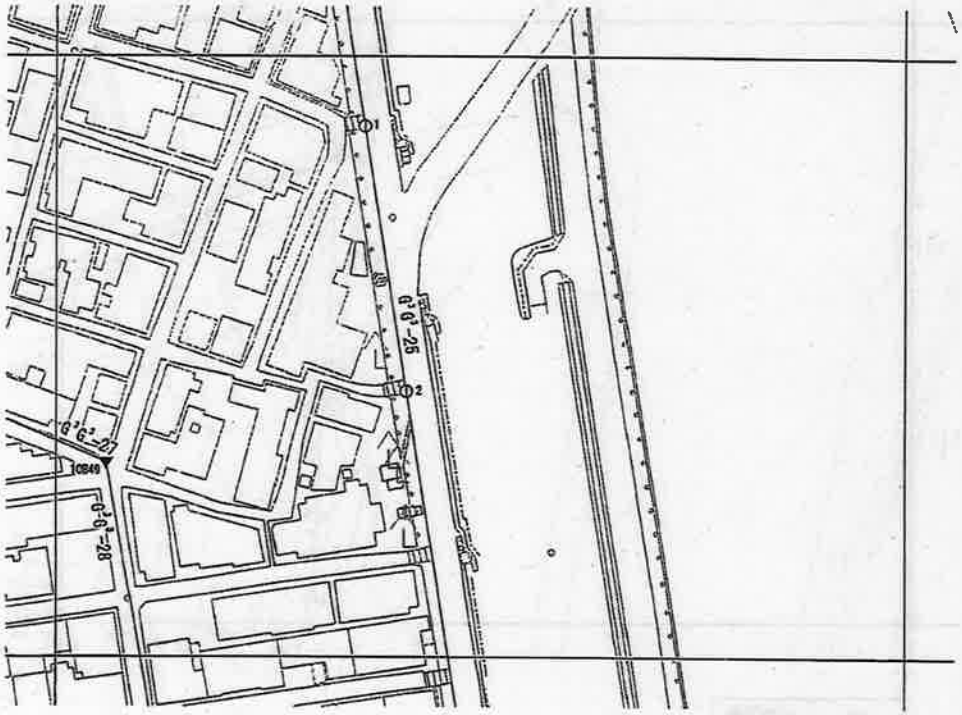

凡例		
▲	基本三角点	
▲	補点三角点	
▽	街区三角点	
▼	街区多角点	
①	多角本点(金属鋲)	
路線		色
一次	——	赤
二次	——	青
既設	——	橙
点用区留:新区画		

都市部官民境界基本多角選点手簿

N

SC:1/1,000

G³33-2	
精度区分	甲1

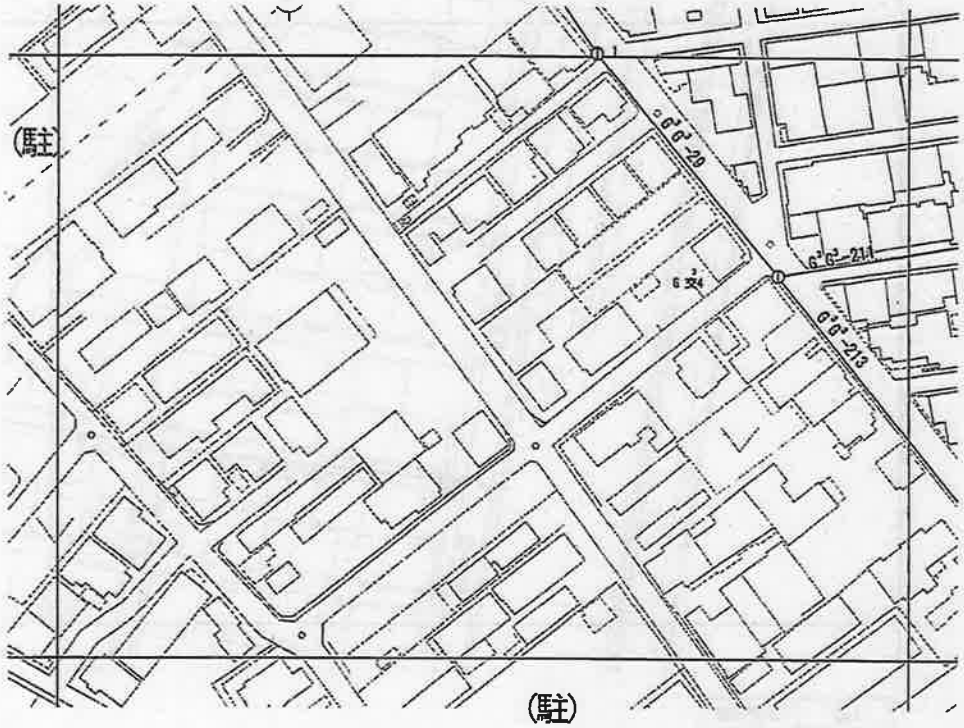

凡例		
▲	基本三角点	
▲	四等三角点	
▽	街区三角点	
▼	街区多角点	
⊙	多角本点(金属標)	
路線		色
一次	——	赤
二次	——	青
既設	——	橙
採用区画:新区画		

都市部官民境界基本多角選点手簿

N

SC:1/1,000

G'34-1	
精度区分	甲1

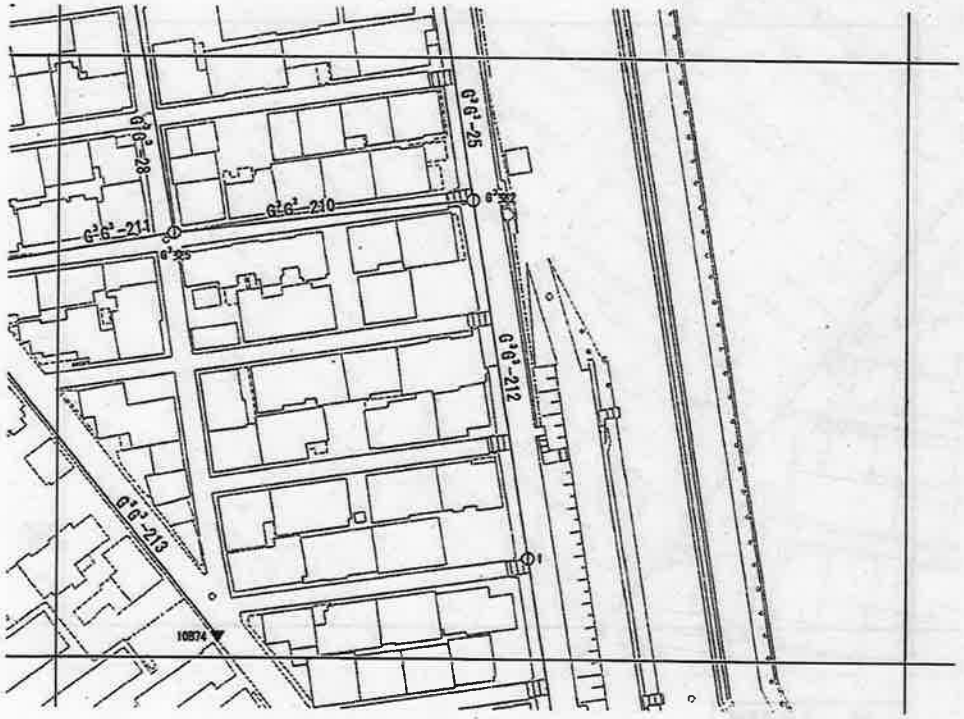

凡例		
▲	基本三角点	
▲	四等三角点	
▽	街区三角点	
▼	街区多角点	
ⓘ	多角本点(全国網)	
路	種	色
一次	——	緑
二次	——	青
既設	——	橙
座標区画:新区画		

都市部官民境界基本多角選点手簿



SC:1/1,000

G³34-3	
精度区分	甲1

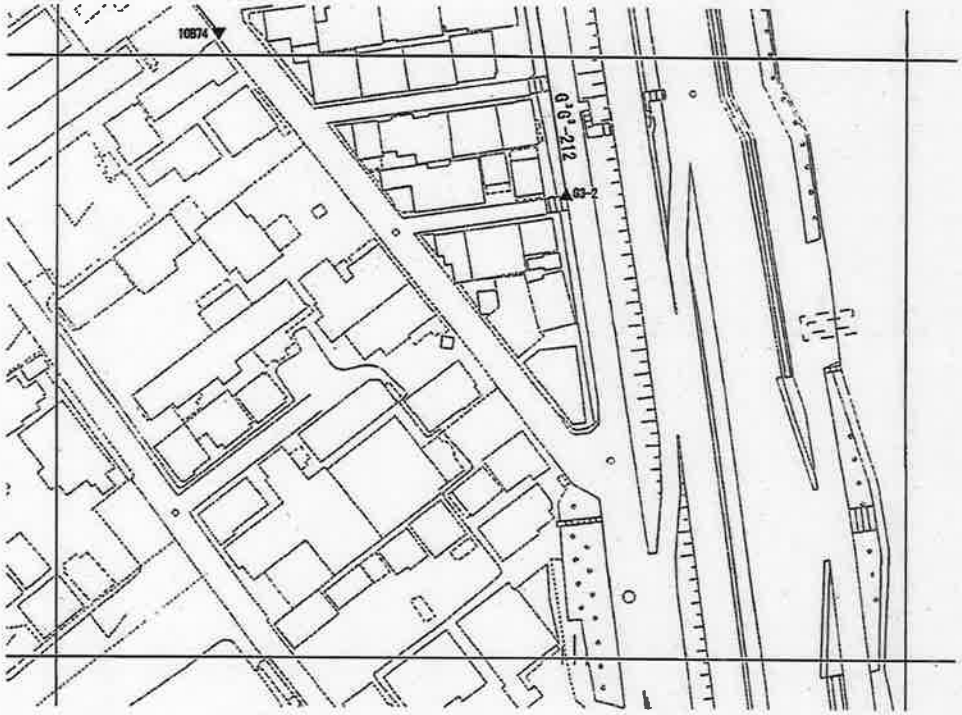

凡 例		
▲	基本三角点	
▲	四等三角点	
▽	振区三角点	
▼	振区多角点	
①	多角本点(全面図)	
路	線	色
一次	———	赤
二次	———	青
既設	———	橙
保存区間:新区間		

都市部官民境界基本細部点網図

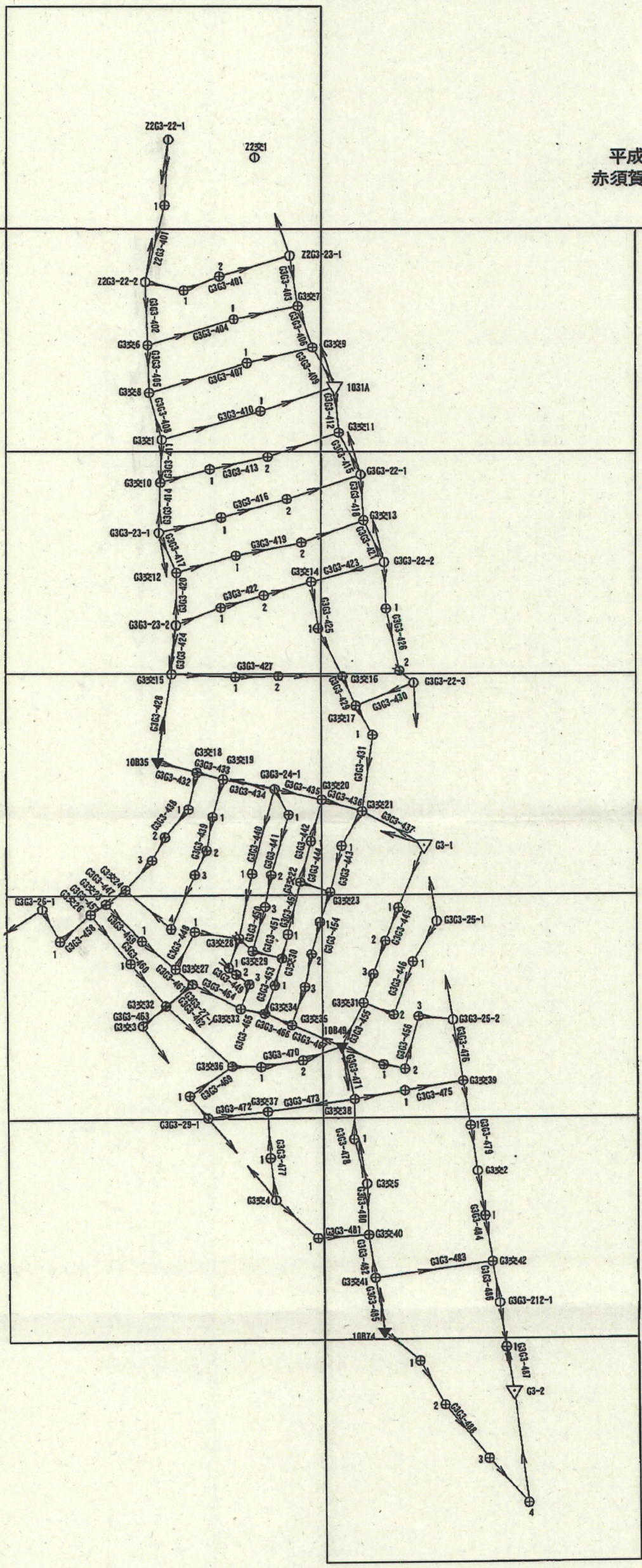

平成23年度　三重県桑名市
赤須賀、吉之丸の各一部地区
縮尺1/2500
-103750

Z^2

G^3

凡　例	
▲	基本三角点
◬	四等三角点
▽	街区三角点
▼	街区多角点
⊙	多角本点
◎	多角点
⊕	細部多角点及び細部図根点

路線		色
一次	———	赤
二次	———	青
調査区域界		
市町村界	———	
大字界	———	
小字界	———	
その他の調査区域界	———	
採用区画		新区画

都市部官民境界基本細部点網図	
調査区域名	平成２３年度 三重県桑名市赤須賀地区、吉之丸地区
縮　尺	１：２５００
測量年月	平成２４年３月
実行機関名	株式会社　信榮企画

0　50　100m