業務名：三重県紀北町における平成２５年度都市部官民境界基本調査業務

実施地区：三重県紀北町矢口浦・引本浦・島勝浦・白浦区域

都市部官民境界基本調査
三重県紀北町　調査区域図

調査区域（全体）　面積　０．９０km2

【引本浦】

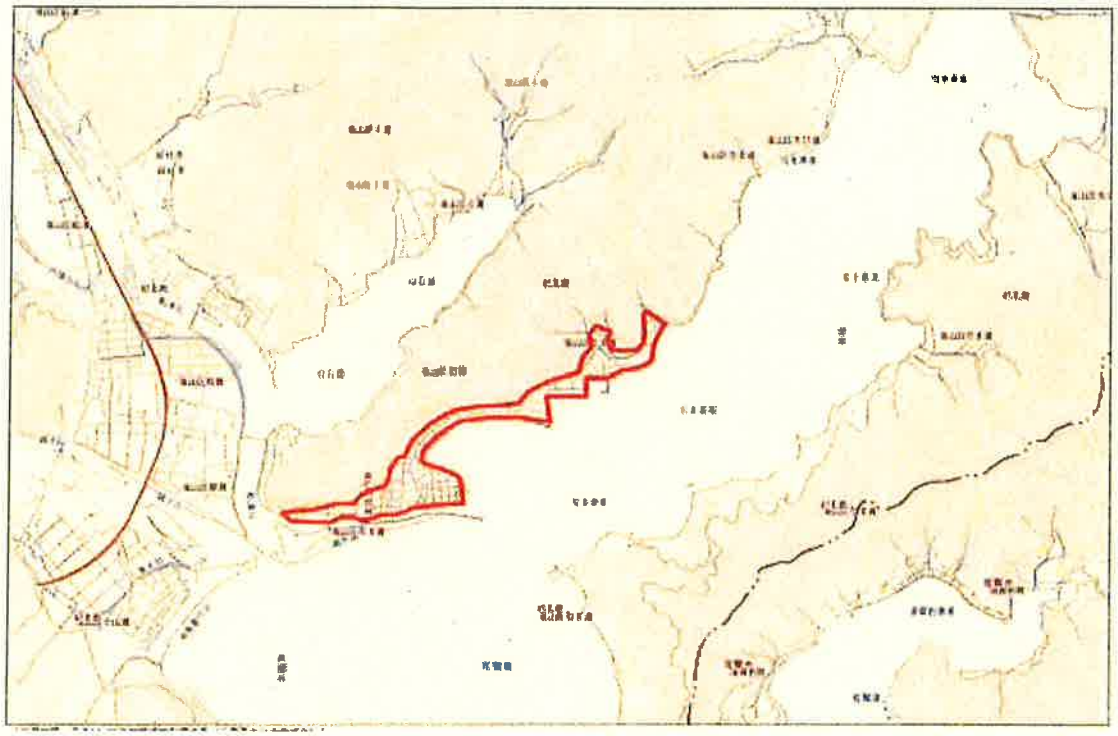

【矢口浦・白浦】

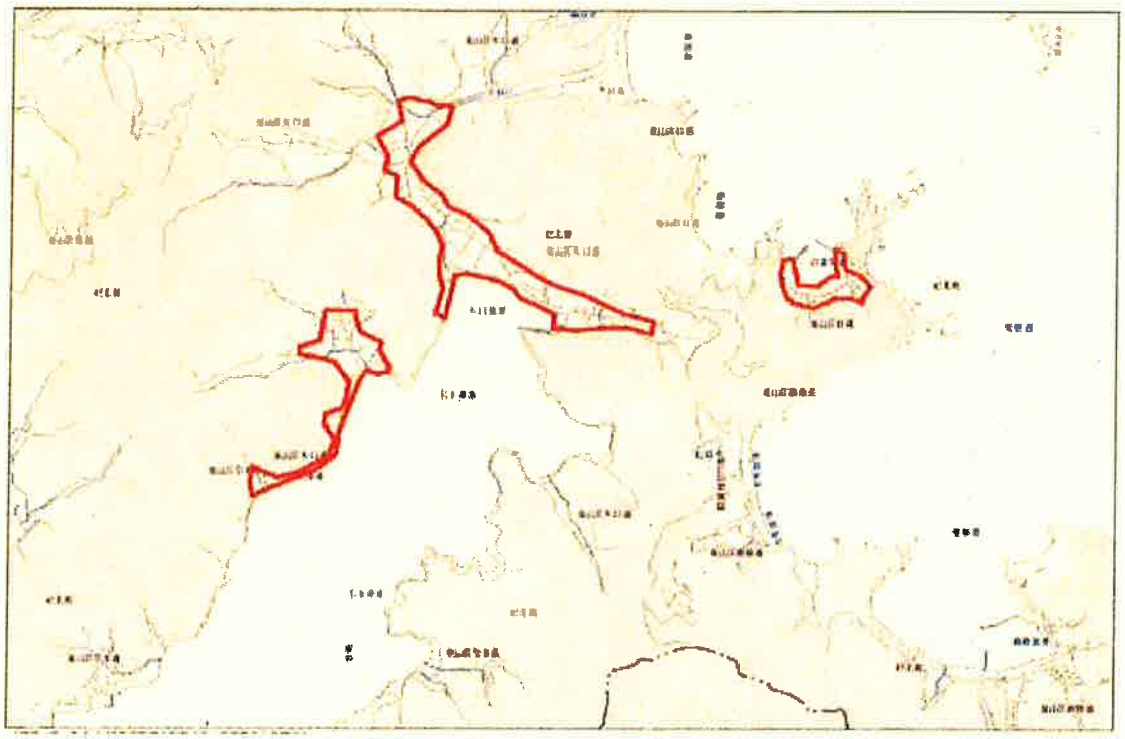

【島勝浦】

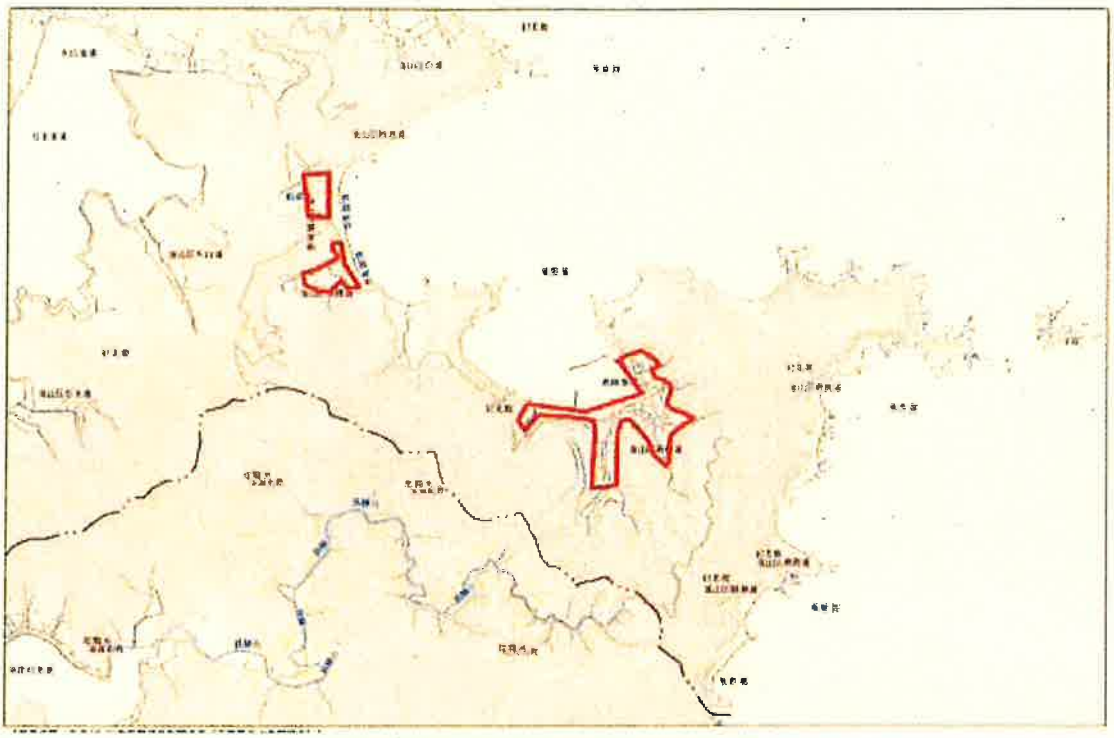

都市部官民境界基本三角点網図

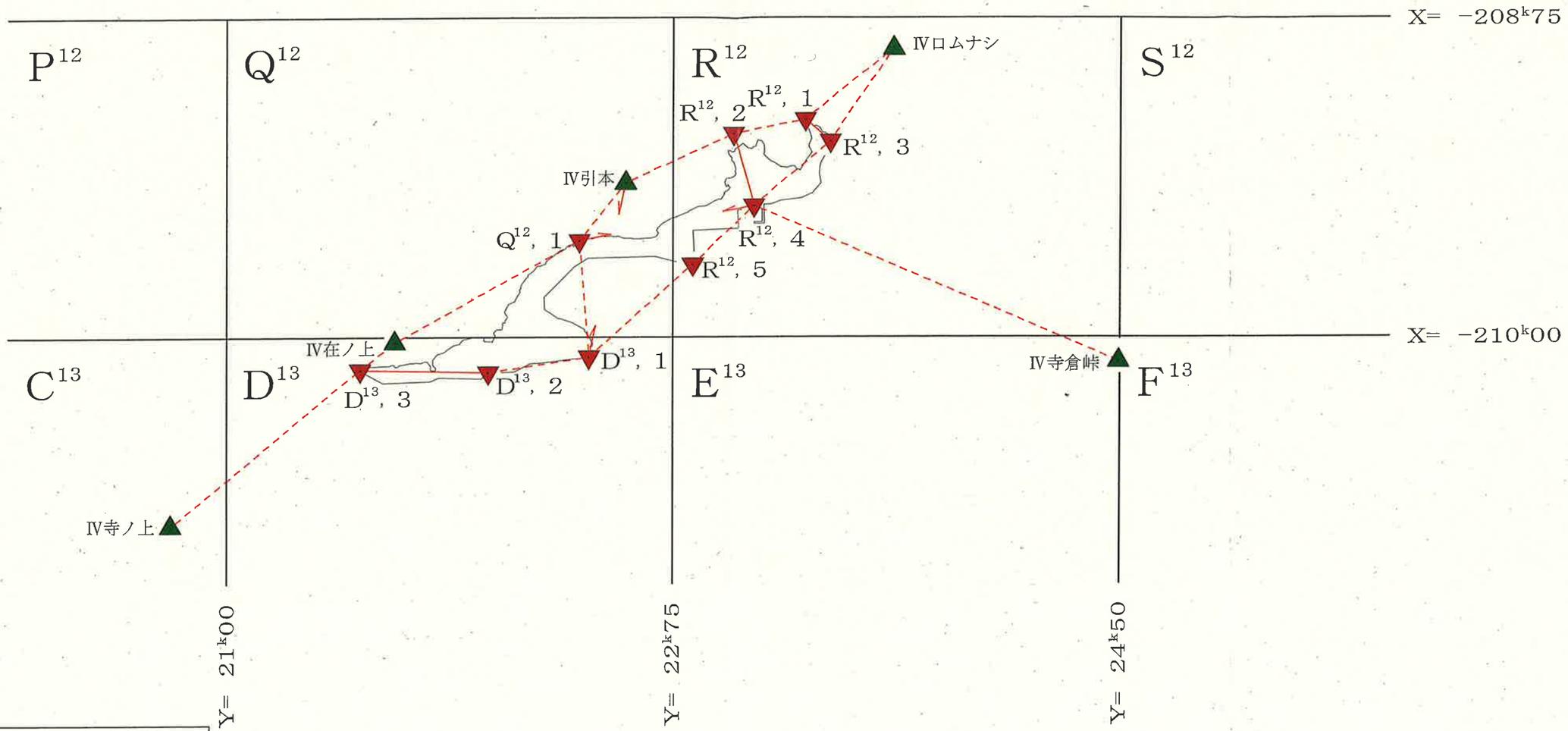

凡例		
▲	青	基本三角点
▲	緑	四等三角点
▼	緑	既設地籍図根三角点
▼	赤	GPSによる新設地籍図根三角点
▽	赤	TS等による新設地籍図根三角点
⬭		調査区域界
→		視通あり
採用区画		新区画

都市部官民境界基本三角点網図	
調査区域名	平成25年度　三重県紀北町 引本浦地区
縮　尺	1：25，000
測量年月	平成26年7月
測量実行機関名	株式会社　上智

都市部官民境界基本三角点網図

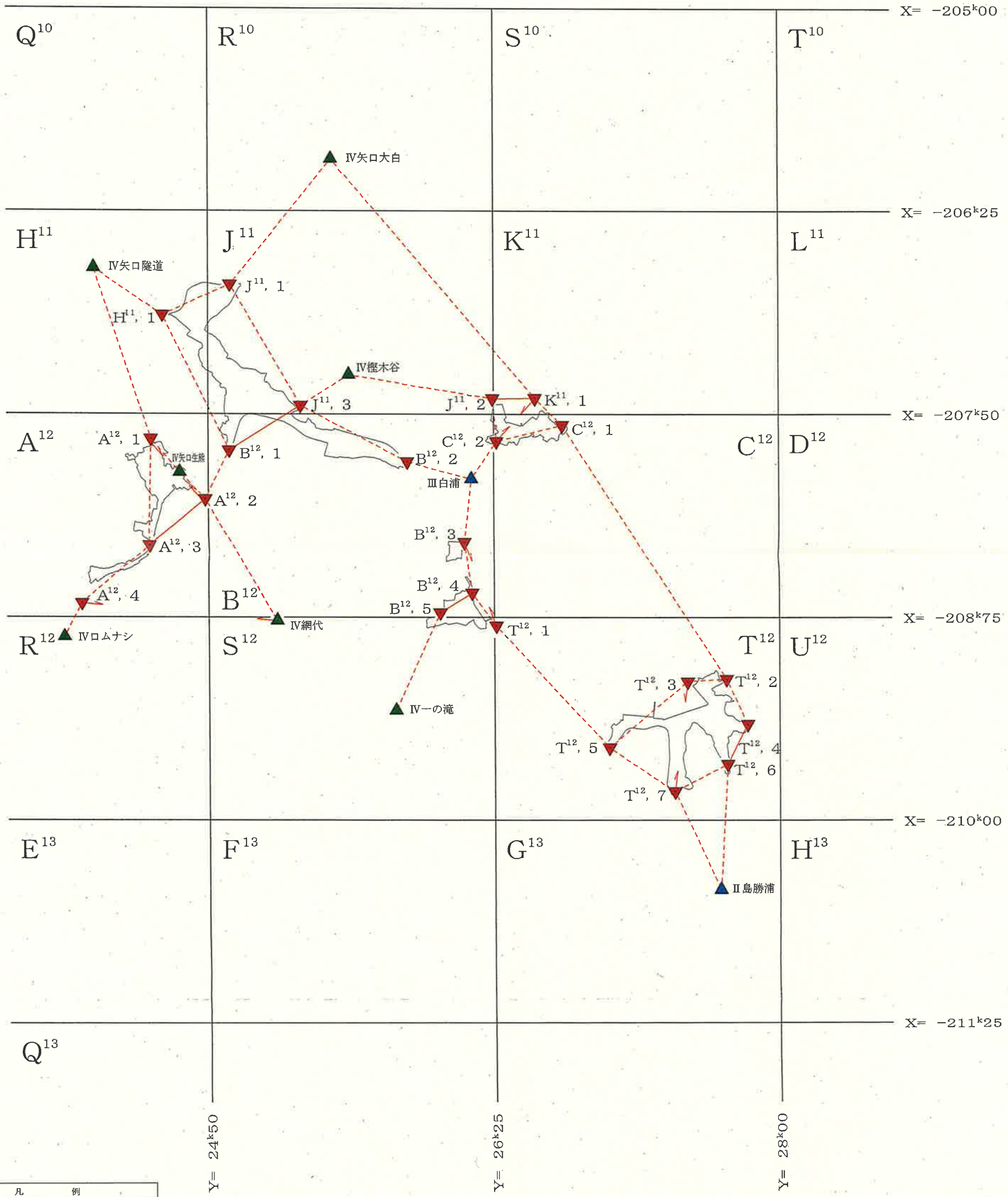

凡例		
▲	青	基本三角点
▲	緑	四等三角点
▼	緑	既設地籍図根三角点
▼	赤	GPSによる新設地籍図根三角点
▽	赤	TS等による新設地籍図根三角点
⬭		調査区域界
→		視通あり
採用区画		新区画

都市部官民境界基本三角点網図	
調査区域名	平成25年度　三重県紀北町（矢口浦・島勝浦・白浦地区）
縮　尺	1：25，000
測量年月	平成26年7月
測量実行機関名	株式会社　上智

都市部官民境界基本三角点平均図

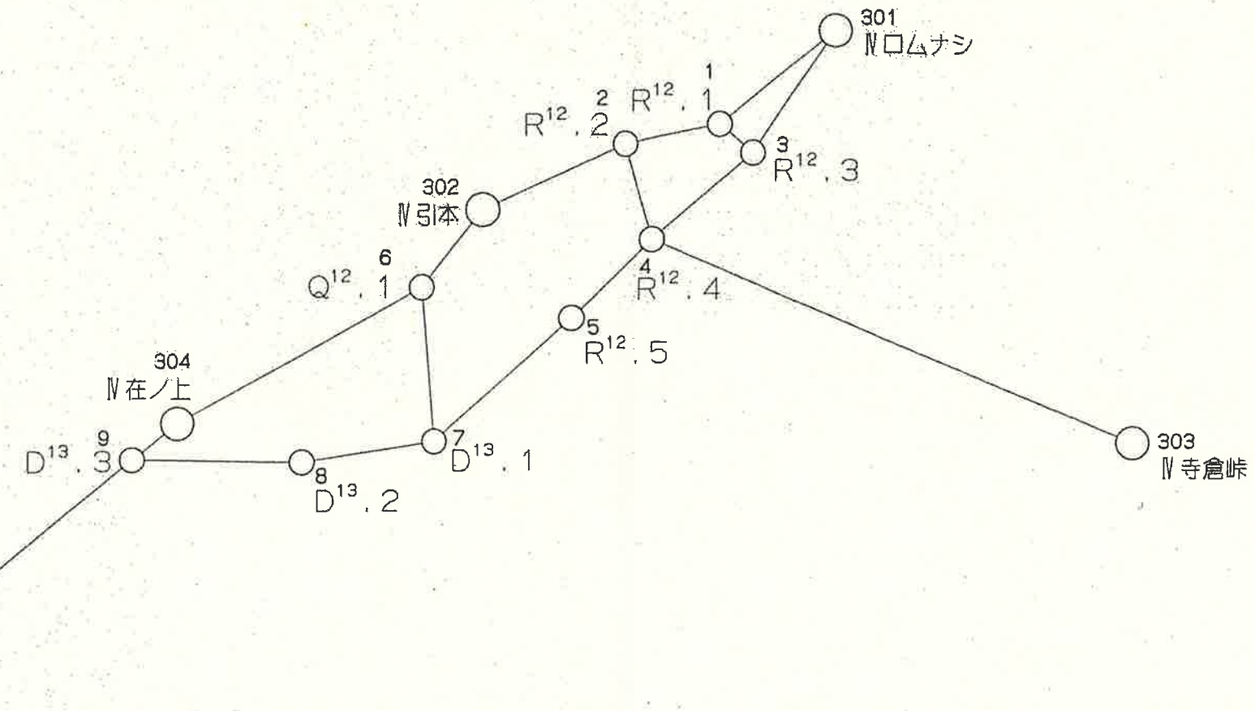

1：25．000

0　500　1000

都市部官民境界基本三角測量平均図		
調査区域名	平成25年度　三重県紀北町 引本浦地区	
縮　尺	1：25，000	
実行機関名	株式会社　上智	
承　認	年　月	氏　名
	平成26年6月	及川公朗　印

都市部官民境界基本三角点平均図

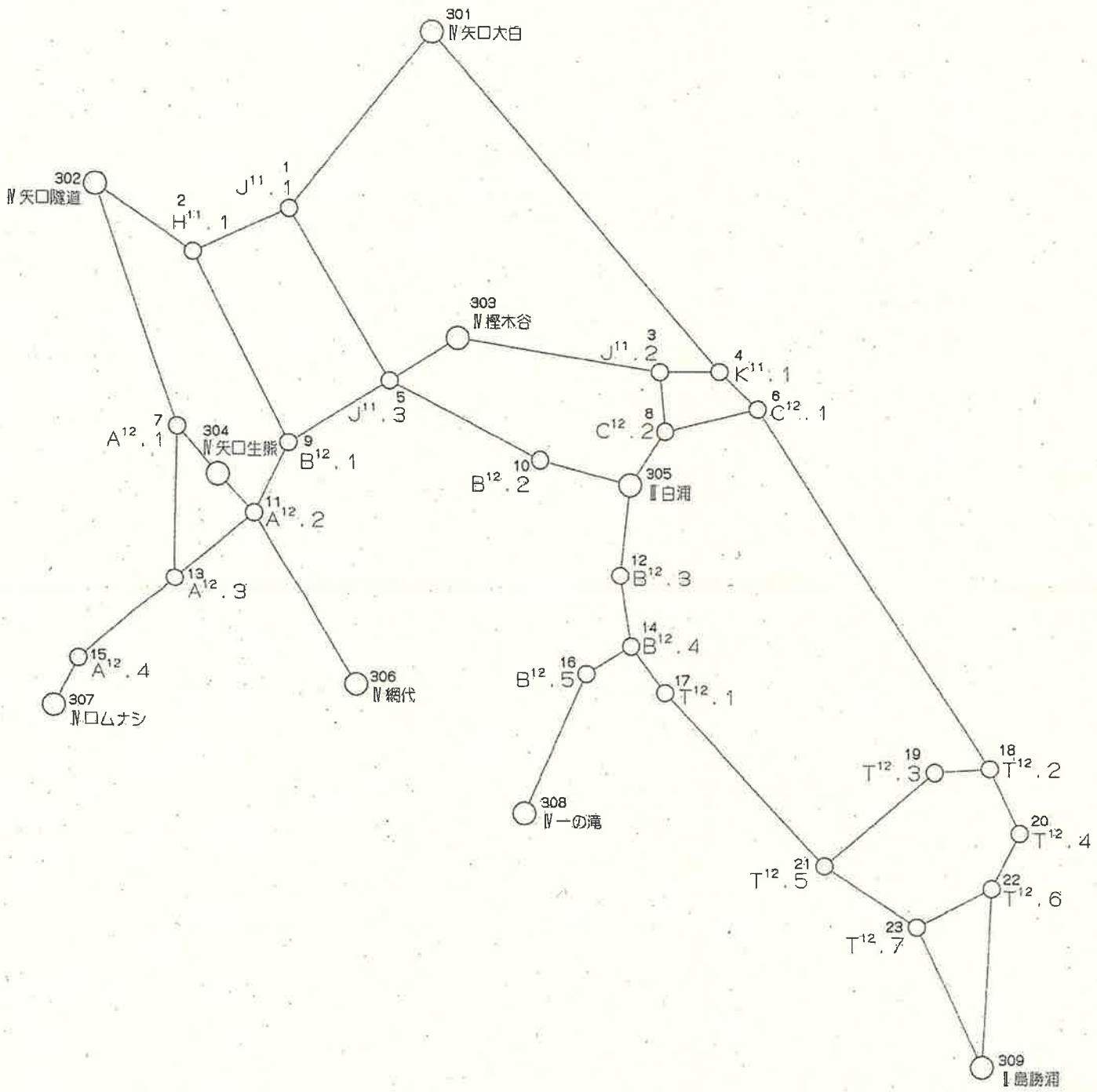

1:25,000

0 500 1000

都市部官民境界基本三角測量平均図		
調査区域名	平成25年度　三重県紀北町 （矢口浦・島勝浦・白浦地区）	
縮　尺	1：25，000	
実行機関名	株式会社　上智	
承　認	年　月	氏　名
	平成26年6月	及川公朗

基本三角点選点手簿

世界測地系（測地成果2011）
座標系 6

測点名	R12,1	標識	金属標(規格)	次数	1
所在地	紀北町海山区引本浦輪ノ谷633番6先				
現況地目	宅地				
~~所有者~~ 管理者	紀北町				
連絡先	紀北町建設課地籍調査係				
選点日	平成26年7月1日				
実行機関	株式会社 上智				

略　図



経 路 図



近　景



遠　景



作成日	平成26年8月19日	作成者	山﨑　博	点検者	飯澤　光央

基本三角点選点手簿

世界測地系(測地成果2011)
座標系 6

測点名	R12,2	標識	金属標(規格)	次数	1
所在地	紀北町海山区引本浦在ノ上528番37先				
現況地目	砂防				
~~所有者~~ 管理者	紀北町				
連絡先	紀北町建設課地籍調査係				
選点日	平成26年7月3日				
実行機関	株式会社 上智				

略　図



経 路 図



近　景



遠　景



作成日	平成26年8月19日	作成者	山崎　博	点検者	飯澤　光央

基本三角点選点手簿

世界測地系(測地成果2011)
座標系 6

測点名	R12,3	標識	金属標(規格)	次数	1
所在地	紀北町海山区引本浦在ノ上528番173先				
現況地目	公衆用道路				
~~所有者~~ 管理者	紀北町				
連絡先	紀北町建設課地籍調査係				
選点日	平成26年7月22日				
実行機関	株式会社 上智				

略　図



経 路 図



近　景



遠　景



作成日	平成26年8月19日	作成者	山崎　博	点検者	飯澤　光央

基本三角点選点手簿

世界測地系(測地成果2011)
座標系 6

測点名	R12,4	標識	金属標(規格)	次数	1
所在地		紀北町海山区引本浦長浜東裏558番先			
現況地目		公衆用道路			
~~所有者~~ 管理者		紀北町			
連絡先		紀北町建設課地籍調査係			
選点日		平成26年7月22日			
実行機関		株式会社 上智			

略　図



経 路 図

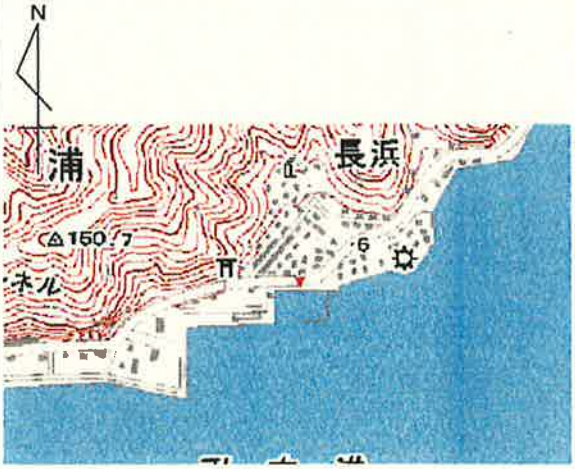

近　景



遠　景



作成日	平成26年8月19日	作成者	山﨑　博	点検者	飯澤　光央

基本三角点選点手簿

世界測地系（測地成果2011）
座標系 6

測点名	R12,5	標識	金属標(規格)	次数	1
所在地	紀北町海山区引本浦長浜616番38				
現況地目	港湾				
~~所有者~~ 管理者	紀北町				
連絡先	紀北町建設課地籍調査係				
選点日	平成26年7月13日				
実行機関	株式会社 上智				

略　図



経 路 図



近　景



遠　景



作成日	平成26年8月19日	作成者	山崎　博	点検者	飯澤　光央

基本三角点選点手簿

世界測地系（測地成果2011）
座標系 6

測点名	Q12,1	標識	金属標(規格)	次数	1
所在地		紀北町海山区赤石527番5先			
現況地目		公衆用道路			
~~所有者~~ 管理者		紀北町			
連絡先		紀北町建設課地籍調査係			
選点日		平成26年7月3日			
実行機関		株式会社 上智			

略　図



経 路 図



近　景



遠　景



作成日	平成26年8月19日	作成者	山崎　博	点検者	飯澤　光央

基本三角点選点手簿

世界測地系(測地成果2011)
座標系 6

測点名	D13,1	標識	金属標(規格)	次数	1
所在地	紀北町海山区引本浦字築地873番8先				
現況地目	公衆用道路				
~~所有者~~ 管理者	紀北町				
連絡先	紀北町建設課地籍調査係				
選点日	平成26年7月3日				
実行機関	株式会社 上智				

略　図



経 路 図



近　景



遠　景



作成日	平成26年8月19日	作成者	山﨑　博	点検者	飯澤　光央

基本三角点選点手簿

世界測地系（測地成果2011）
座標系 6

測点名	D13,2	標識	金属標(規格)	次数	1
所在地	紀北町海山区引本浦字寺町西側232番1先				
現況地目	公衆用道路				
~~所有者~~ 管理者	紀北町				
連絡先	紀北町建設課地籍調査係				
選点日	平成26年7月3日				
実行機関	株式会社 上智				

略　図



経 路 図



近　景



遠　景



作成日	平成26年8月19日	作成者	山﨑　博	点検者	飯澤　光央

基本三角点選点手簿

世界測地系（測地成果2011）
座標系 6

測点名	D13,3	標識	金属標(規格)	次数	1
所在地		紀北町海山区相賀字渡町7番1先			
現況地目		公衆用道路			
~~所有者~~ 管理者		紀北町			
連絡先		紀北町建設課地籍調査係			
選点日		平成26年7月3日			
実行機関		株式会社 上智			

略　図



経 路 図



近　景



遠　景



作成日	平成26年8月19日	作成者	山崎　博	点検者	飯澤　光央

２－２　都市部官民境界基本三角点選点手簿

基本三角点選点手簿

世界測地系（測地成果2011）
座標系 6・

測点名	H11,1	標識	金属標(規格)	次数	1
所在地		紀北町海山区矢口浦字鍋倉888番1先			
現況地目		公衆用道路			
~~所有者~~ 管理者		紀北町			
連絡先		紀北町建設課地籍調査係			
選点日		平成26年7月1日			
実行機関		株式会社 上智			

略　図



経 路 図



近　景



遠　景



作成日	平成26年8月19日	作成者	山﨑　博	点検者	飯澤　光央

地籍図根三角点選点手簿

世界測地系（測地成果2011）
座標系 6

測点名	J11,1	標識	金属標(規格)	次数	1
所在地	紀北町海山区矢口浦字大白121番先				
現況地目	公衆用道路				
~~所有者~~ 管理者	紀北町				
連絡先	紀北町建設課地籍調査係				
選点日	平成26年7月1日				
実行機関	株式会社 上智				

略　図



経 路 図

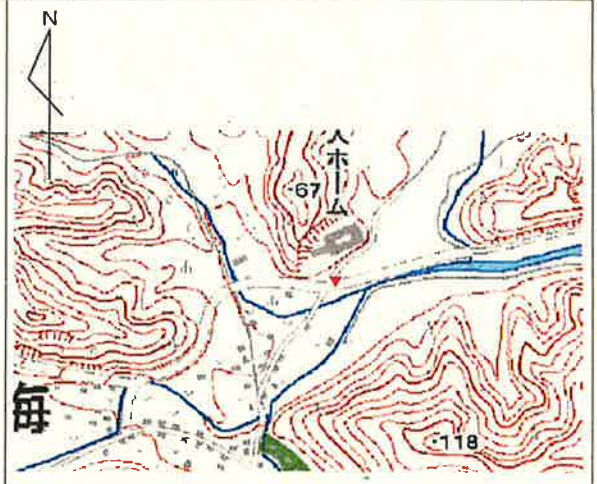

近　景



遠　景



作成日	平成26年8月19日	作成者	山﨑　博	点検者	飯澤　光央

基本三角点選点手簿

世界測地系(測地成果2011)
座標系 6

測点名	J11,2	標識	金属標(規格)	次数	1
所在地		紀北町海山区白浦字ヒノキヤ西里ノ上155番1			
現況地目		公衆用道路			
~~所有者~~ 管理者		紀北町			
連絡先		紀北町建設課地籍調査係			
選点日		平成26年7月1日			
実行機関		株式会社 上智			

略　図



経 路 図



近　景



遠　景



作成日	平成26年8月19日	作成者	山﨑　博	点検者	飯澤　光央

基本三角点選点手簿

世界測地系（測地成果2011）
座標系 6

測点名	J11,3	標識	金属標(規格)	次数	1
所在地	紀北町海山区矢口浦字高畠上736番2				
現況地目	公衆用道路				
~~所有者~~ 管理者	紀北町				
連絡先	紀北町建設課地籍調査係				
選点日	平成26年7月22日				
実行機関	株式会社 上智				

略　図



経 路 図



近　景



遠　景



作成日	平成26年8月19日	作成者	山﨑　博	点検者	飯澤　光央

基本三角点選点手簿

世界測地系（測地成果2011）
座標系 6

測点名	K11,1	標識	金属標(規格)	次数	1
所在地	紀北町海山区白浦字在ノ前153番				
現況地目	港湾				
~~所有者~~ 管理者	紀北町				
連絡先	紀北町建設課地籍調査係				
選点日	平成26年7月3日				
実行機関	株式会社 上智				

略　図



経 路 図



近　景



遠　景



作成日	平成26年8月19日	作成者	山崎　博	点検者	飯澤　光央

基本三角点選点手簿

世界測地系（測地成果2011）
座標系 6

測点名	A12,1	標識	ﾌﾟﾗｽﾁｯｸ大(規格)	次数	1
所在地		紀北町海山区矢口浦字生熊961番先			
現況地目		公衆用道路			
~~所有者~~ 管理者		紀北町			
連絡先		紀北町建設課地籍調査係			
選点日		平成26年7月1日			
実行機関		株式会社 上智			

略　図



経 路 図

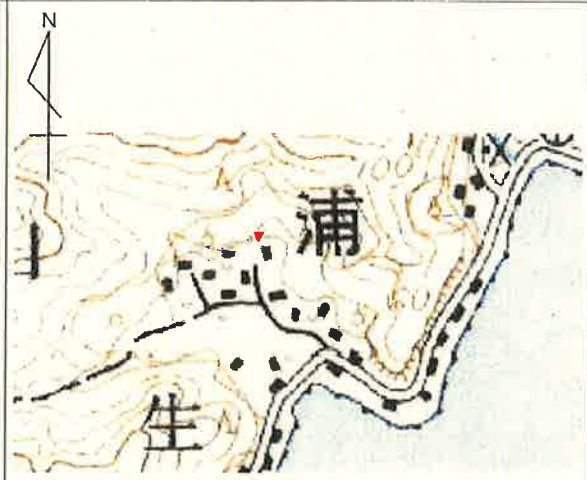

近　景



遠　景



作成日	平成26年8月19日	作成者	山﨑　博	点検者	飯澤　光央

基本三角点選点手簿

世界測地系(測地成果2011)
座標系 6

測点名	A12,2	標識	金属標(規格)	次数	1
所在地	紀北町海山区矢口浦在前915番49先				
現況地目	公衆用道路				
~~所有者~~ 管理者	紀北町				
連絡先	紀北町建設課地籍調査係				
選点日	平成26年7月22日				
実行機関	株式会社 上智				

略　図

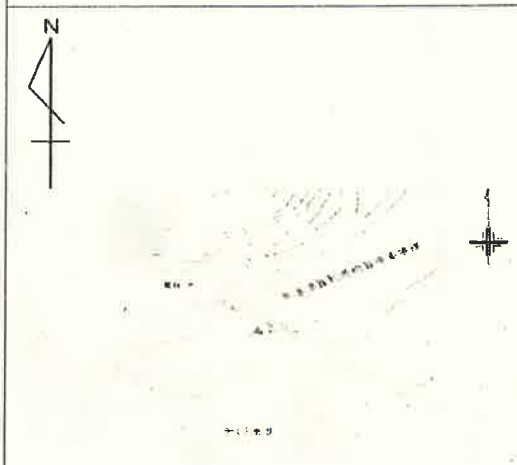

経 路 図

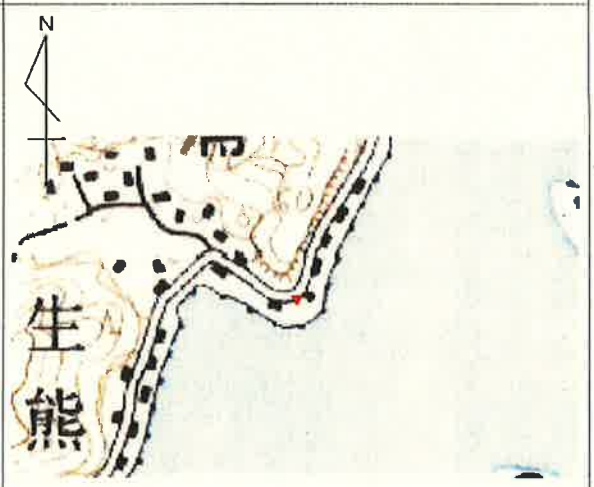

近　景

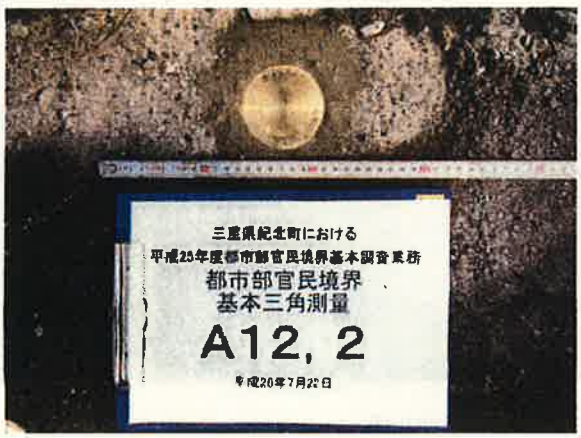

遠　景



作成日	平成26年8月19日	作成者	山﨑　博	点検者	飯澤　光央

基本三角点選点手簿

世界測地系(測地成果2011)
座標系 6

測点名	A12,3	標識	金属標(規格)	次数	1
所在地		紀北町海山区矢口浦生熊入口1094番18先			
現況地目		公衆用道路			
~~所有者~~ 管理者		紀北町			
連絡先		紀北町建設課地籍調査係			
選点日		平成26年7月22日			
実行機関		株式会社 上智			

略　図

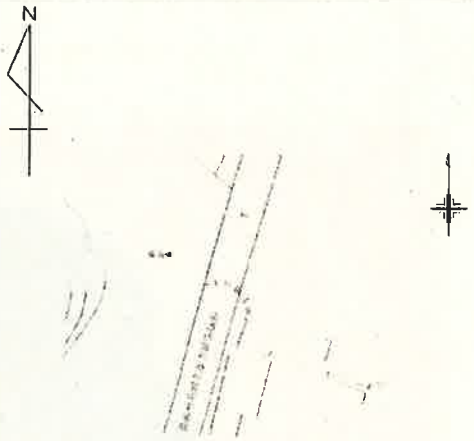

経 路 図



近　景



遠　景



作成日	平成26年8月19日	作成者	山﨑　博	点検者	飯澤　光央

基本三角点選点手簿

世界測地系(測地成果2011)
座標系 6

測点名	A12,4	標識	金属標(規格)	次数	1
所在地		紀北町引本浦字ムナシ643番12先			
現況地目		公衆用道路			
~~所有者~~ 管理者		紀北町			
連絡先		紀北町建設課地籍調査係			
選点日		平成26年7月22日			
実行機関		株式会社 上智			

略　図



経 路 図

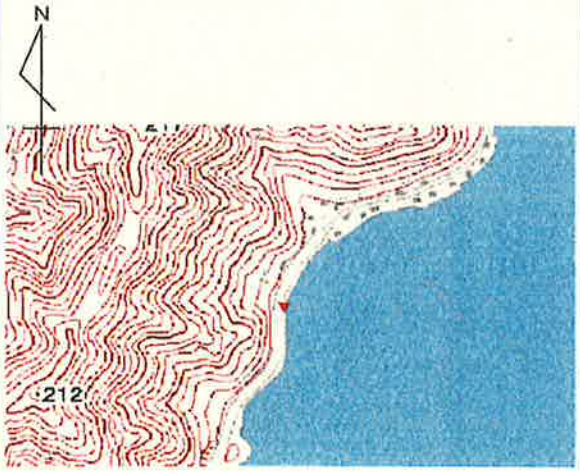

近　景



遠　景



作成日	平成26年8月19日	作成者	山崎　博	点検者	飯澤　光央

基本三角点選点手簿

世界測地系(測地成果2011)
座標系 6

測点名	B12,1	標識	金属標(規格)	次数	1
所在地	紀北町海山区矢口浦字向292番3				
現況地目	公衆用道路				
~~所有者~~ 管理者	紀北町				
連絡先	紀北町建設課地籍調査係				
選点日	平成26年7月22日				
実行機関	株式会社 上智				

略　図

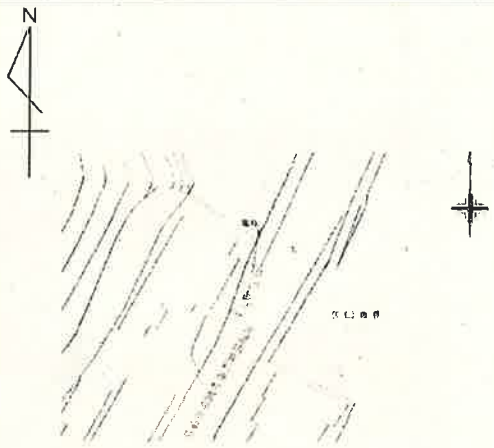

経 路 図



近　景



遠　景



作成日	平成26年8月19日	作成者	山﨑　博	点検者	飯澤　光央

基本三角点選点手簿

世界測地系（測地成果2011）
座標系 6

測点名	B12,2	標識	金属標(規格)	次数	1
所在地	紀北町海山区矢口浦字ノロシ山698番2先				
現況地目	公衆用道路				
~~所有者~~ 管理者	紀北町				
連絡先	紀北町建設課地籍調査係				
選点日	平成26年7月1日				
実行機関	株式会社 上智				

略　図



経 路 図



近　景



遠　景



作成日	平成26年8月19日	作成者	山﨑　博	点検者	飯澤　光央

基本三角点選点手簿

世界測地系(測地成果2011)
座標系 6

測点名	B12,3	標識	金属標(規格)	次数	1
所在地		紀北町海山区島勝浦字船越15番3先			
現況地目		公衆用道路			
~~所有者~~ 管理者		紀北町			
連絡先		紀北町建設課地籍調査係			
選点日		平成26年7月22日			
実行機関		株式会社 上智			

略　図

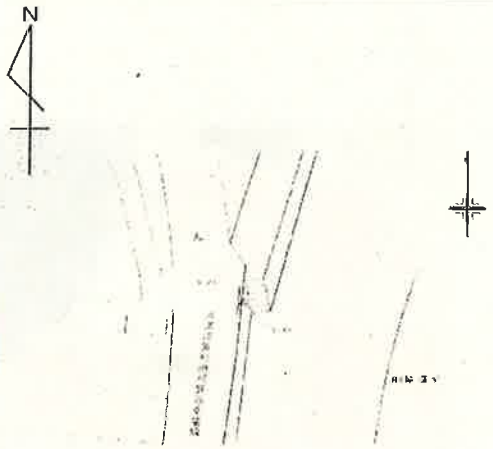

経 路 図



近　景



遠　景



作成日	平成26年8月19日	作成者	山﨑　博	点検者	飯澤　光央

基本三角点選点手簿

世界測地系（測地成果2011）
座標系 6

測点名	B12,4	標識	金属標(規格)	次数	1
所在地		紀北町海山区島勝浦字中熊38番1			
現況地目		公衆用道路			
~~所有者~~ 管理者		紀北町			
連絡先		紀北町建設課地籍調査係			
選点日		平成26年7月22日			
実行機関		株式会社 上智			

略　図

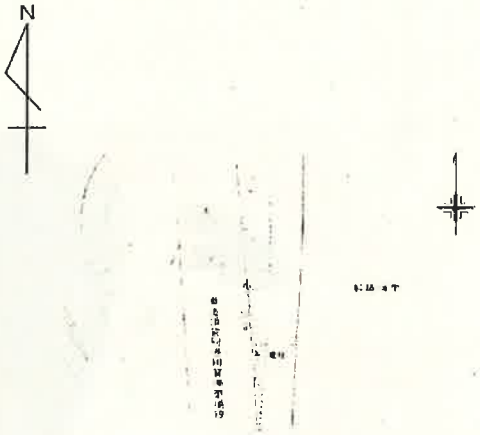

経 路 図



近　景



遠　景



作成日	平成26年8月19日	作成者	山﨑　博	点検者	飯澤　光央

基本三角点選点手簿

世界測地系（測地成果2011）
座標系 6

測点名	B12,5	標識	ﾌﾟﾗｽﾁｯｸ大(規格)	次数	1
所在地	紀北町海山区島勝浦字中熊39番2				
現況地目	学校用地				
~~所有者~~ 管理者	紀北町				
連絡先	紀北町建設課地籍調査係				
選点日	平成26年7月22日				
実行機関	株式会社 上智				

略　図



経 路 図

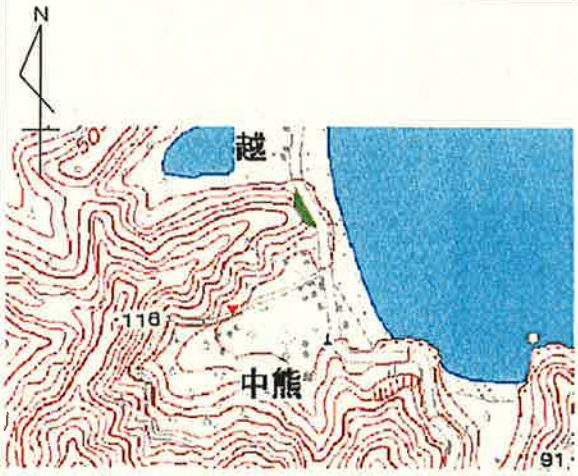

近　景



遠　景



作成日	平成26年8月19日	作成者	山﨑　博	点検者	飯澤　光央

基本三角点選点手簿

世界測地系（測地成果2011）
座標系 6

測点名	C12.1	標識	金属標(規格)	次数	1
所在地	紀北町海山区東池ノ奥13番8先				
現況地目	公衆用道路				
~~所有者~~ 管理者	紀北町				
連絡先	紀北町建設課地籍調査係				
選点日	平成26年7月1日				
実行機関	株式会社 上智				

略　図



経 路 図



近　景



遠　景



作成日	平成26年8月19日	作成者	山﨑　博	点検者	飯澤　光央

基本三角点選点手簿

世界測地系（測地成果2011）
座標系 6

測点名	C12,2	標識	金属標(規格)	次数	1
所在地		紀北町海山区白浦西ノ里126番12			
現況地目		学校用地			
~~所有者~~ 管理者		紀北町			
連絡先		紀北町建設課地籍調査係			
選点日		平成26年7月1日			
実行機関		株式会社 上智			

略　図



経 路 図

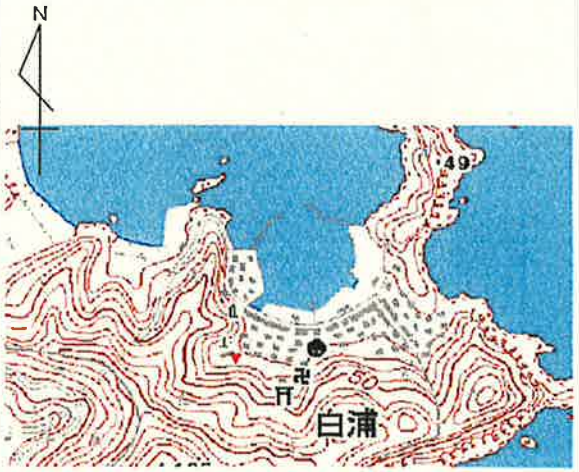

近　景



遠　景



作成日	平成26年8月19日	作成者	山﨑　博	点検者	飯澤　光央

基本三角点選点手簿

世界測地系（測地成果2011）
座標系 6

測点名	T12,1	標識	金属標(規格)	次数	1
所在地	紀北町島勝浦字踊川104番2先				
現況地目	公衆用道路				
~~所有者~~ 管理者	紀北町				
連絡先	紀北町建設課地籍調査係				
選点日	平成26年7月13日				
実行機関	株式会社 上智				

略　図



経 路 図

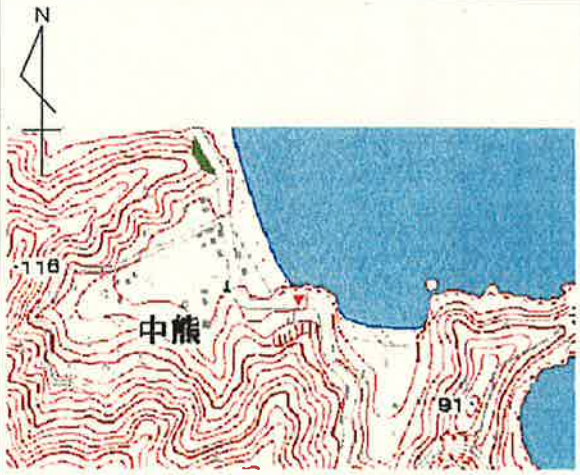

近　景



遠　景



作成日	平成26年8月19日	作成者	山﨑　博	点検者	飯澤　光央

基本三角点選点手簿

世界測地系(測地成果2011)
座標系 6

測点名	T12,2	標識	金属標(規格)	次数	1
所在地		紀北町海山区島勝浦字世古ノ上431番1先			
現況地目		公衆用道路			
~~所有者~~ 管理者		紀北町			
連絡先		紀北町建設課地籍調査係			
選点日		平成26年7月3日			
実行機関		株式会社 上智			

略　図



経 路 図



近　景



遠　景



作成日	平成26年8月19日	作成者	山﨑　博	点検者	飯澤　光央

基本三角点選点手簿

世界測地系（測地成果2011）
座標系 6

測点名	T12,3	標識	金属標(規格)	次数	1
所在地	紀北町海山区島勝浦字赤島437番6				
現況地目	港湾				
~~所有者~~ 管理者	紀北町				
連絡先	紀北町建設課地籍調査係				
選点日	平成26年7月3日				
実行機関	株式会社 上智				

略　図



経 路 図



近　景



遠　景



作成日	平成26年8月19日	作成者	山﨑　博	点検者	飯澤　光央

基本三角点選点手簿

世界測地系（測地成果2011）
座標系 6

測点名	T12,4	標識	金属標(規格)	次数	1
所在地		紀北町海山区寺ノ奥326番7先			
現況地目		公衆用道路			
~~所有者~~ 管理者		紀北町			
連絡先		紀北町建設課地籍調査係			
選点日		平成26年7月1日			
実行機関		株式会社 上智			

略　図



経 路 図



近　景



遠　景



作成日	平成26年8月19日	作成者	山﨑　博	点検者	飯澤　光央

基本三角点選点手簿

世界測地系（測地成果2011）
座標系 6

測点名	T12,5	標識	金属標(規格)	次数	1
所在地	紀北町海山区島勝浦字玉戸131番14先				
現況地目	公衆用道路				
~~所有者~~ 管理者	紀北町				
連絡先	紀北町建設課地籍調査係				
選点日	平成26年7月22日				
実行機関	株式会社 上智				

略　図

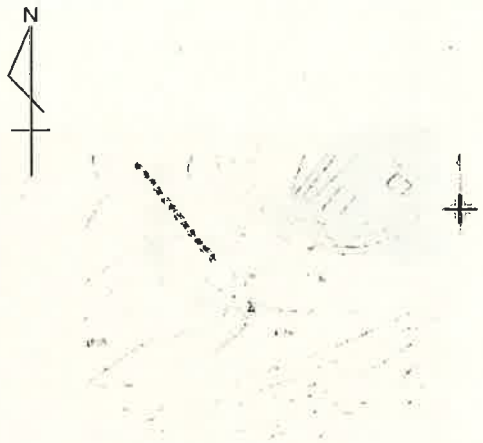

経 路 図



近　景



遠　景



作成日	平成26年8月19日	作成者	山崎　博	点検者	飯澤　光央

基本三角点選点手簿

世界測地系(測地成果2011)
座標系 6

測点名	T12,6	標識	金属標(規格)	次数	1
所在地	紀北町海山区島勝浦宮ノ奥294番先				
現況地目	公衆用道路				
~~所有者~~ 管理者	紀北町				
連絡先	紀北町建設課地籍調査係				
選点日	平成26年7月1日				
実行機関	株式会社 上智				

略　図



経 路 図



近　景



遠　景



作成日	平成26年8月19日	作成者	山崎　博	点検者	飯澤　光央

基本三角点選点手簿

世界測地系（測地成果2011）
座標系 6

測点名	T12,7	標識	金属標(規格)	次数	1
所在地	紀北町海山区島勝浦字広149番10				
現況地目	公衆用道路				
~~所有者~~ 管理者	紀北町				
連絡先	紀北町建設課地籍調査係				
選点日	平成26年7月1日				
実行機関	株式会社 上智				

略　図



経 路 図

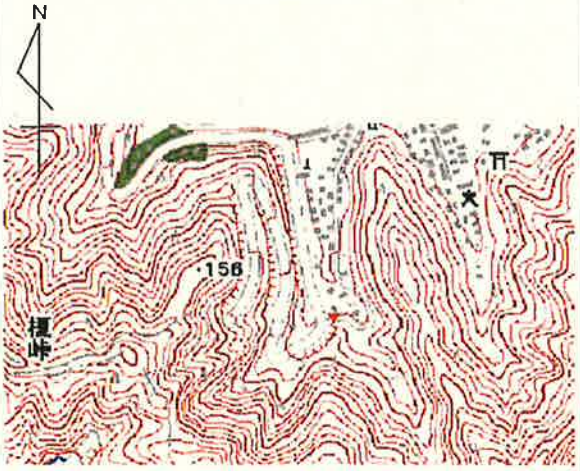

近　景



遠　景



作成日	平成26年8月19日	作成者	山﨑　博	点検者	飯澤　光央

都市部官民境界基本多角点網図兼都市部官民境界基本細部点配置図（島勝浦１）

T12

U12

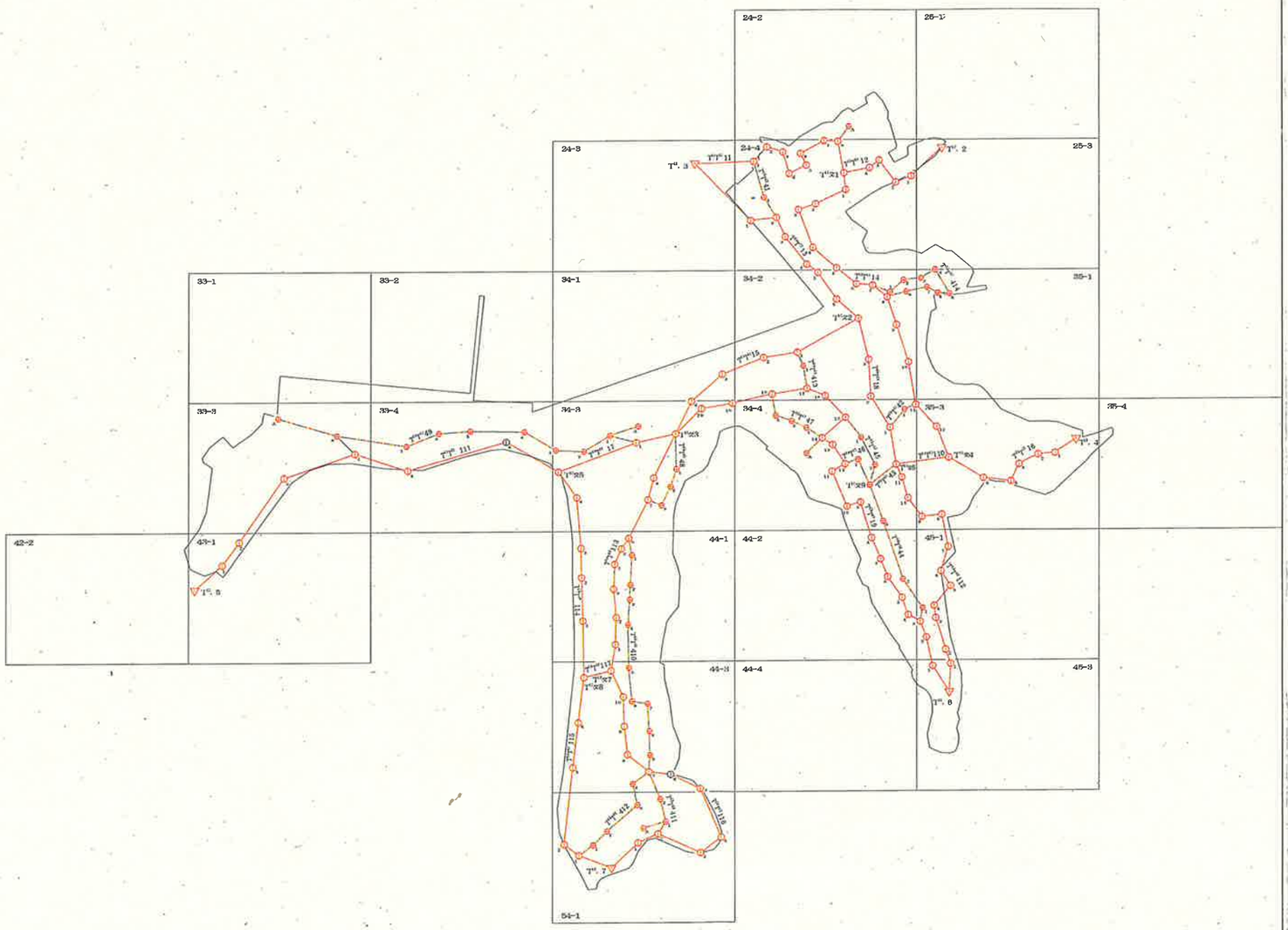

Y= 29500

1：2,500

0 50 100

凡　例		
都市三角点		
都市部官民境界基本三角点		
都市部官民境界基本多角点（金属鋲）		
都市部官民境界基本多角点（プラスチック）		
都市部官民境界基本細部点（鉛）		
境　界		色
都市部基本	一次	赤
細部	一次	緑
試用区域：非区画		

都市部官民境界基本多角点網図兼都市部官民境界基本細部点配置図	
調査区域名	平成２６年度 三重県紀北町島勝浦１地区
縮　尺	１：２，６００
測量年月日	平成２６年９月２５日
測量実行機関名	株式会社　上容

都市部官民境界基本多角点網図兼都市部官民境界基本細部点配置図（島勝浦２）

B12

C12

S12

T12

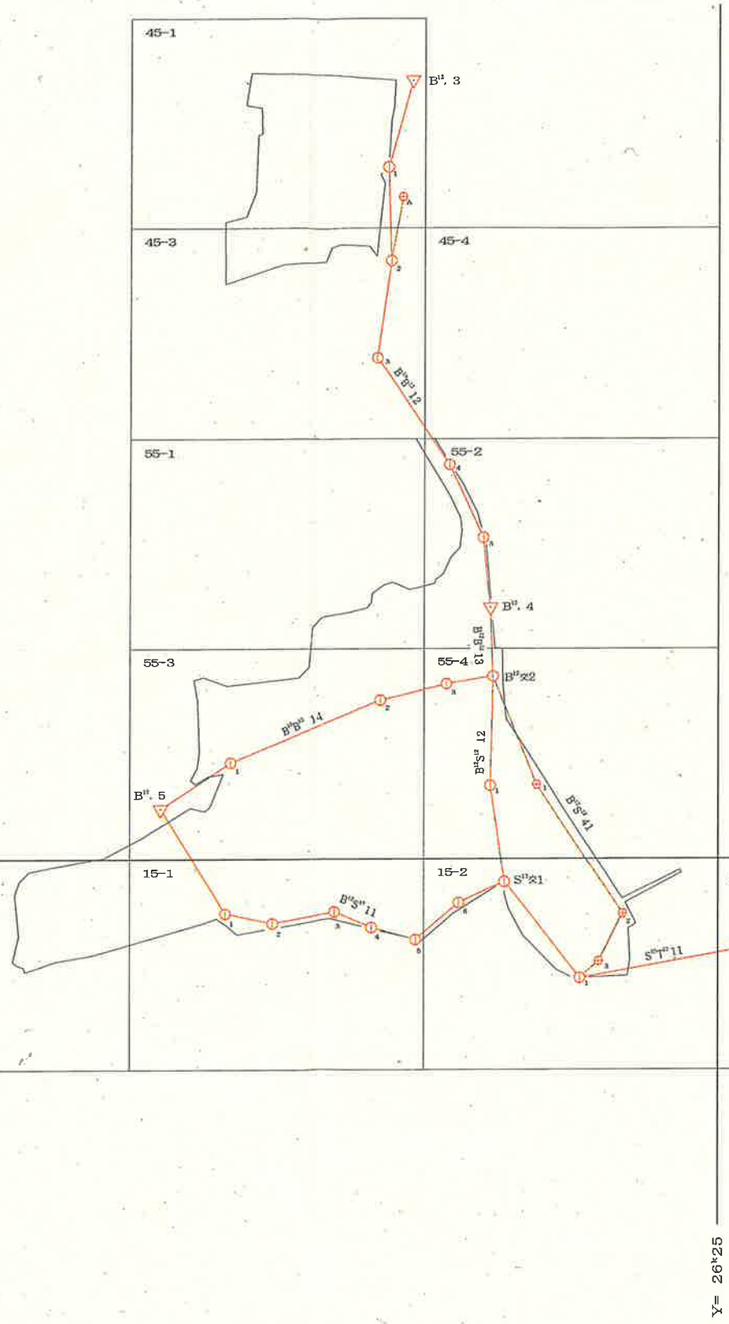

凡　例			
△	基本三角点		
▽	都市部官民境界基本三角点		
①	都市部官民境界基本多角点（金属標）		
①	都市部官民境界基本多角点（プラスチック）		
⊕	都市部官民境界基本細部点（鋲）		
	路　線		色
基本多角	一次	———	赤
細部	一次	———	茶
採用図面：新図面			

1：2，500

0　50　100

都市部官民境界基本多角点網図兼都市部官民境界基本細部点配置図	
調査区域名	平成２５年度 三重県紀北町島勝浦２地区
縮　尺	１：２，５００
測量年月日	平成２６年９月１２日
測量実行機関名	（株）上智

都市部官民境界基本多角点網図兼都市部官民境界基本細部点配置図（白浦）

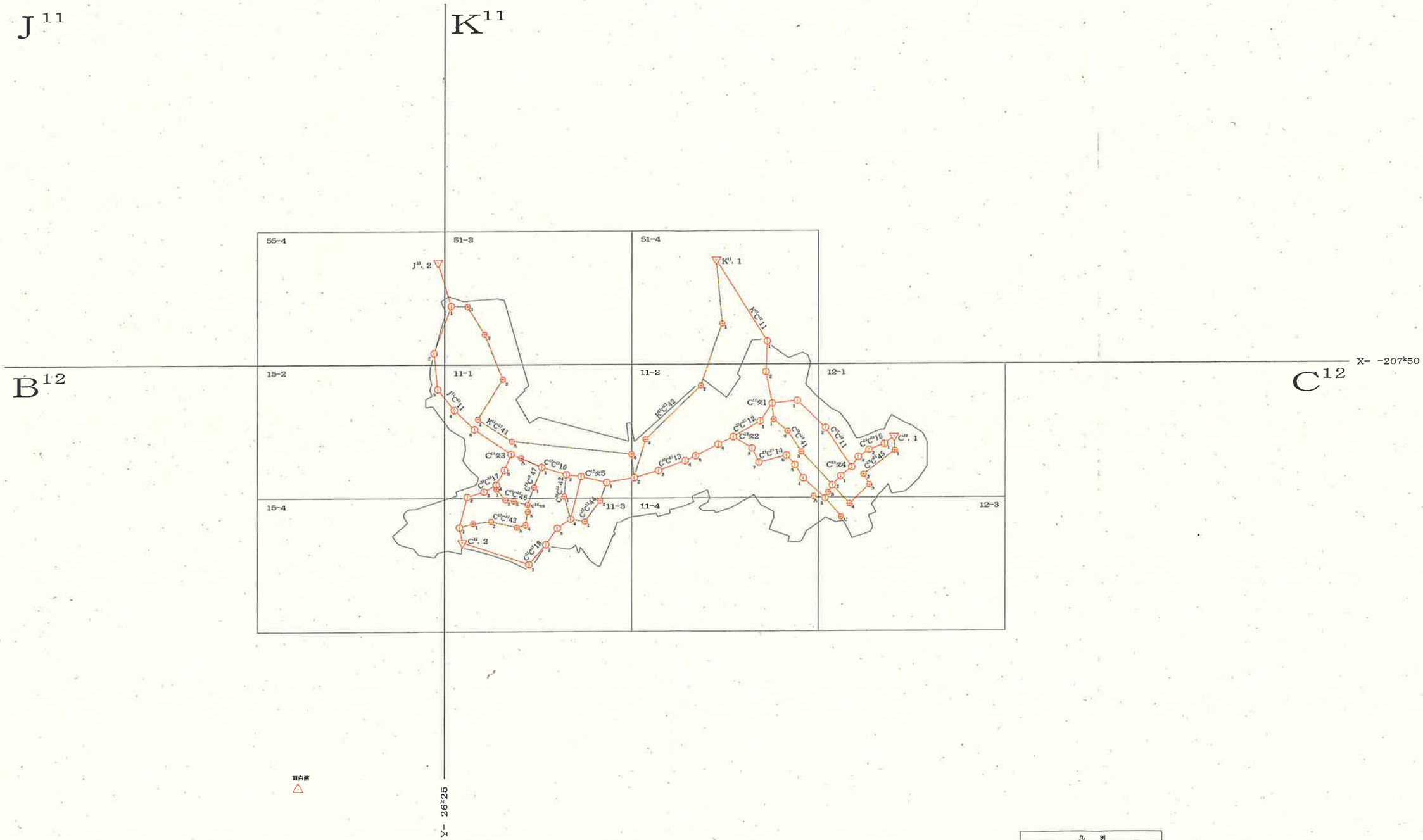

凡　例		
	基本三角点	
	都市部官民境界基本三角点	
	都市部官民境界基本多角点（金属標）	
	都市部官民境界基本多角点（プラスチック）	
	都市部官民境界基本細部点（鋲）	
路　線		色
基本多角	一次	赤
細部	一次	茶
採用区画：新区画		

都市部官民境界基本多角点網図兼都市部官民境界基本細部点配置図	
調査区域名	平成２５年度 三重県紀北町白浦地区
縮　尺	１：２，５００
測量年月日	平成２６年９月１９日
測量実行機関名	（株）上智

56-0498TF4　紀北町H25都市部官民境界基本調査

都市部官民境界基本多角点網図兼都市部官民境界基本細部点配置図（矢口浦１）

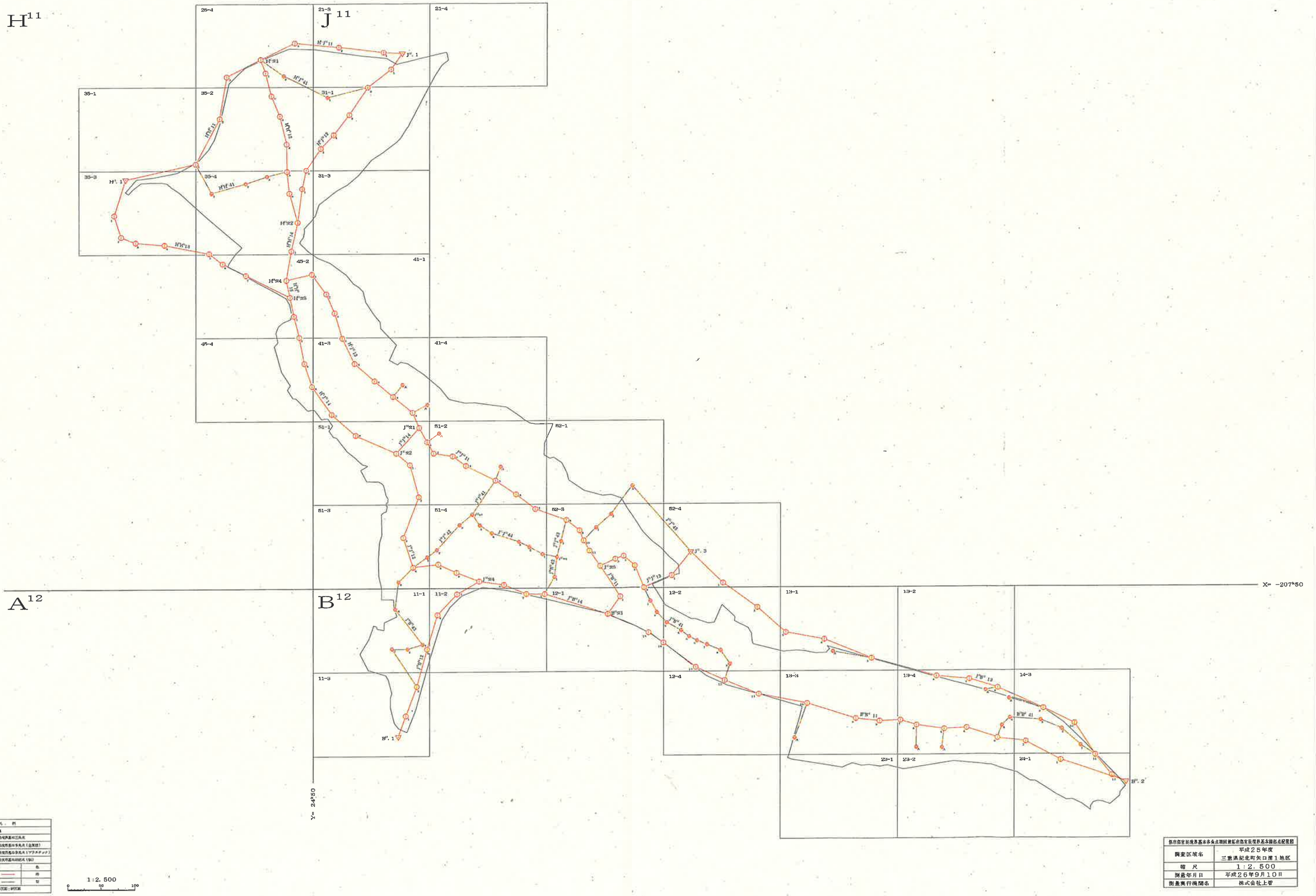

凡　例		
△	基準三角点	
▽	都市部官民境界基本三角点	
○	都市部官民境界基本多角点（金属標）	
①	都市部官民境界基本多角点（アスタッチメント）	
◎	都市部官民境界基本細部点（鋲）	
境界線	種別	色
一次	———	赤
一次	———	青

1：2，500

都市部官民境界基本多角点網図兼都市部官民境界基本細部点配置図	
調査区域名	平成２５年度 三重県紀北町矢口浦１地区
縮　尺	１：２，５００
測量年月日	平成２６年９月１０日
測量実行機関名	株式会社上智

都市部官民境界基本多角点網図兼都市部官民境界基本細部点配置図（矢口浦２）

H 11

A 12

J 11

X= -207k50

B 12

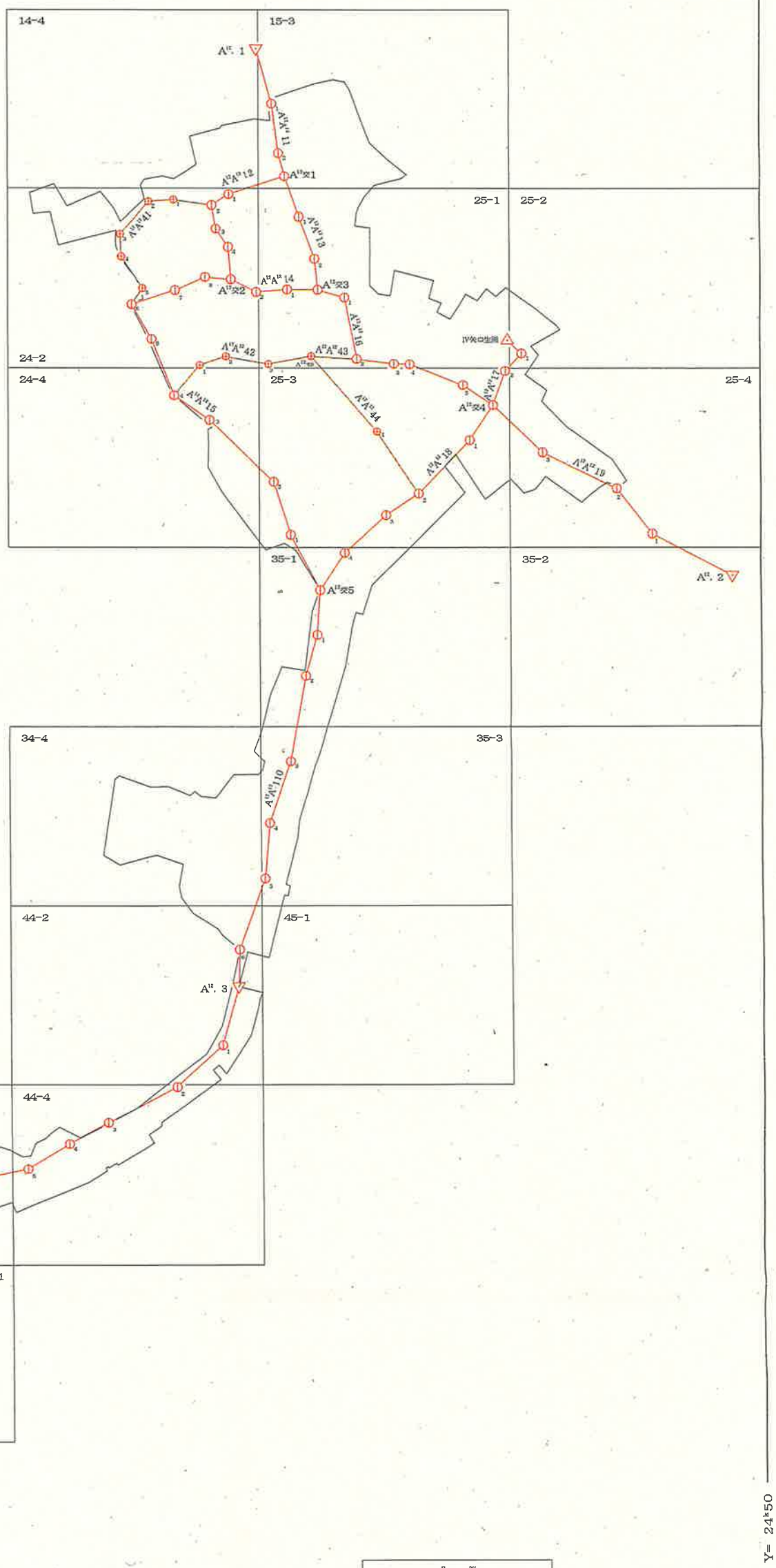

凡　例

△	基本三角点
▽	都市部官民境界基本三角点
ⓘ	都市部官民境界基本多角点（金属標）
ⓘ	都市部官民境界基本多角点（プラスチック）
⊕	都市部官民境界基本細部点（鋲）

路線			色
基本多角	一次		赤
細部	一次		茶

採用区画：新区画

1：2，500

0　50　100

都市部官民境界基本多角点網図兼都市部官民境界基本細部点配置図

調査区域名	平成２５年度 三重県紀北町矢口浦２地区
縮　尺	１：２，５００
測量年月日	平成２６年９月６日
測量実行機関名	株式会社上智

多角網図　56-0498TF6　紀北町H25都市部官民境界基本調査

都市部官民境界基本多角点網図兼都市部官民境界基本細部点配置図（引本浦）

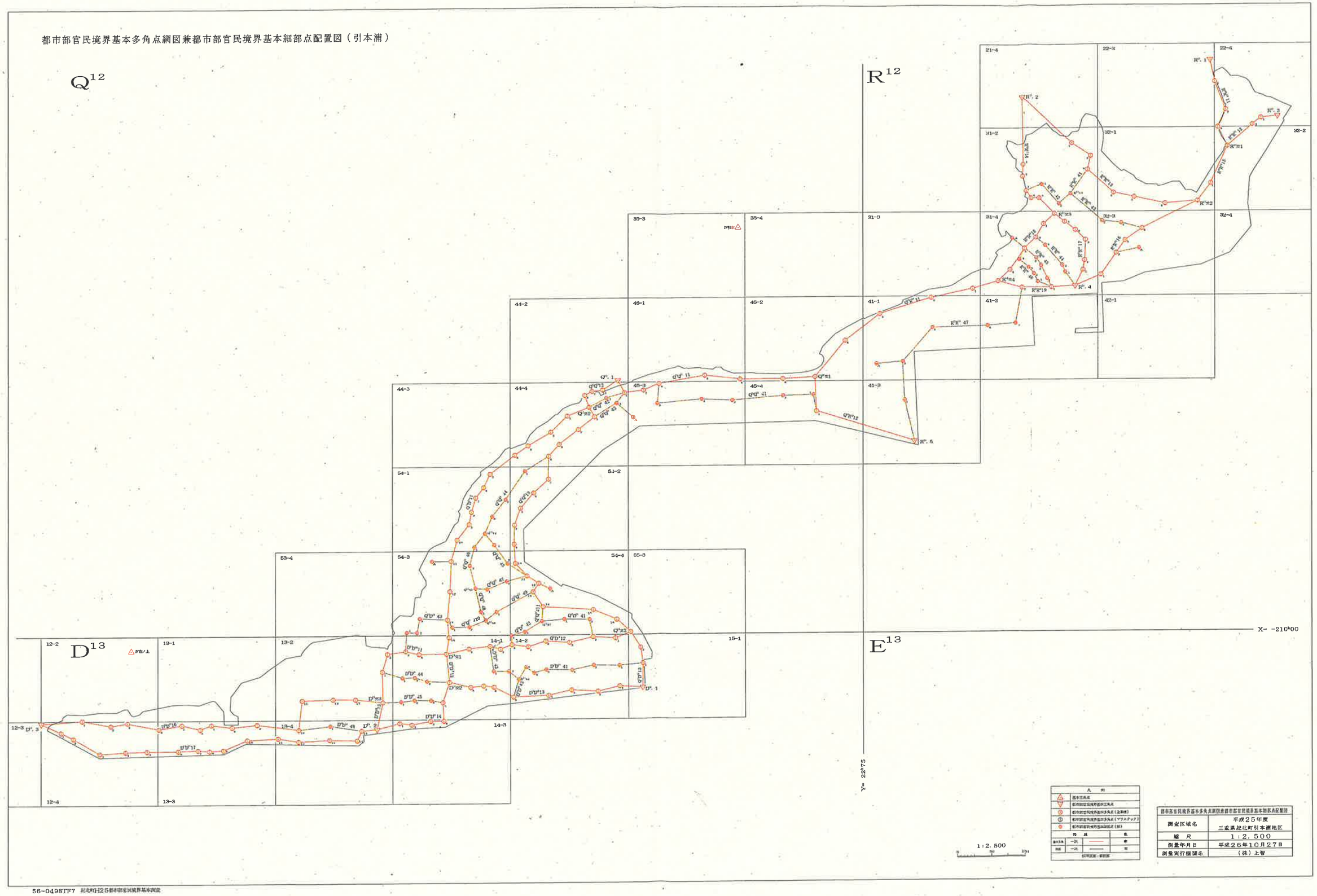

凡例		
基本三角点		
都市部官民境界基本三角点		
都市部官民境界基本多角点（2等精度）		
都市部官民境界基本多角点（マリメティック）		
都市部官民境界基本加密点（街区）		
区域		色
基本多角	一次	赤
細部	一次	青

※平成25年：新設置

都市部官民境界基本多角点測設兼都市部官民境界基本細部点配置図	
調査区域名	平成25年度 三重県紀北町引本浦地区
縮　尺	1：2，500
測量年月日	平成26年10月27日
測量実行機関名	（株）上智

56-0498TF7　紀北町-H25都市部官民境界基本測量

都市部官民境界基本多角点選点図（島勝浦１）

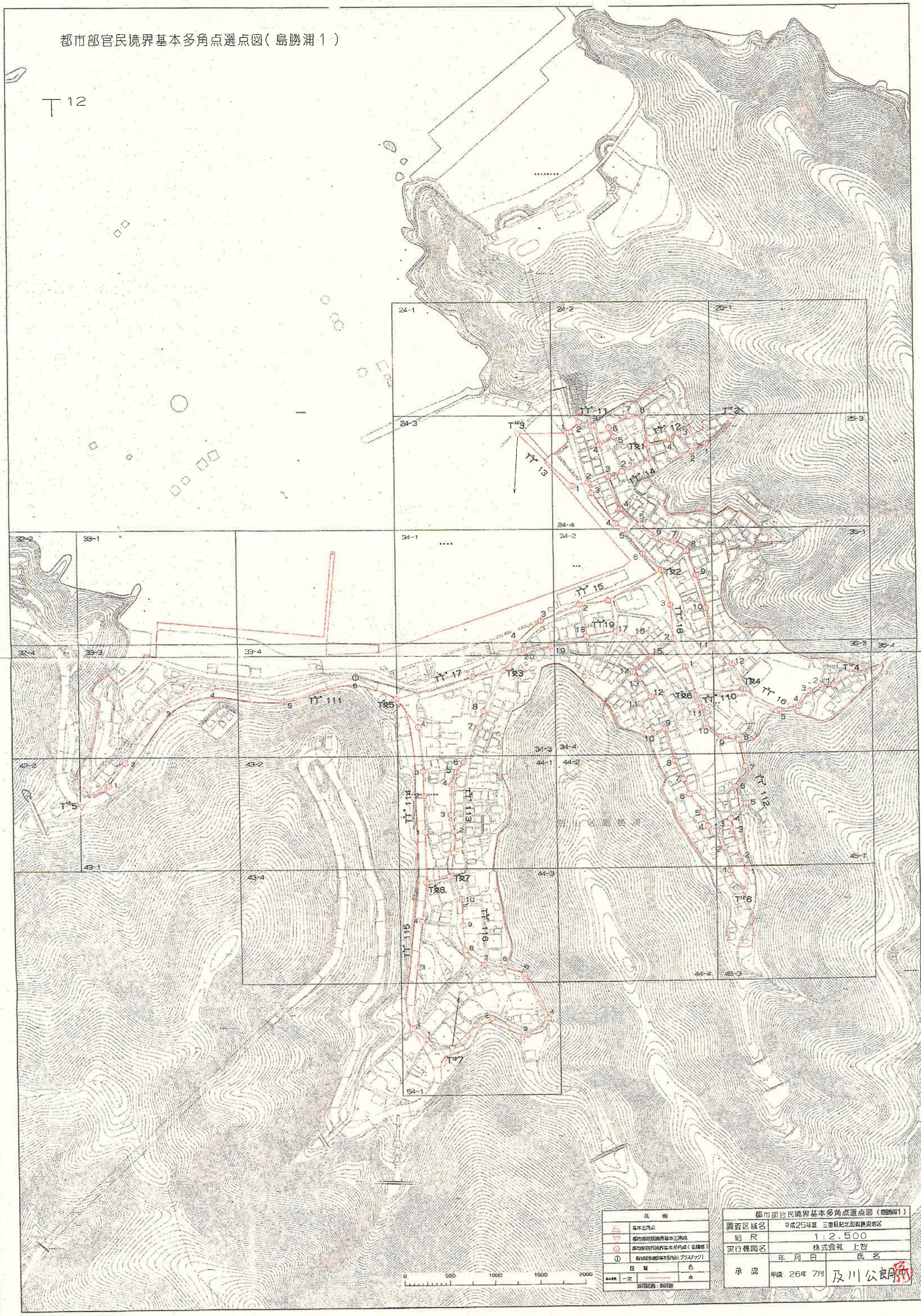

凡例	
△	基本三角点
▽	都市部官民境界基本三角点
◎	都市部官民境界基本多角点（金属標）
①	都市部官民境界基本多角点（プラスチック）

図郭		色
基本図	一次	赤

図郭区画：基盤図

都市部官民境界基本多角点選点図（島勝浦1）		
調査区域名	平成25年度　三重県紀北町島勝浦地区	
縮尺	1：2,500	
実行機関名	株式会社　上智	
承認	年月日	氏名
	平成　26年　7月	及川公朗

都市部官民境界基本多角点選点図（島勝浦２）

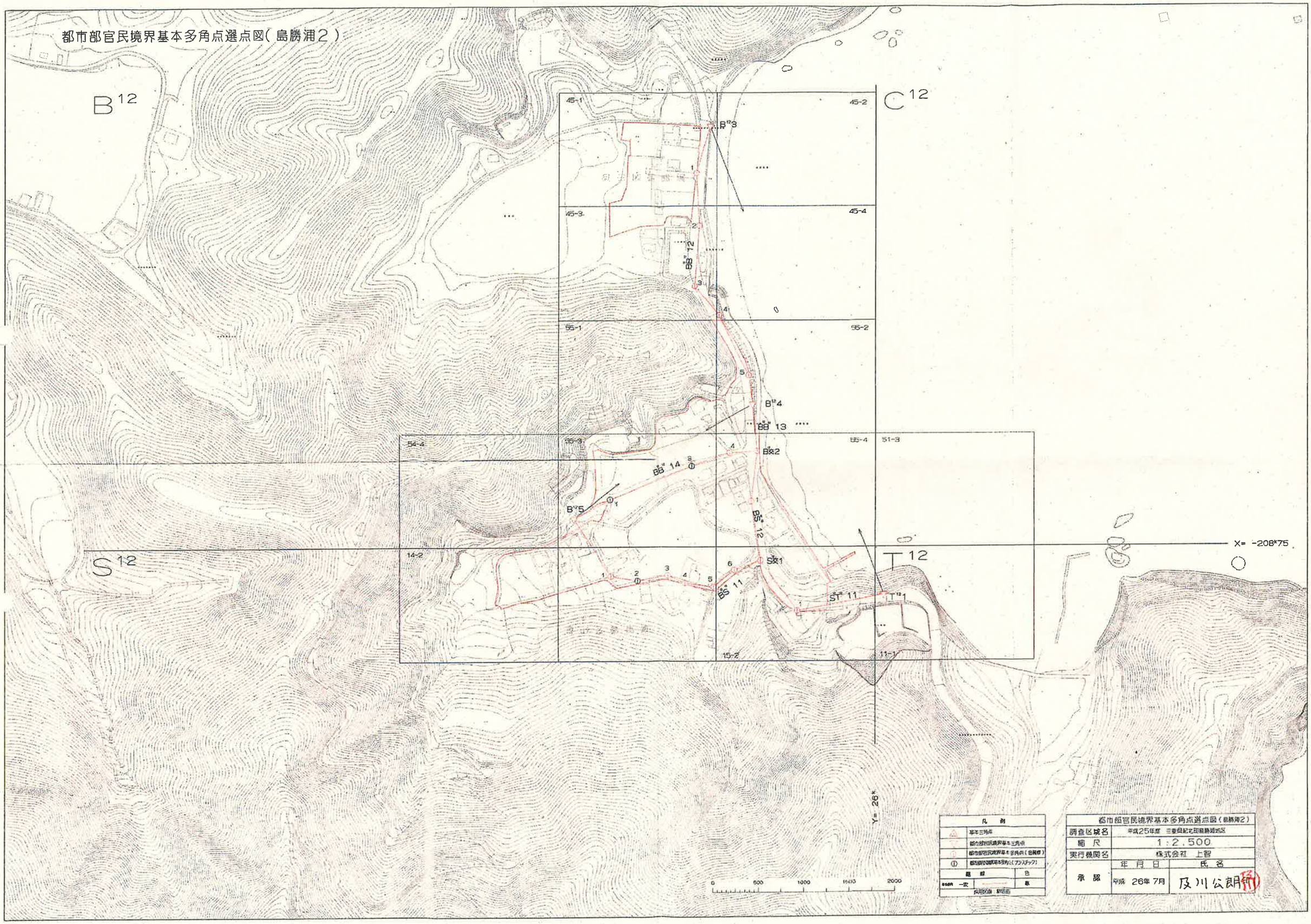

凡例	
△	基本三角点
◎	都市部官民境界基本三角点
①	都市部官民境界基本多角点（官民境界）
①	都市部官民境界基本多角点（プラスチック）
図郭線	色
2500 一次	黒
行政区画	都道府県

都市部官民境界基本多角点選点図（島勝浦2）		
調査区域名	平成25年度　三重県紀北地区地籍調査区	
縮尺	1：2,500	
実行機関名	株式会社　上智	
承認	年月日	氏名
	平成 26年 7月	及川公朗

都市部官民境界基本多角点選点図（白浦）

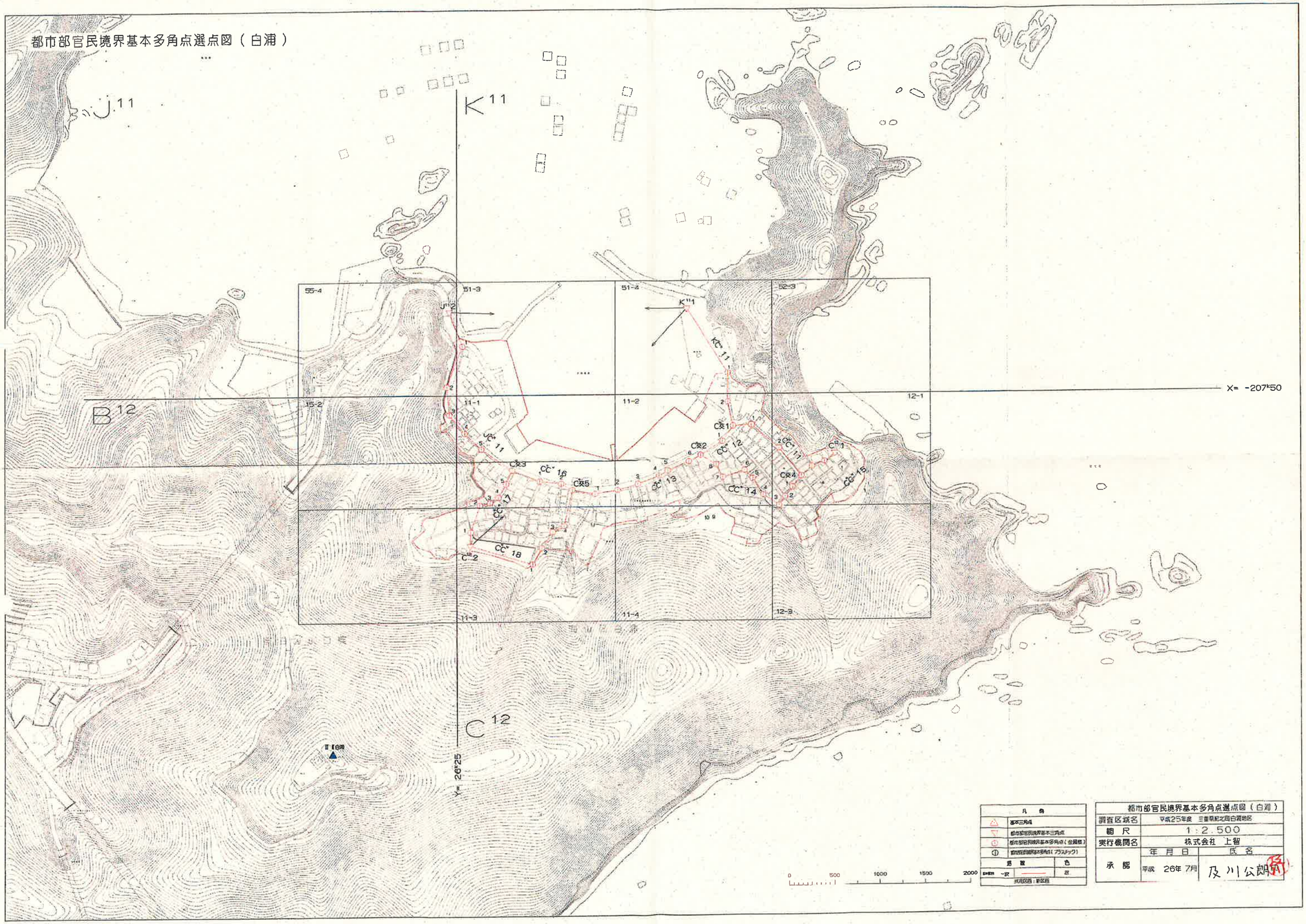

凡例	
	基本三角点
	都市部官民境界基本三角点
	都市部官民境界基本多角点（金属標）
	都市部官民境界基本多角点（プラスチック）
境界	色
一次	赤
市町区画：新区画	

都市部官民境界基本多角点選点図（白浦）			
調査区域名	平成25年度　三重県紀北町白浦地区		
縮尺	1：2,500		
実行機関名	株式会社　上智		
承認	年月日	氏名	
	平成　26年 7月	及川公朗	印

都市部官民境界基本多角点選点図（矢口浦１）

H11　J11　A12　B12

X= 207750

都市部官民境界基本多角点選点成図（矢口浦１）		
調査区域名	平成25年度　三条町起点矢口浦地区	
縮　尺	1：2,500	
実行機関名	株式会社　上智	
承　認	年　月　日	氏　名
	平成26年　7月	及川公朗

凡　例	
基本三角点	
都市部官民境界基本多角点（選点成）	
都市部官民境界基本多角点（点検成）	
都市部官民境界基本多角点（アンケート）	
新　規	点
既　設	点
現地説明：平成26年	

0　500　1000　1500　2000

都市部官民境界基本多角点選点図（矢口浦２）

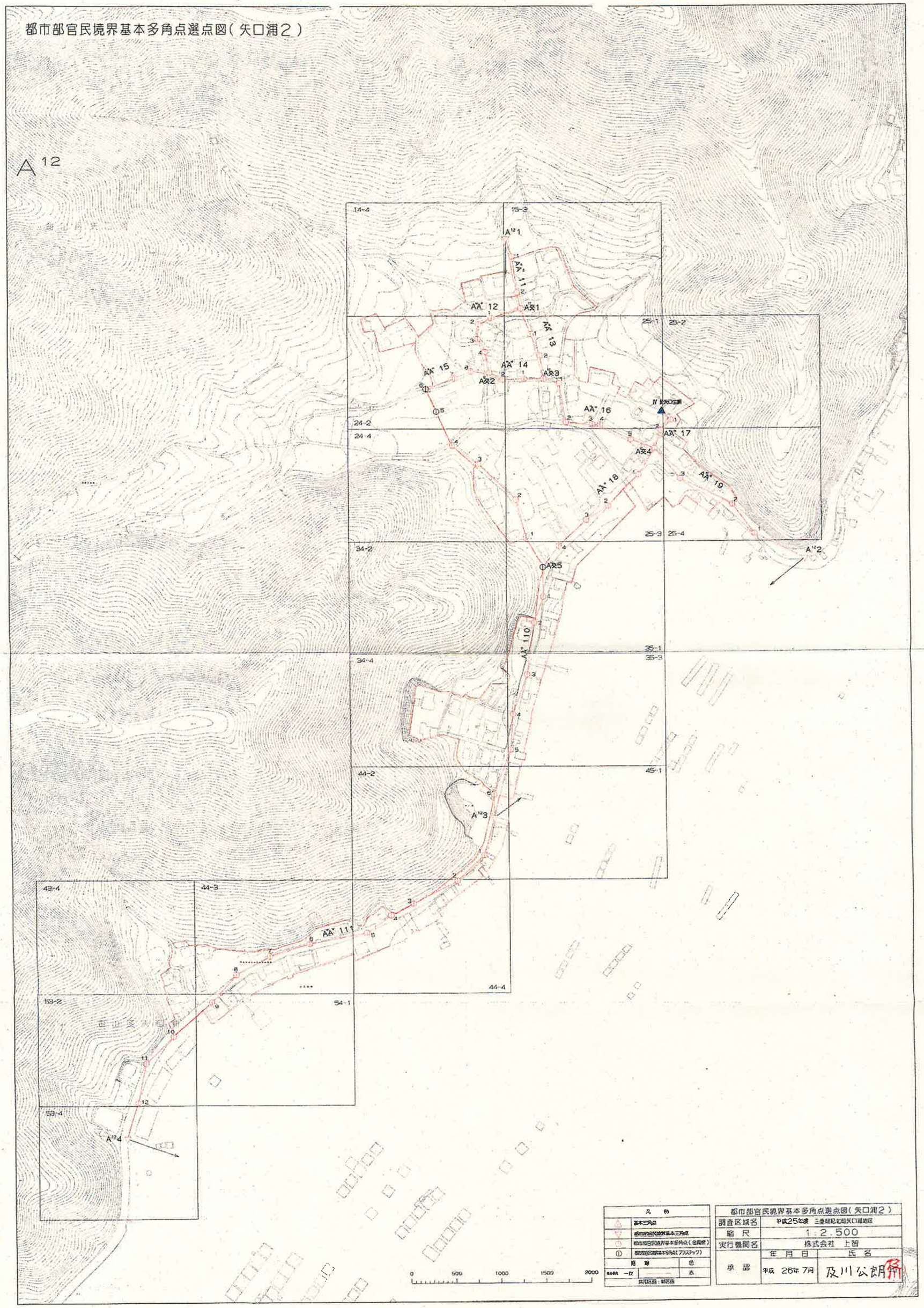

凡例	
△	基本三角点
▽	都市部官民境界基本三角点
○	都市部官民境界基本多角点（金属標）
ⓘ	都市部官民境界基本多角点（アスファルト）
図郭	色
64分画 一区	赤
使用図面：都区画	

都市部官民境界基本多角点選点図（矢口浦２）		
調査区域名	平成25年度　三重郡菰野町矢口浦地区	
縮尺	1：2,500	
実行機関名	株式会社　上智	
承認	年月日	氏名
	平成　26年 7月	及川公朗 印

都市部官民境界基本多角点選点図（引本浦）

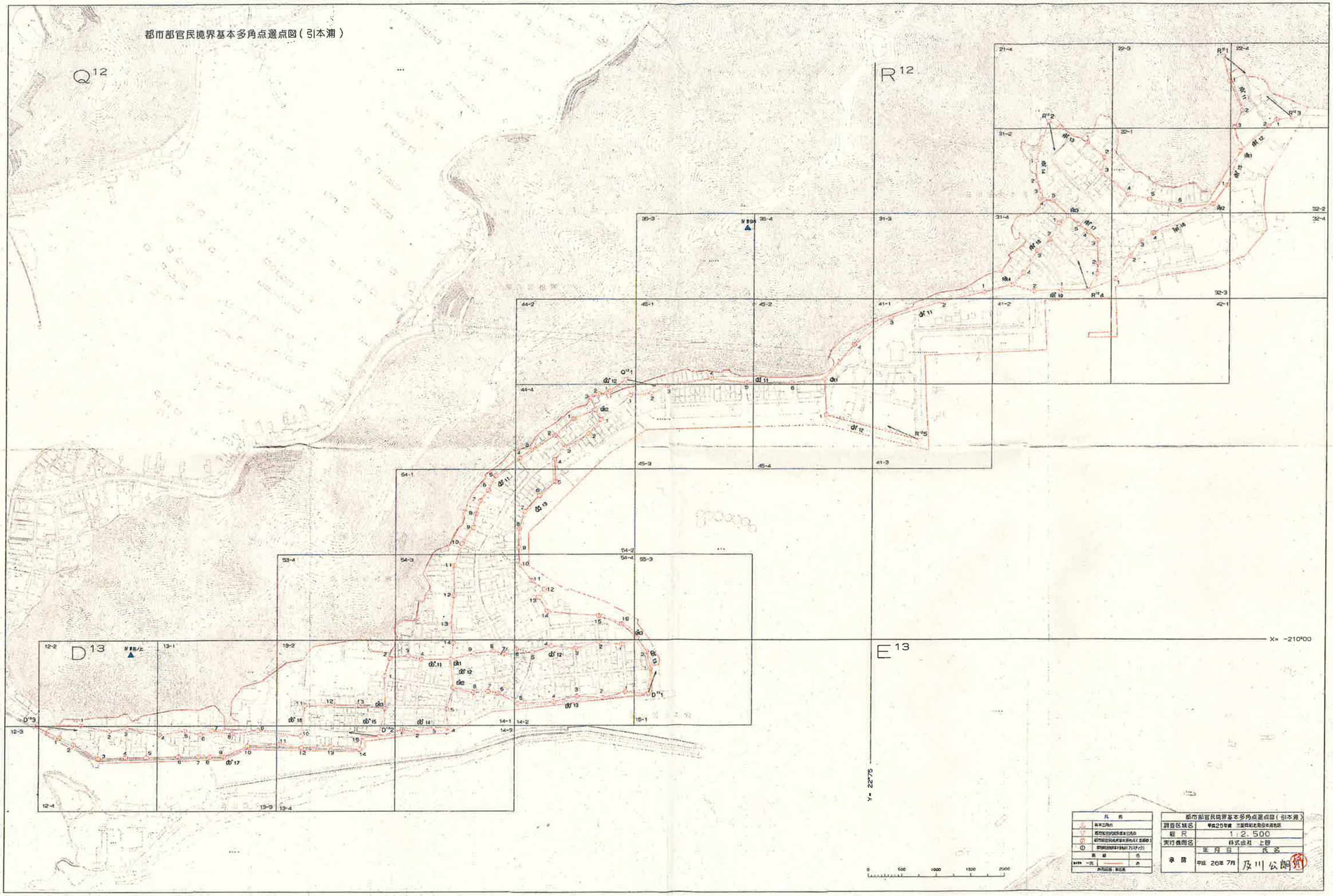

凡例	
▲	基本三角点
▲	都市部官民境界基本三角点
▲	都市部官民境界基本多角点（三等級）
①	都市部官民境界基本多角点（プラスチック）
境界線	色
官民境界：新設	赤

都市部官民境界基本多角点選点図（引本浦）		
調査区域名	平成25年度 三重県鈴鹿市地内	
縮尺	1：2,500	
実行機関名	株式会社 上野	
承認	年月日	氏名
	平成 26年 7月	及川公朗

都市部官民境界基本多角点選点手簿

地籍図名	Q^{12} 44-2	精度区分	甲１	点　数	1
選点状況					

Scale=1500

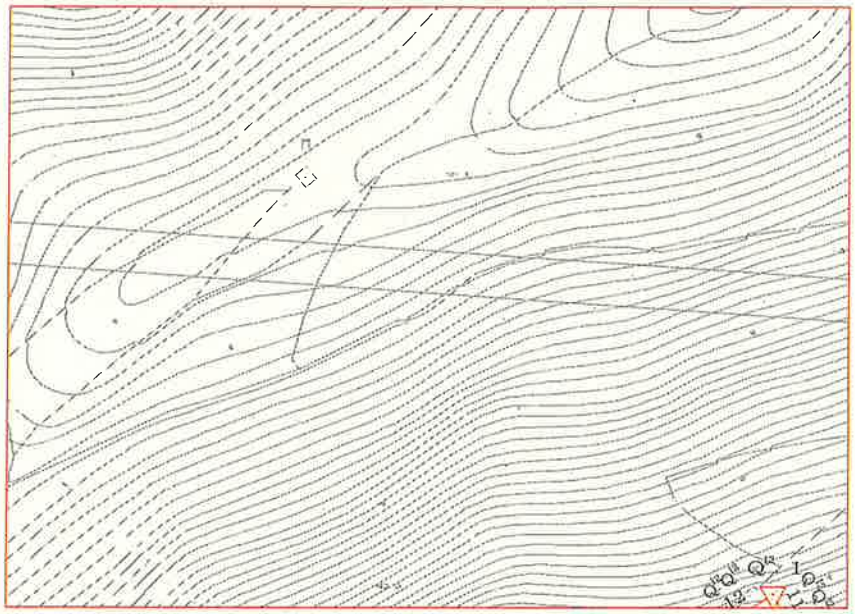

地籍図名	Q^{12} 44-4	精度区分	甲１	点　数	13
選点状況					

Scale=1500

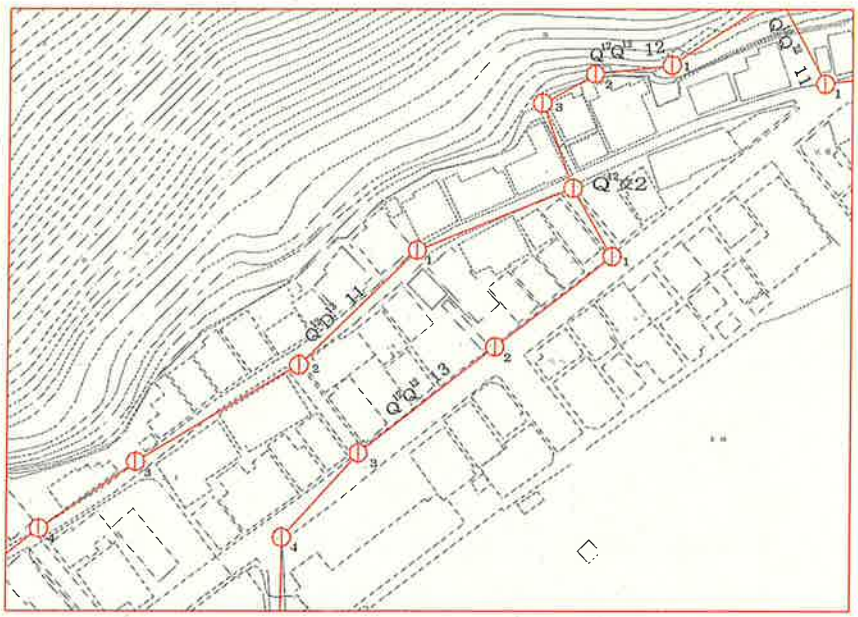

凡例									
	◇	電子基準点	▼	既設地籍図根三角点	———	基本多角点　一次	———	基本多角点　既設
	△	基本三角点	●	既設地籍図根多角点	———	基本多角点　二次		
	△	四等三角点			———	基本多角点　三次		
	▽	図根三角点	◫	基本多角点	▽	街区三角点、２級基準点		
					▼	街区多角点、３級基準点		

都市部官民境界基本多角点選点手簿

地籍図名	Q^{12} 45-1	精度区分	甲１	点　数	2
選点状況					

Scale=1500

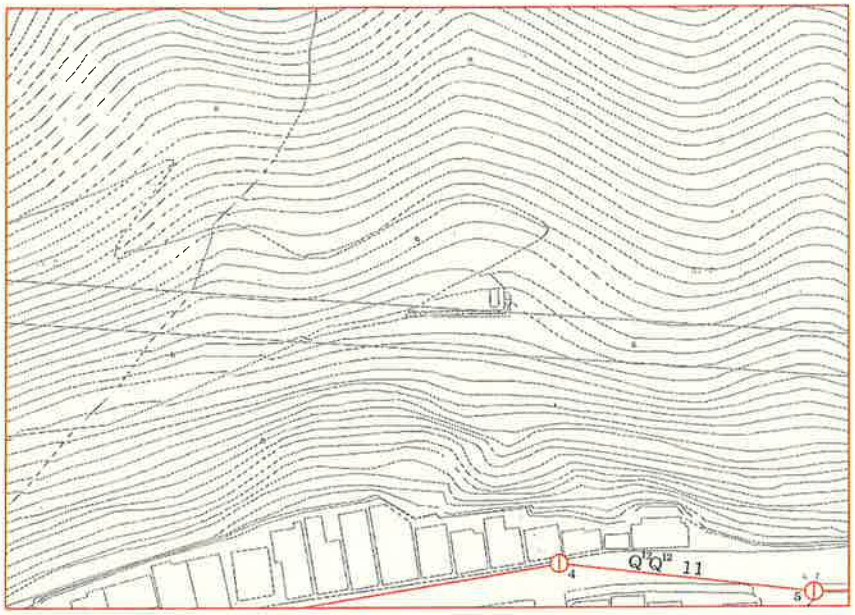

地籍図名	Q^{12} 45-2	精度区分	甲１	点　数	3
選点状況					

Scale=1500

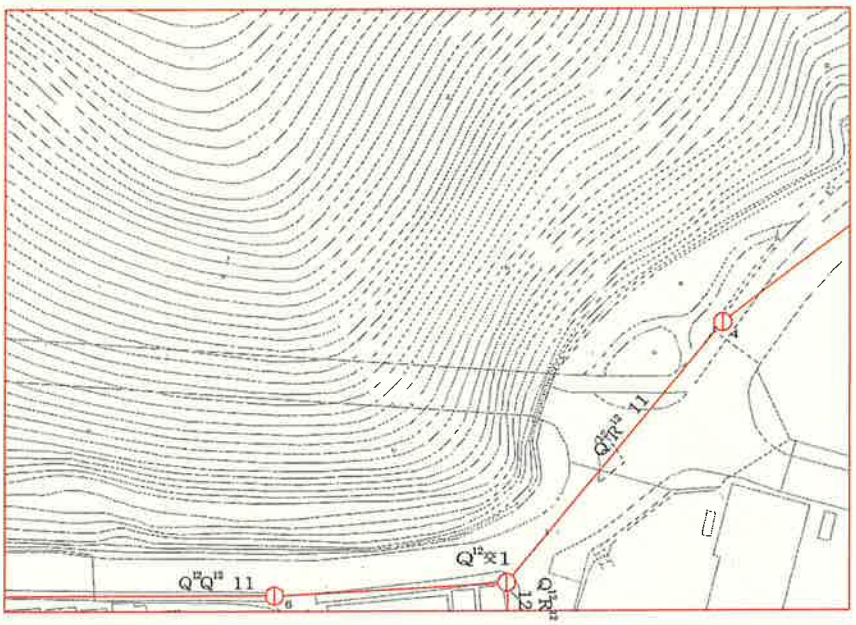

凡例								
	◇	電子基準点	▼	既設地籍図根三角点	———	基本多角点　一次	———	基本多角点　既設
	△	基本三角点	●	既設地籍図根多角点	———	基本多角点　二次		
	△	四等三角点			———	基本多角点　三次		
	▽	図根三角点	⊕	基本多角点	▽	街区三角点、２級基準点		
					▼	街区多角点、３級基準点		

都市部官民境界基本多角点選点手簿

地籍図名	Q^{12} 45-3	精度区分	甲１	点　数	2
選点状況					

Scale=1500

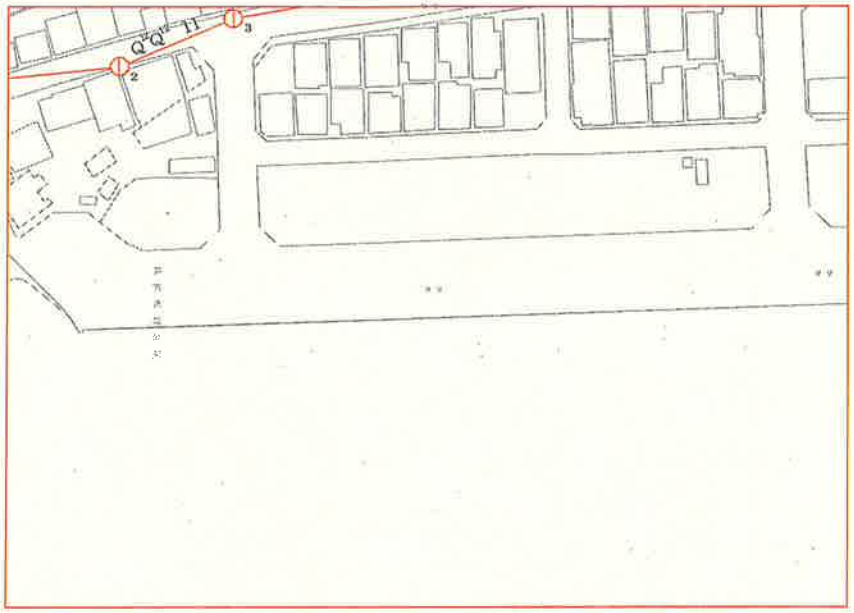

地籍図名	Q^{12} 45-4	精度区分	甲１	点　数	1
選点状況					

Scale=1500

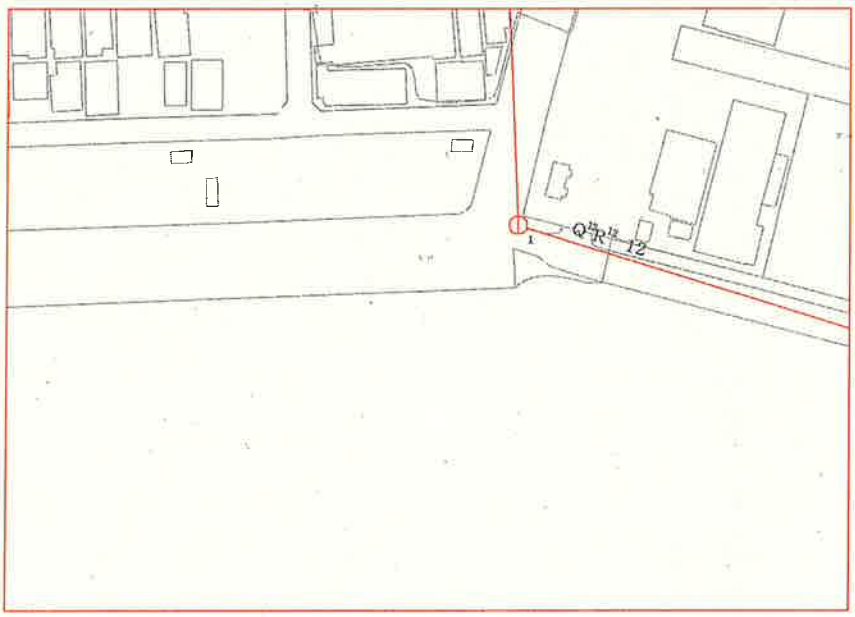

凡例								
	◇	電子基準点	▼	既設地籍図根三角点	———	基本多角点　一次	———	基本多角点　既設
	△	基本三角点	●	既設地籍図根多角点	———	基本多角点　二次		
	△	四等三角点			———	基本多角点　三次		
	▽	図根三角点	⊕	基本多角点	▽	街区三角点、２級基準点		
					▼	街区多角点、３級基準点		

都市部官民境界基本多角点選点手簿

地籍図名	Q^{12} 54-1	精度区分	甲１	点　数	6
選点状況					

Scale=1500

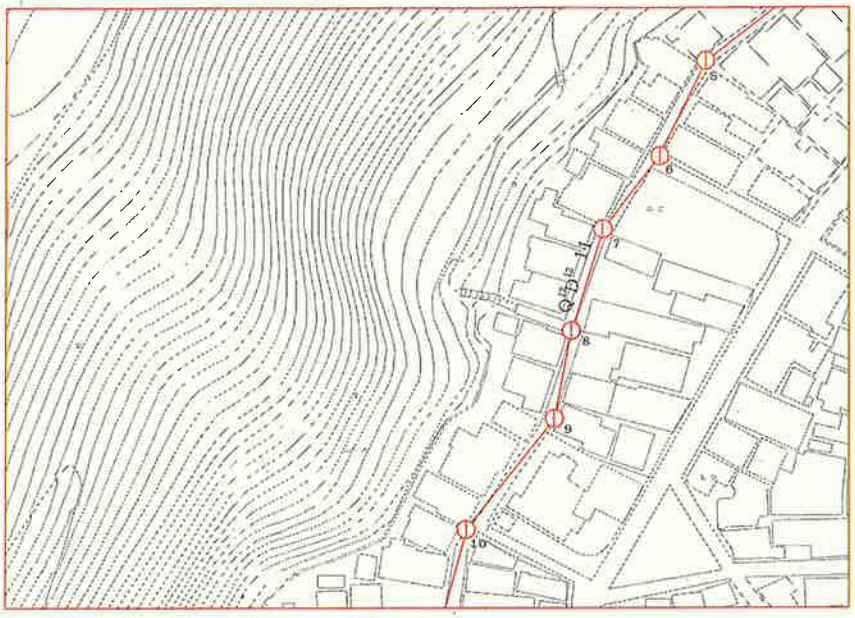

地籍図名	Q^{12} 54-2	精度区分	甲１	点　数	5
選点状況					

Scale=1500

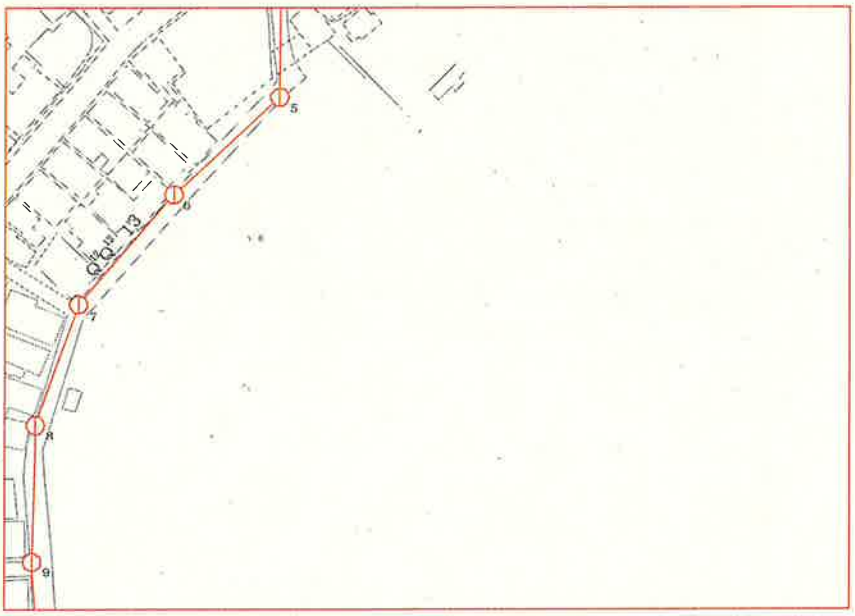

凡例								
	◇	電子基準点	▼	既設地籍図根三角点	———	基本多角点　一次	———	基本多角点　既設
	△	基本三角点	●	既設地籍図根多角点	———	基本多角点　二次		
	△	四等三角点			———	基本多角点　三次		
	▽	図根三角点		基本多角点	▽	街区三角点、２級基準点		
					▼	街区多角点、３級基準点		

都市部官民境界基本多角点選点手簿

地籍図名	Q12 54-3	精度区分	甲１	点　数	3
選点状況					

Scale=1500

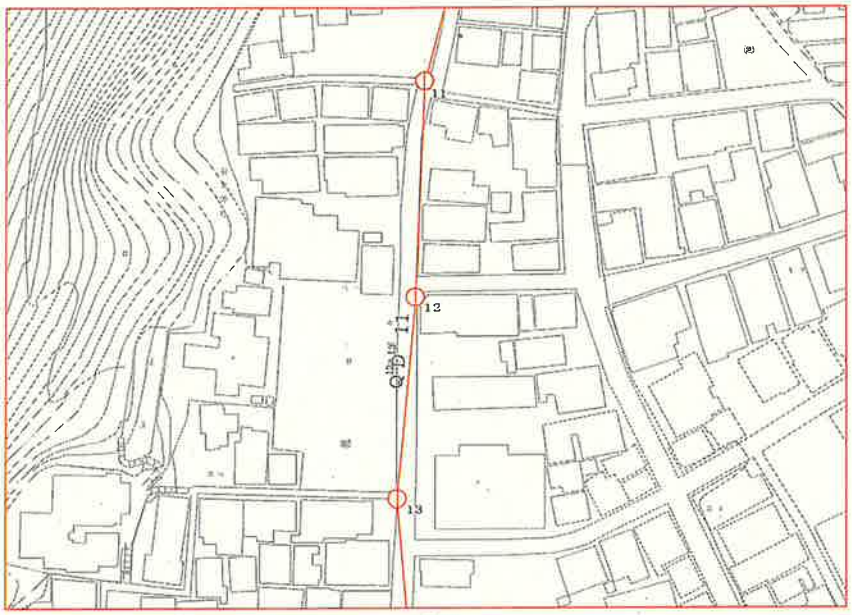

地籍図名	Q12 54-4	精度区分	甲１	点　数	7
選点状況					

Scale=1500

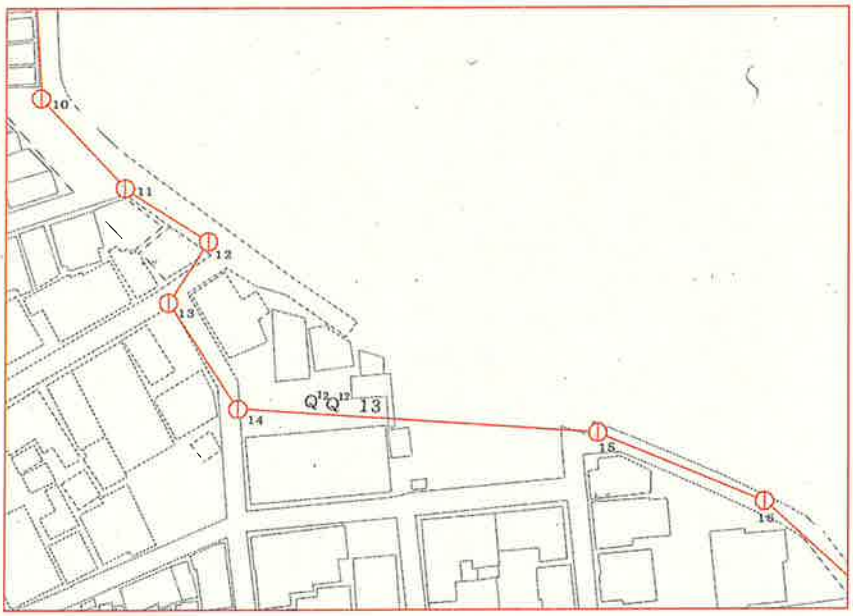

凡例								
	◇	電子基準点	▼	既設地籍図根三角点	———	基本多角点　一次	———	基本多角点　既設
	△	基本三角点	●	既設地籍図根多角点	———	基本多角点　二次		
	△	四等三角点			———	基本多角点　三次		
	▽	図根三角点	ⓘ	基本多角点	▽	街区三角点、２級基準点		
					▼	街区多角点、３級基準点		

都市部官民境界基本多角点選点手簿

地籍図名	Q^{12} 55-3	精度区分	甲１	点　数	1
選点状況					

Scale=1500



地籍図名	R^{12} 21-4	精度区分	甲１	点　数	1
選点状況					

Scale=1500

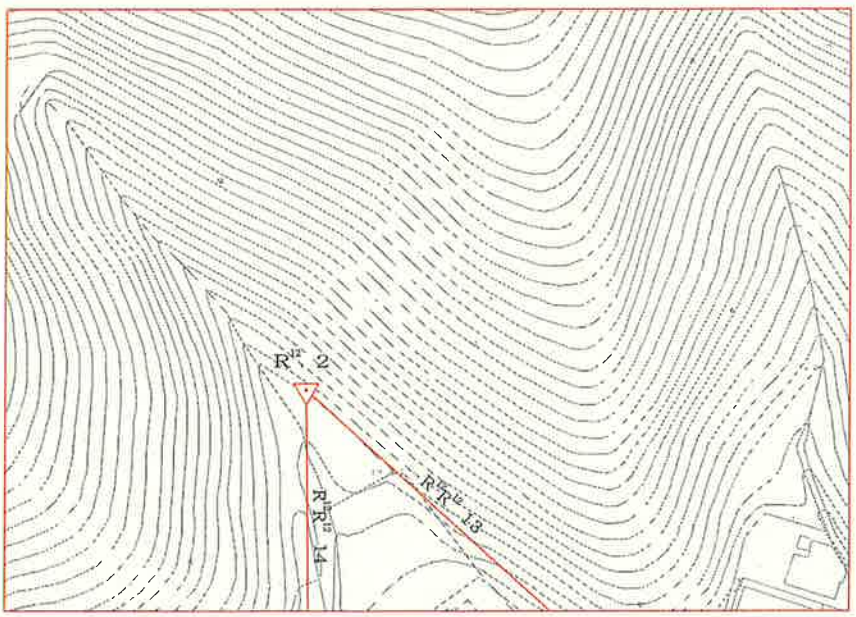

凡例								
	◇	電子基準点	▼	既設地籍図根三角点	———	基本多角点　一次	———	基本多角点　既設
	△	基本三角点	●	既設地籍図根多角点	———	基本多角点　二次		
	△	四等三角点			———	基本多角点　三次		
	▽	図根三角点	①	基本多角点	▽	街区三角点、２級基準点		
					▼	街区多角点、３級基準点		

都市部官民境界基本多角点選点手簿

地籍図名	R12 22-3	精度区分	甲１	点　数	1
選点状況					

Scale=1500

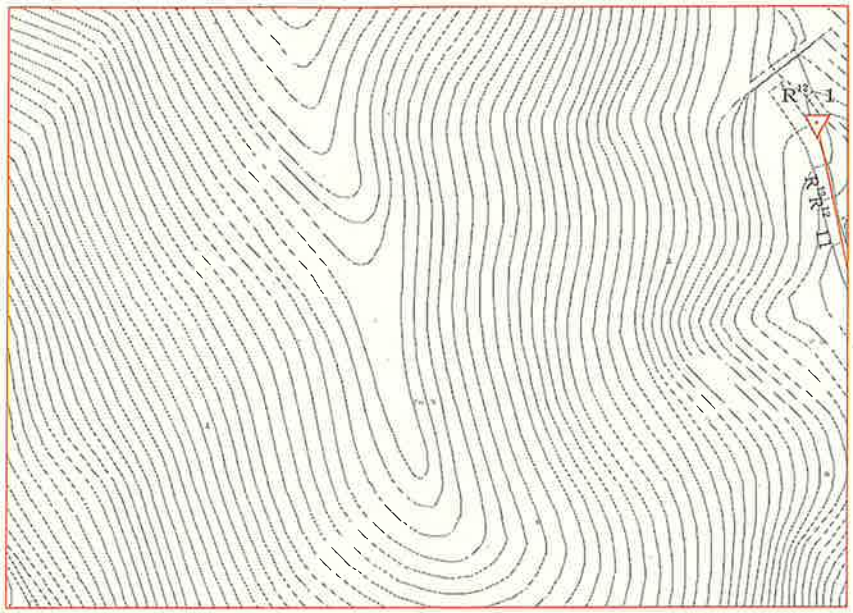

地籍図名	R12 22-4	精度区分	甲１	点　数	5
選点状況					

Scale=1500

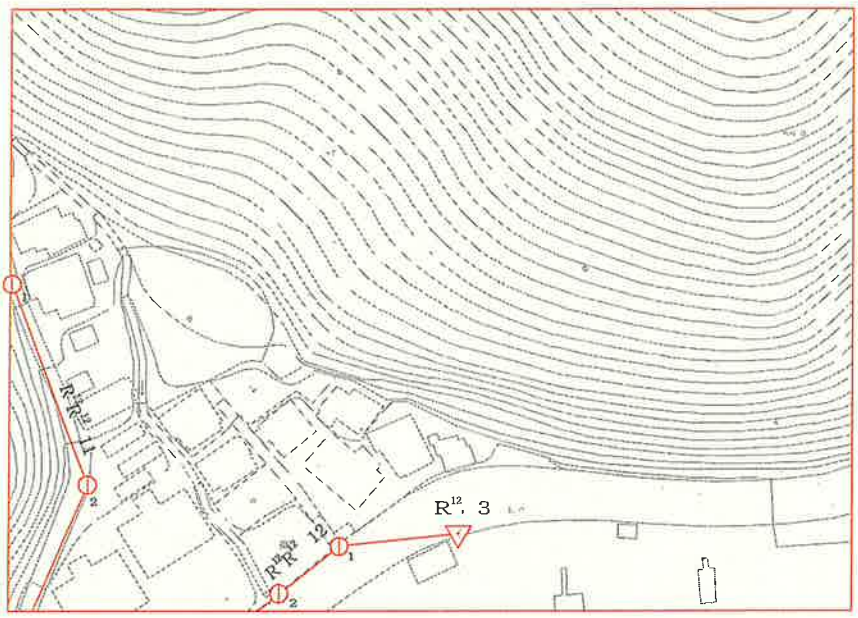

凡例								
	◇	電子基準点	▼	既設地籍図根三角点	———	基本多角点　一次	———	基本多角点　既設
	△	基本三角点	●	既設地籍図根多角点	———	基本多角点　二次		
	△	四等三角点			———	基本多角点　三次		
	▽	図根三角点	⊕	基本多角点	▽	街区三角点、２級基準点		
					▼	街区多角点、３級基準点		

都市部官民境界基本多角点選点手簿

地籍図名	R^{12} 31-2	精度区分	甲１	点　数	8
選点状況					

Scale=1500

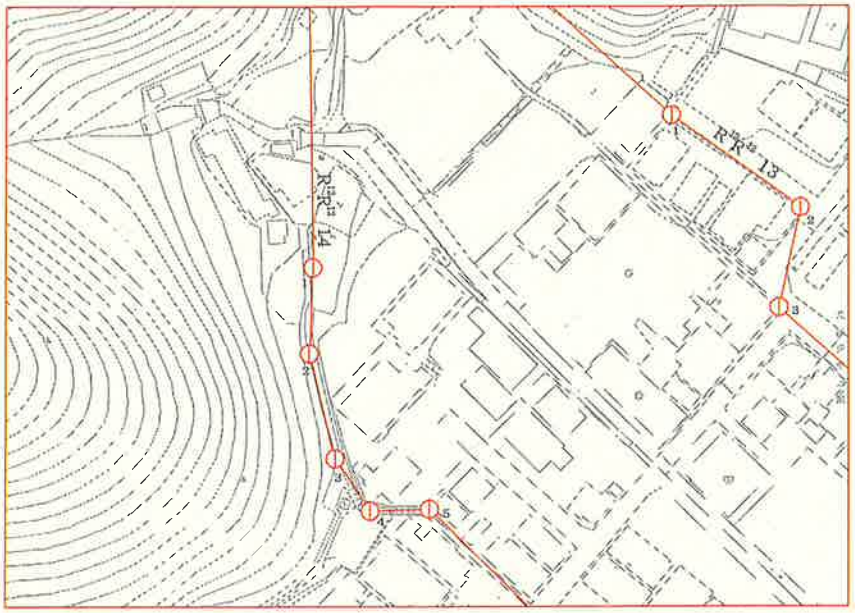

地籍図名	R^{12} 31-3	精度区分	甲１	点　数	1
選点状況					

Scale=1500

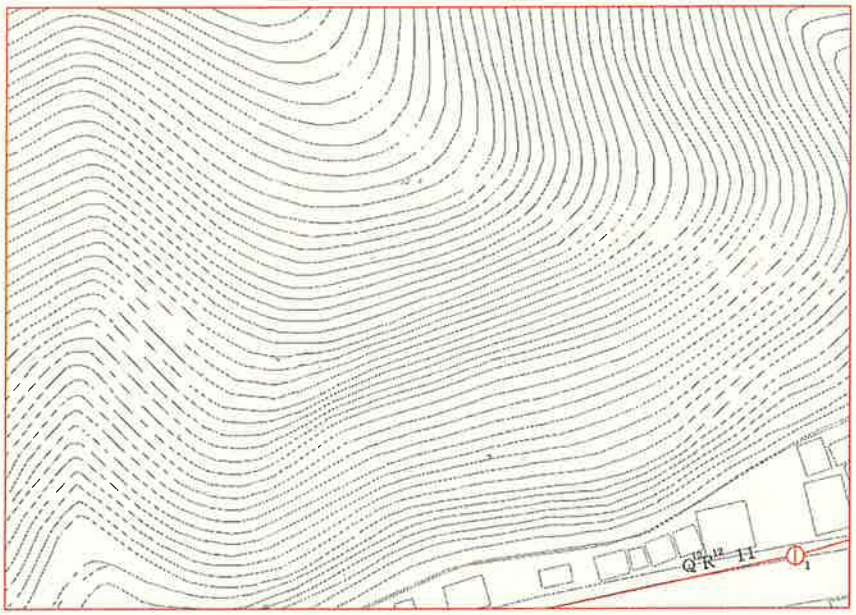

凡例								
	◇	電子基準点	▼	既設地籍図根三角点	———	基本多角点　一次	———	基本多角点　既設
	△	基本三角点	●	既設地籍図根多角点	———	基本多角点　二次		
	△	四等三角点			———	基本多角点　三次		
	▽	図根三角点	⊕	基本多角点	▽	街区三角点、２級基準点		
					▼	街区多角点、３級基準点		

都市部官民境界基本多角点選点手簿

地籍図名	R12 31-4	精度区分	甲１	点　数	14
選点状況					

Scale=1500

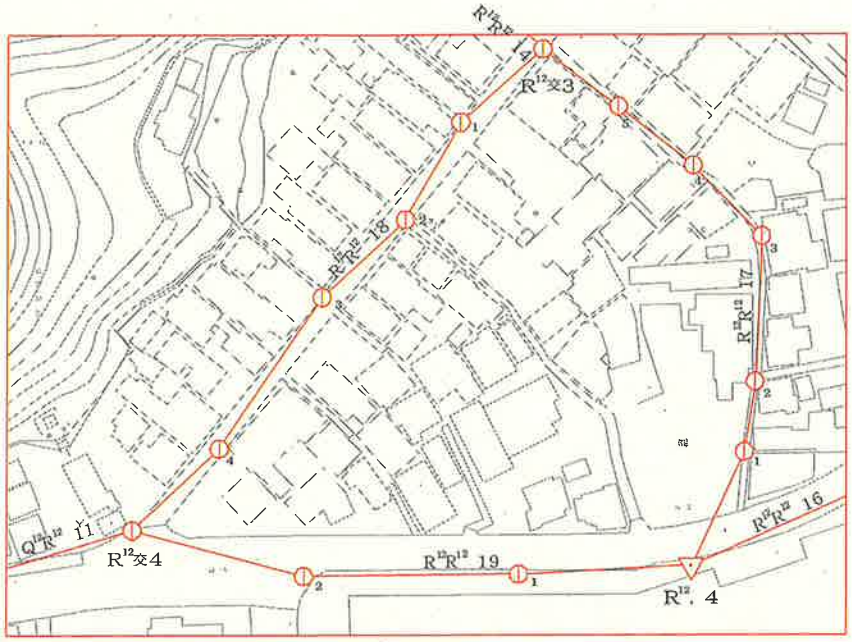

地籍図名	R12 32-1	精度区分	甲１	点　数	5
選点状況					

Scale=1500

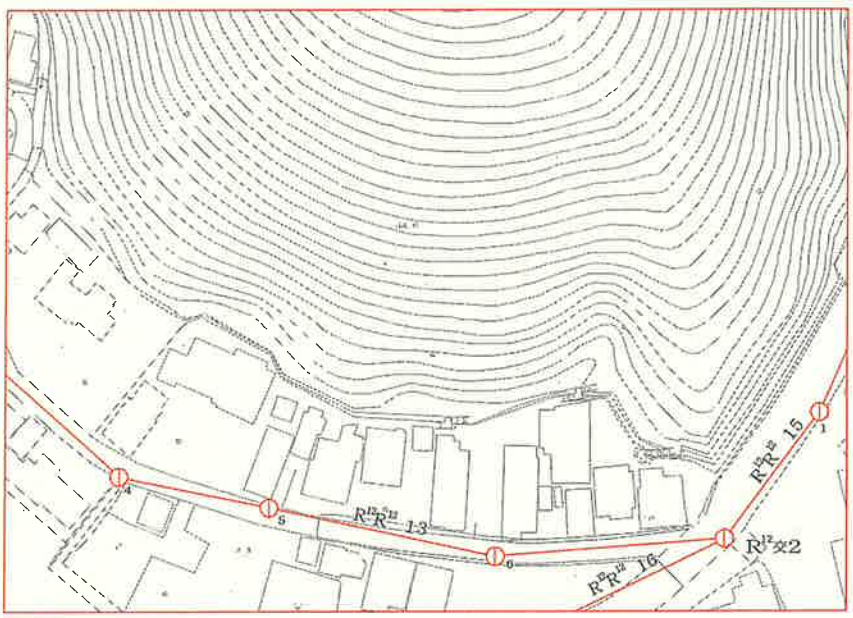

凡例								
	◇	電子基準点	▼	既設地籍図根三角点	———	基本多角点　一次	———	基本多角点　既設
	△	基本三角点	●	既設地籍図根多角点	———	基本多角点　二次		
	△	四等三角点			———	基本多角点　三次		
	▽	図根三角点	①	基本多角点	▽	街区三角点、２級基準点		
					▼	街区多角点、３級基準点		

都市部官民境界基本多角点選点手簿

地籍図名	R12 32-2	精度区分	甲１	点　数	2
選点状況					

Scale=1500

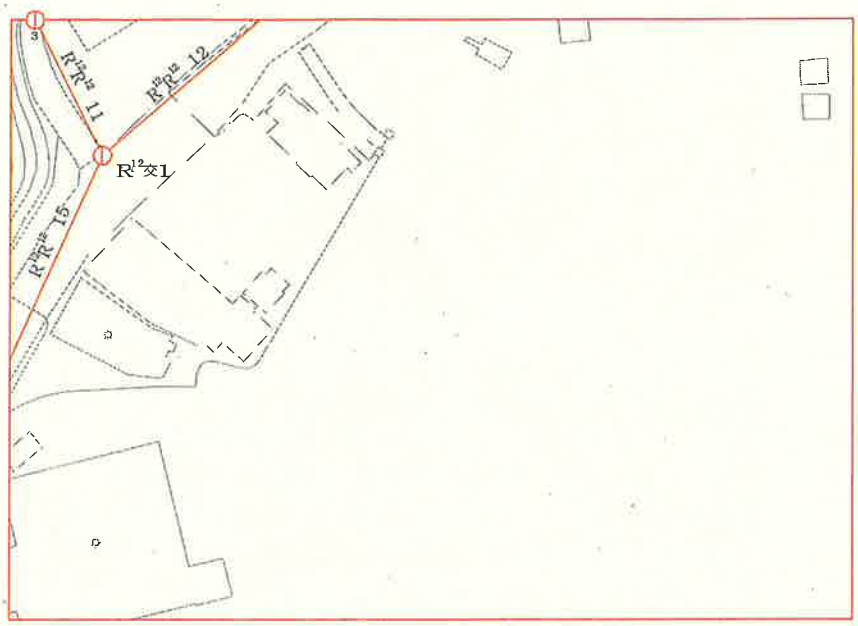

地籍図名	R12 32-3	精度区分	甲１	点　数	4
選点状況					

Scale=1500

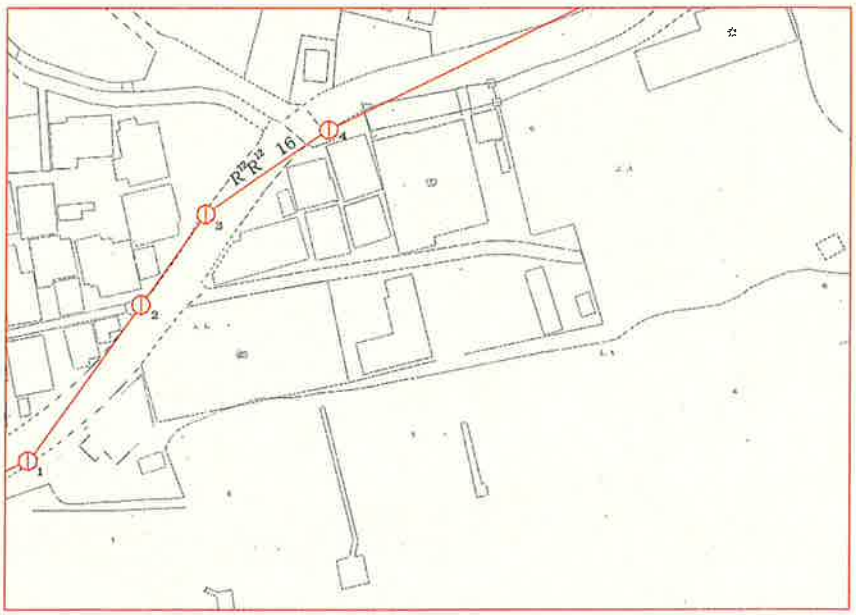

凡例								
	◇ 電子基準点	▼	既設地籍図根三角点	———	基本多角点　一次	———	基本多角点　既設
	△ 基本三角点	●	既設地籍図根多角点	———	基本多角点　二次		
	△ 四等三角点			———	基本多角点　三次		
	▽ 図根三角点	①	基本多角点	▽	街区三角点、２級基準点		
				▼	街区多角点、３級基準点		

都市部官民境界基本多角点選点手簿

地籍図名	R12 41-1	精度区分	甲１	点　数	2
選点状況					

Scale=1500

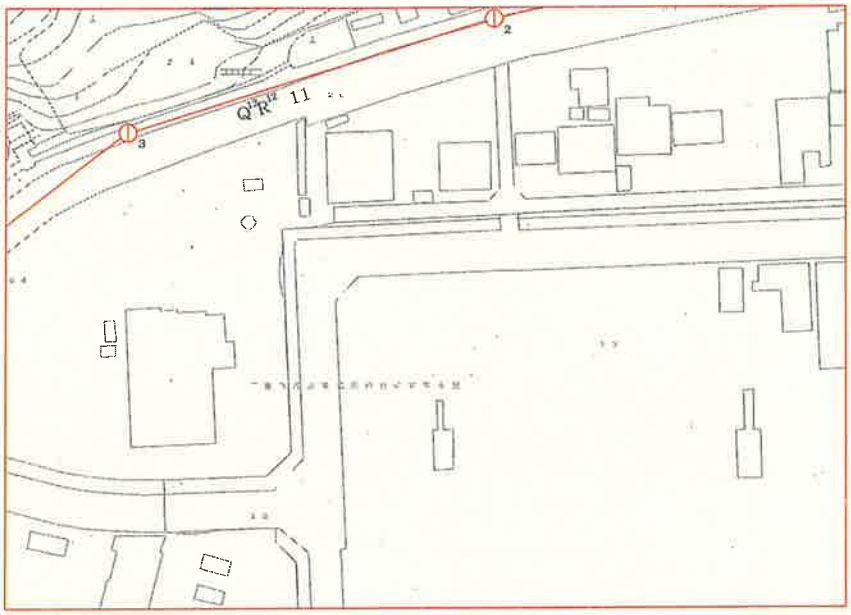

地籍図名	R12 41-3	精度区分	甲１	点　数	1
選点状況					

Scale=1500

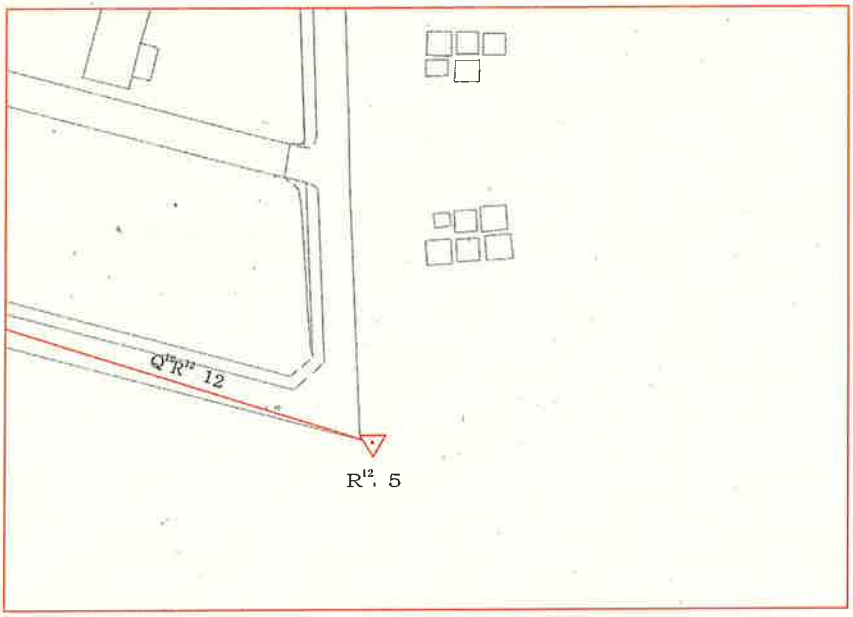

凡例								
	◇	電子基準点	▼	既設地籍図根三角点	———	基本多角点　一次	———	基本多角点　既設
	△	基本三角点	●	既設地籍図根多角点	———	基本多角点　二次		
	△	四等三角点			———	基本多角点　三次		
	▽	図根三角点	⊕	基本多角点	▽	街区三角点、２級基準点		
					▼	街区多角点、３級基準点		

都市部官民境界基本多角点選点手簿

地籍図名	D^{13} 12-2	精度区分	甲１	点　数	2
選点状況					

Scale=1500

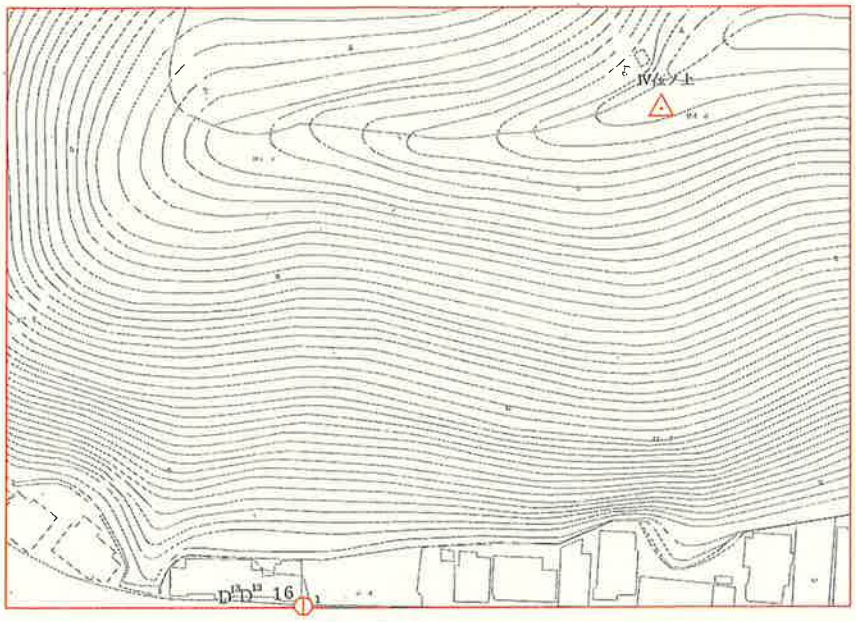

地籍図名	D^{13} 12-4	精度区分	甲１	点　数	8
選点状況					

Scale=1500

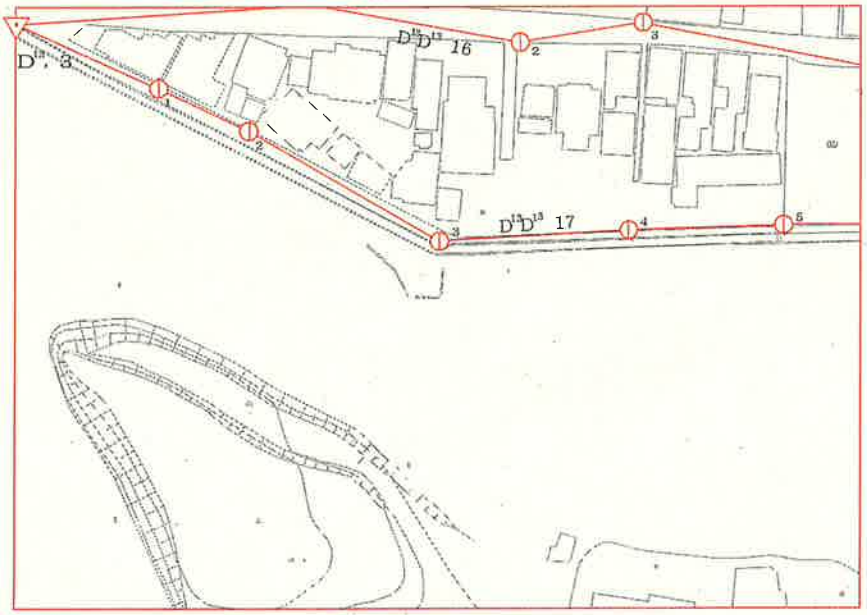

凡例								
	◇	電子基準点	▼	既設地籍図根三角点	———	基本多角点　一次	———	基本多角点　既設
	△	基本三角点	●	既設地籍図根多角点	———	基本多角点　二次		
	△	四等三角点			———	基本多角点　三次		
	▽	図根三角点	⊕	基本多角点	▽	街区三角点、２級基準点		
					▼	街区多角点、３級基準点		

都市部官民境界基本多角点選点手簿

地籍図名	D13 13-2	精度区分	甲１	点　数	6
選点状況					

Scale=1500

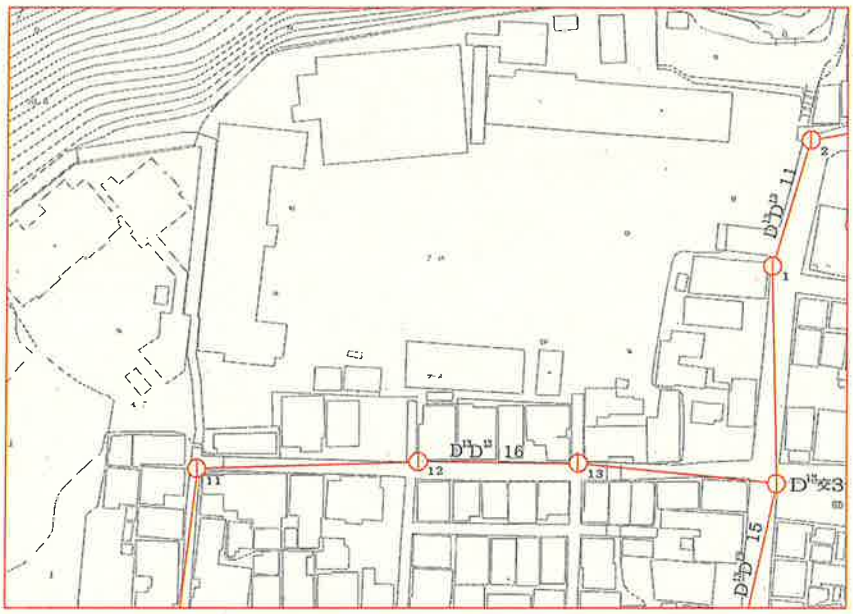

地籍図名	D13 13-3	精度区分	甲１	点　数	11
選点状況					

Scale=1500



凡例									
	◇	電子基準点	▼	既設地籍図根三角点	———	基本多角点　一次	———	基本多角点　既設
	△	基本三角点	●	既設地籍図根多角点	———	基本多角点　二次		
	△	四等三角点			———	基本多角点　三次		
	▽	図根三角点	⊕	基本多角点	▽	街区三角点、２級基準点		
					▼	街区多角点、３級基準点		

都市部官民境界基本多角点選点手簿

地籍図名	D13 13-4	精度区分	甲１	点　数	7
選点状況					

Scale=1500

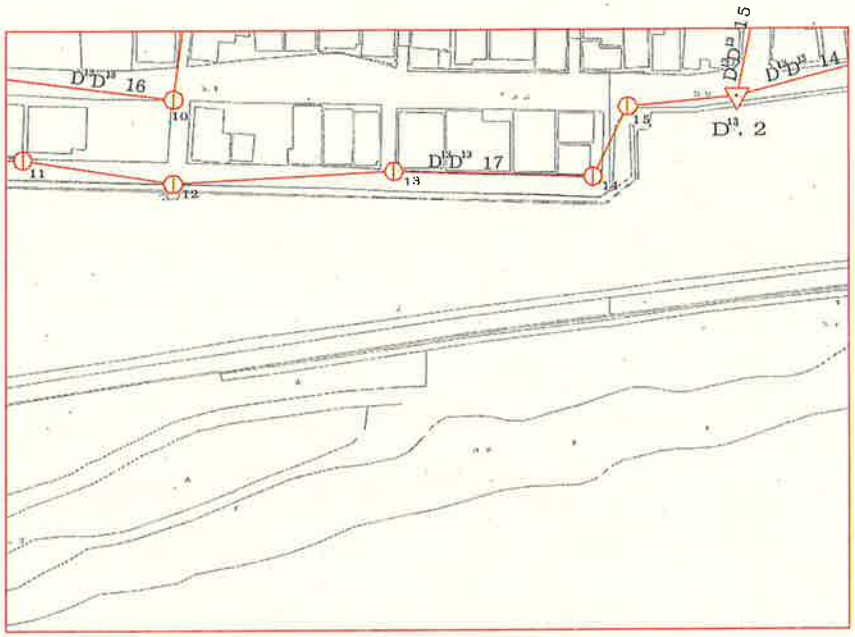

地籍図名	D13 14-1	精度区分	甲１	点　数	12
選点状況					

Scale=1500

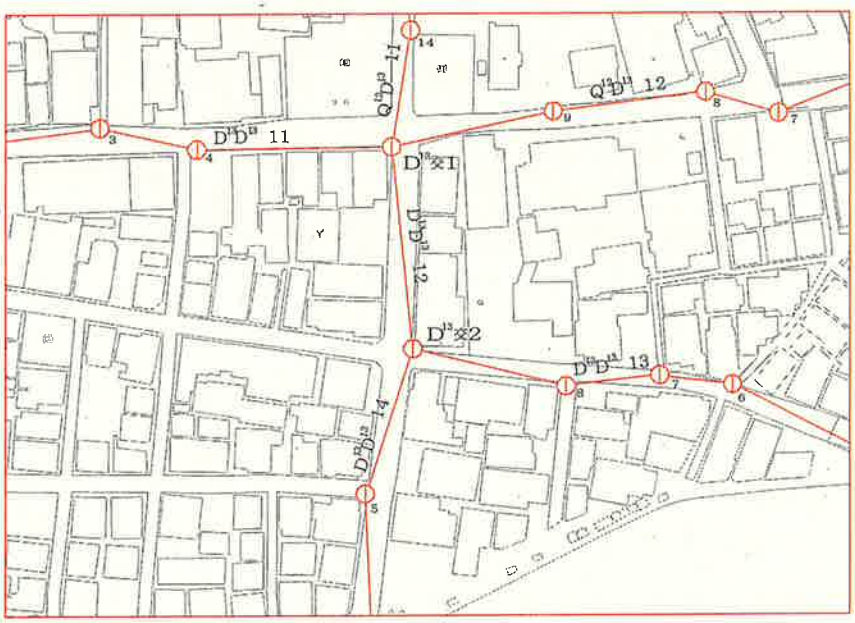

凡例								
	◇	電子基準点	▼	既設地籍図根三角点	———	基本多角点　一次	———	基本多角点　既設
	△	基本三角点	●	既設地籍図根多角点	———	基本多角点　二次		
	△	四等三角点			———	基本多角点　三次		
	▽	図根三角点	⊕	基本多角点	▽	街区三角点、２級基準点		
					▼	街区多角点、３級基準点		

都市部官民境界基本多角点選点手簿

地籍図名	D13 14-2	精度区分	甲１	点　数	11
選点状況					

Scale=1500

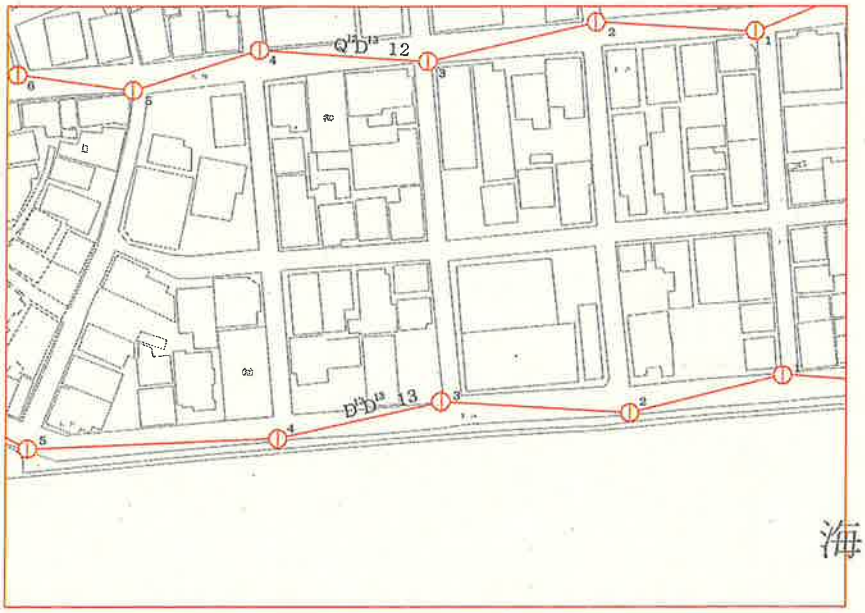

海　山　区　引

地籍図名	D13 14-3	精度区分	甲１	点　数	4
選点状況					

Scale=1500

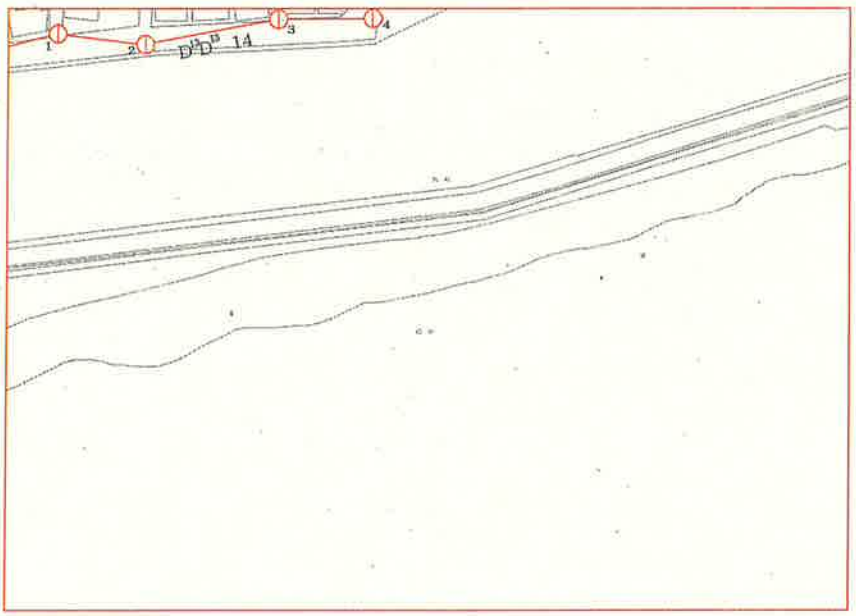

凡例									
	◇	電子基準点	▼	既設地籍図根三角点	———	基本多角点　一次	———	基本多角点　既設
	△	基本三角点	●	既設地籍図根多角点	———	基本多角点　二次		
	△	四等三角点			———	基本多角点　三次		
	▽	図根三角点	①	基本多角点	▽	街区三角点、２級基準点		
					▼	街区多角点、３級基準点		

都市部官民境界基本多角点選点手簿

地籍図名	D[13] 15-1	精度区分	甲１	点　数	3
選点状況					

Scale=1500

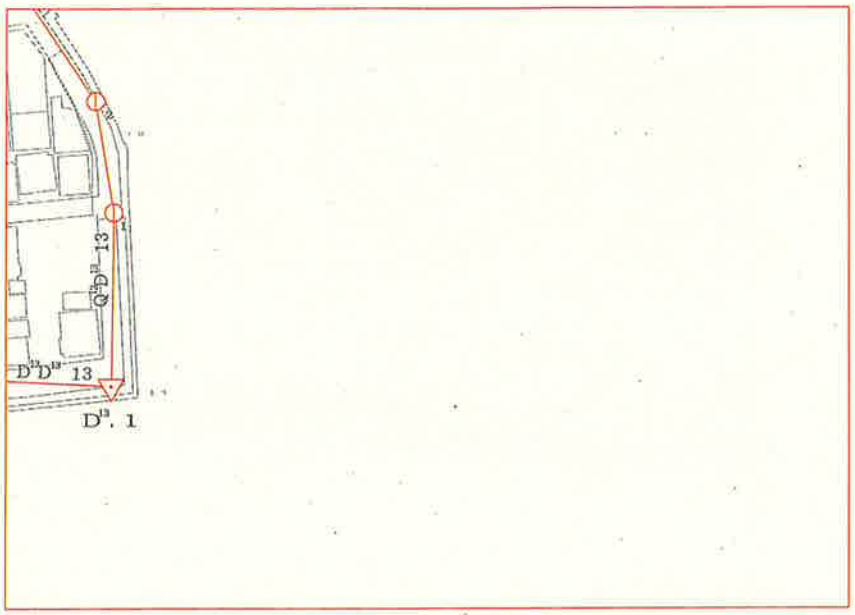

凡例								
	◇	電子基準点	▼	既設地籍図根三角点	———	基本多角点　一次	———	基本多角点　既設
	△	基本三角点	●	既設地籍図根多角点	———	基本多角点　二次		
	△	四等三角点			———	基本多角点　三次		
	▽	図根三角点	◑	基本多角点	▽	街区三角点、２級基準点		
					▼	街区多角点、３級基準点		

都市部官民境界基本多角点選点手簿

地籍図名	R[10] 43-3	精度区分		点　数	0
選点状況					

Scale=1500



地籍図名	R[10] 52-2	精度区分		点　数	0
選点状況					

Scale=1500

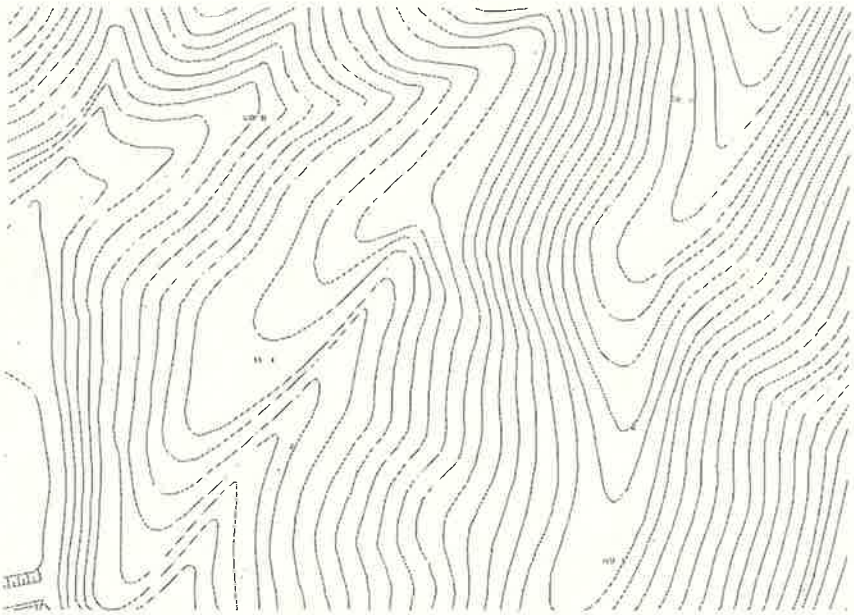

凡例									
	◇	電子基準点	▼	既設地籍図根三角点	———	基本多角点　一次	———	基本多角点　既設
	△	基本三角点	●	既設地籍図根多角点	———	基本多角点　二次		
	△	四等三角点			———	基本多角点　三次		
	▽	図根三角点	ⓘ	基本多角点	▽	街区三角点、２級基準点		
					▼	街区多角点、３級基準点		

都市部官民境界基本多角点選点手簿

地籍図名	R[10] 52-3	精度区分		点　数	0

選点状況

Scale=1500

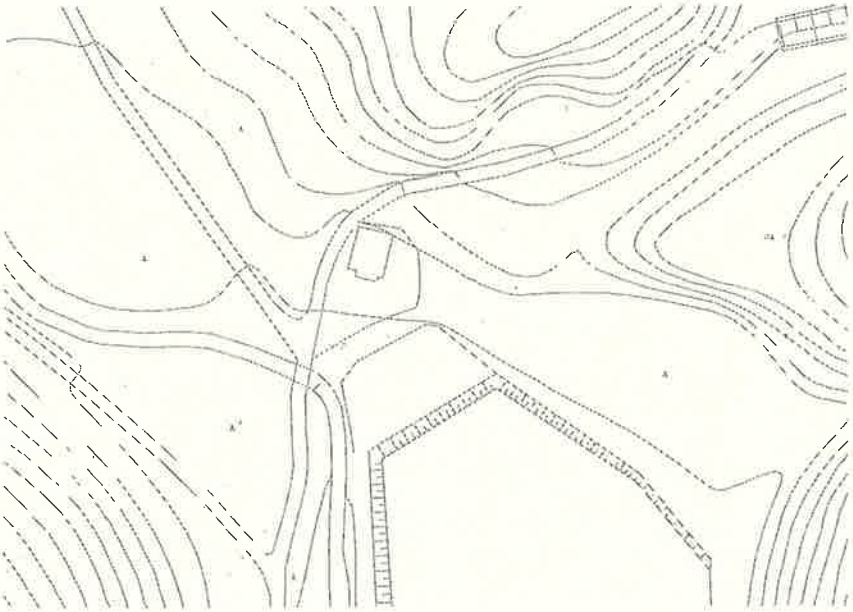

地籍図名	R[10] 52-4	精度区分		点　数	0

選点状況

Scale=1500



凡例								
	◇	電子基準点	▼	既設地籍図根三角点	———	基本多角点　一次	———	基本多角点　既設
	△	基本三角点	●	既設地籍図根多角点	———	基本多角点　二次		
	△	四等三角点			———	基本多角点　三次		
	▽	図根三角点	◎	基本多角点	▽	街区三角点、２級基準点		
					▼	街区多角点、３級基準点		

都市部官民境界基本多角点選点手簿

地籍図名	R[10] 53-1	精度区分		点　数	0

選点状況

Scale=1500

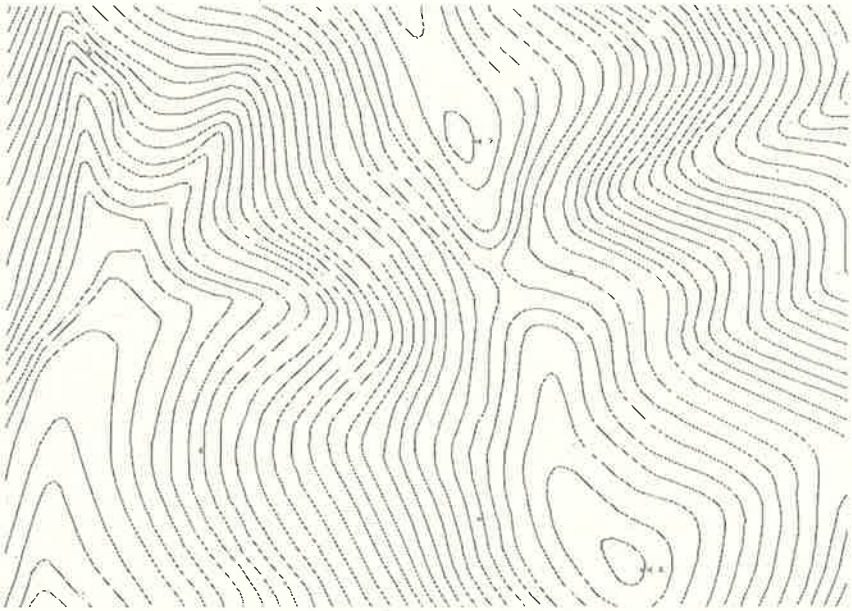

地籍図名	R[10] 53-2	精度区分		点　数	0

選点状況

Scale=1500



凡例								
	◇	電子基準点	▼	既設地籍図根三角点	――	基本多角点　一次	――	基本多角点　既設
	△	基本三角点	●	既設地籍図根多角点	――	基本多角点　二次		
	△	四等三角点			――	基本多角点　三次		
	▽	図根三角点	①	基本多角点	▽	街区三角点、２級基準点		
					▼	街区多角点、３級基準点		

都市部官民境界基本多角点選点手簿

地籍図名	R^{10} 53-4	精度区分		点　数	0
選点状況					

Scale=1500

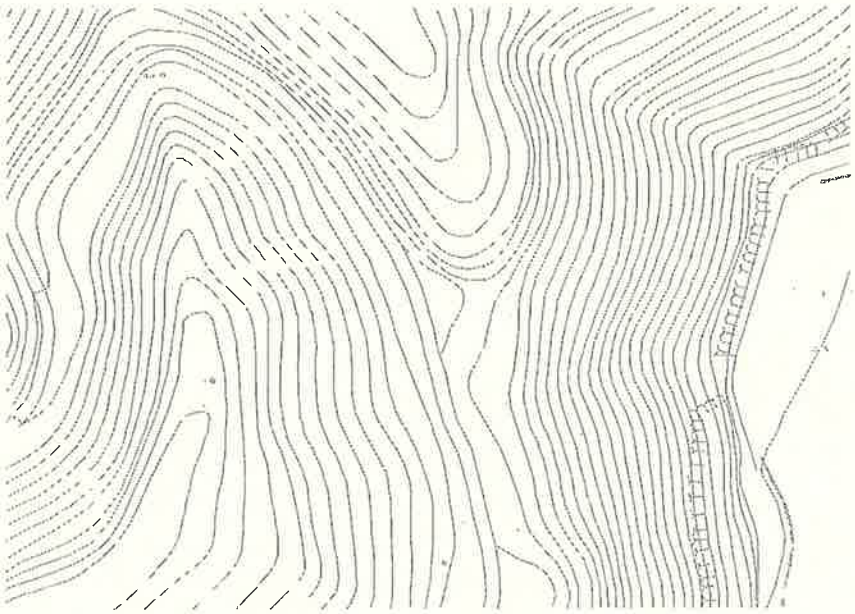

地籍図名	H^{11} 23-2	精度区分		点　数	0
選点状況					

Scale=1500



凡例								
	◇	電子基準点	▼	既設地籍図根三角点	———	基本多角点 一次	———	基本多角点 既設
	△	基本三角点	●	既設地籍図根多角点	———	基本多角点 二次		
	△	四等三角点			———	基本多角点 三次		
	▽	図根三角点	◯	基本多角点	▽	街区三角点、２級基準点		
					▼	街区多角点、３級基準点		

都市部官民境界基本多角点選点手簿

地籍図名	H[11] 24-1	精度区分		点　数	0
選点状況					

Scale=1500



地籍図名	H[11] 24-3	精度区分		点　数	0
選点状況					

Scale=1500



凡例									
	◇	電子基準点	▼	既設地籍図根三角点	———	基本多角点　一次	———	基本多角点　既設
	△	基本三角点	●	既設地籍図根多角点	———	基本多角点　二次		
	△	四等三角点			———	基本多角点　三次		
	▽	図根三角点	ⓘ	基本多角点	▽	街区三角点、２級基準点		
					▼	街区多角点、３級基準点		

都市部官民境界基本多角点選点手簿

地籍図名	H11 24-4	精度区分		点　数	0

選点状況

Scale=1500



地籍図名	H11 25-4	精度区分		点　数	0

選点状況

Scale=1500



凡例								
	◇	電子基準点	▼	既設地籍図根三角点	———	基本多角点　一次	———	基本多角点　既設
	△	基本三角点	●	既設地籍図根多角点	———	基本多角点　二次		
	△	四等三角点			———	基本多角点　三次		
	▽	図根三角点	⊕	基本多角点	▽	街区三角点、２級基準点		
					▼	街区多角点、３級基準点		

都市部官民境界基本多角点選点手簿

地籍図名	H[11] 34-2	精度区分		点　数	0

選点状況

Scale=1500



地籍図名	H[11] 35-1	精度区分		点　数	0

選点状況

Scale=1500

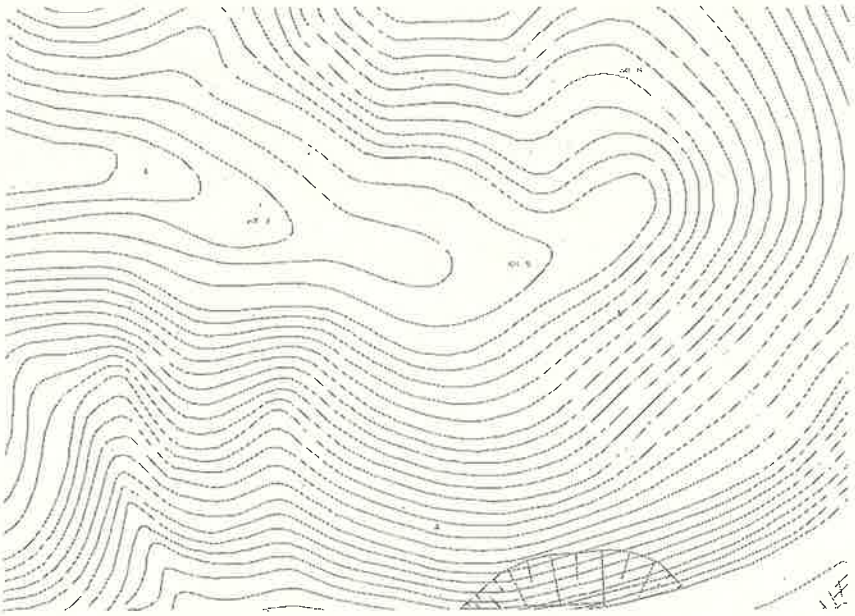

凡例								
	◇	電子基準点	▼	既設地籍図根三角点	———	基本多角点　一次	———	基本多角点　既設
	△	基本三角点	●	既設地籍図根多角点	———	基本多角点　二次		
	△	四等三角点			———	基本多角点　三次		
	▽	図根三角点	①	基本多角点	▽	街区三角点、２級基準点		
					▼	街区多角点、３級基準点		

都市部官民境界基本多角点選点手簿

地籍図名	H11 35-2	精度区分		点　数	0
選点状況					

Scale=1500



地籍図名	H11 35-3	精度区分		点　数	0
選点状況					

Scale=1500

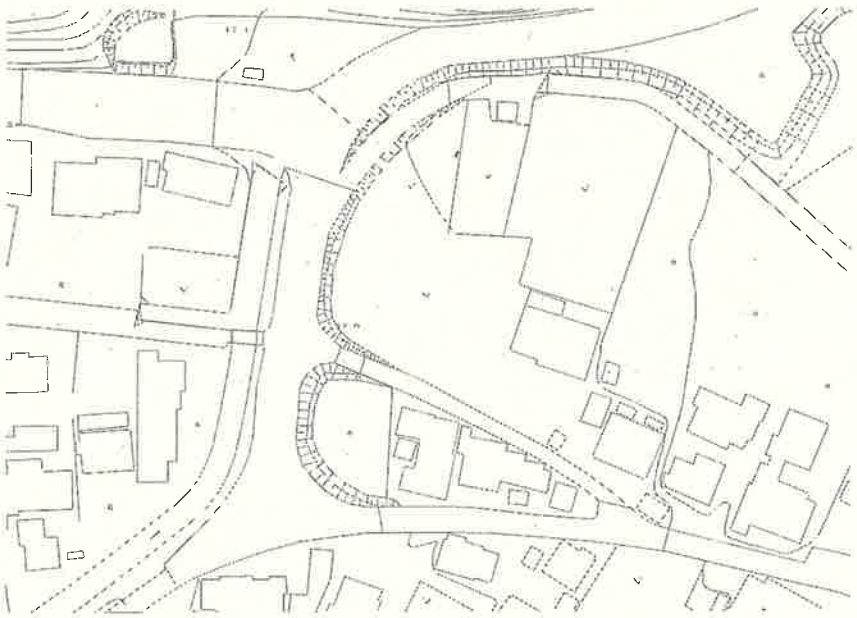

凡例									
	◇	電子基準点	▼	既設地籍図根三角点	———	基本多角点 一次	———	基本多角点 既設
	△	基本三角点	●	既設地籍図根多角点	———	基本多角点 二次		
	△	四等三角点			———	基本多角点 三次		
	▽	図根三角点	①	基本多角点	▽	街区三角点、２級基準点		
					▼	街区多角点、３級基準点		

都市部官民境界基本多角点選点手簿

地籍図名	H11 35-4	精度区分		点　数	0
選点状況					

Scale=1500

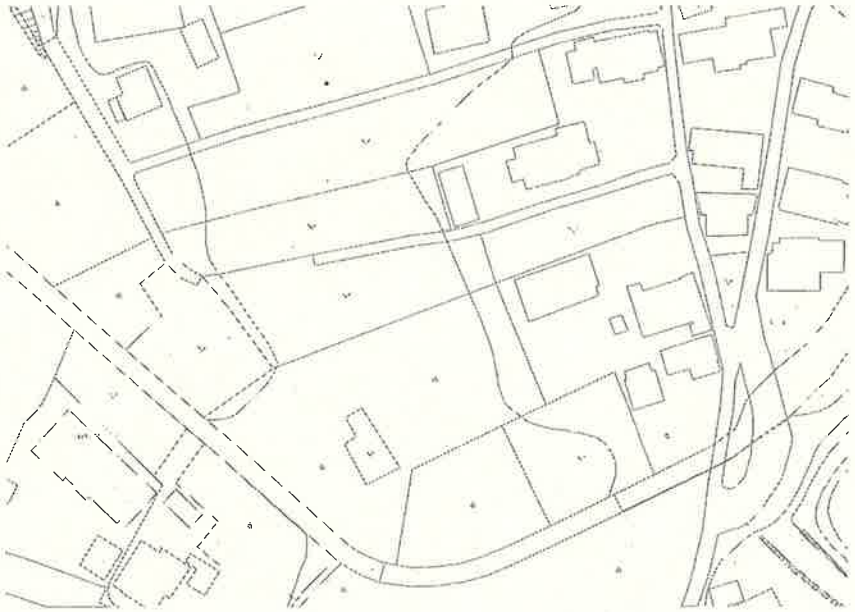

地籍図名	H11 45-1	精度区分		点　数	0
選点状況					

Scale=1500

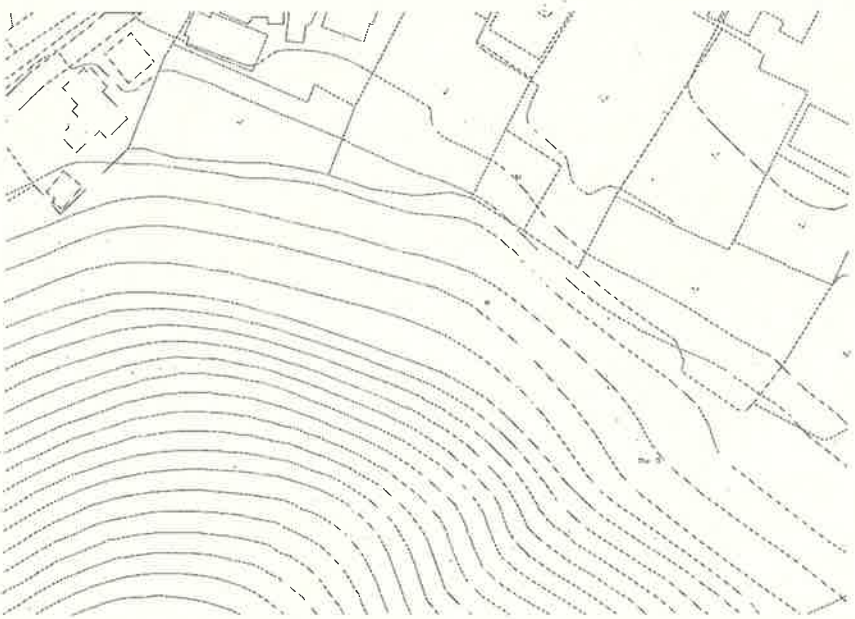

凡例									
	◇	電子基準点	▼	既設地籍図根三角点	——	基本多角点　一次	——	基本多角点　既設
	△	基本三角点	●	既設地籍図根多角点	——	基本多角点　二次		
	△	四等三角点			——	基本多角点　三次		
	▽	図根三角点	①	基本多角点	▽	街区三角点、２級基準点		
					▼	街区多角点、３級基準点		

都市部官民境界基本多角点選点手簿

地籍図名	H11 45-2	精度区分		点　数	0
選点状況					

Scale=1500

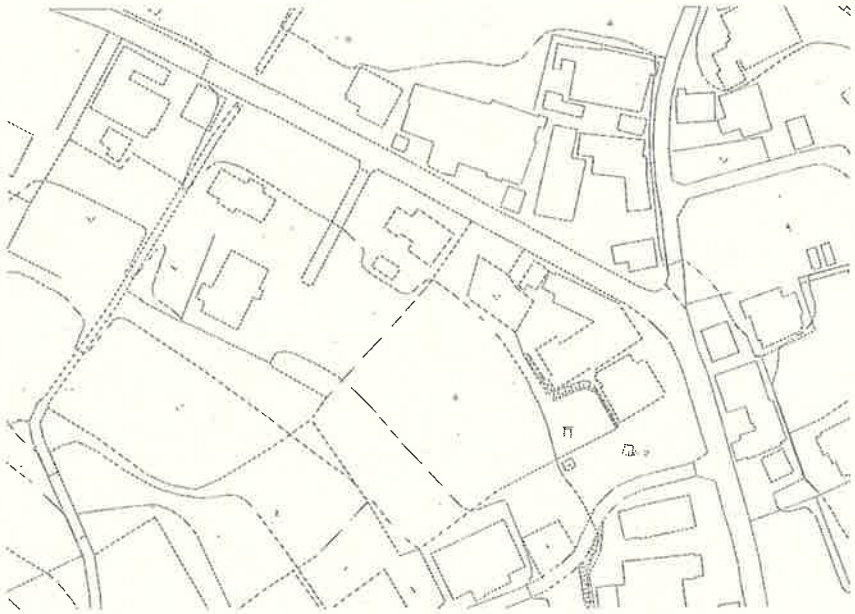

地籍図名	H11 45-4	精度区分		点　数	0
選点状況					

Scale=1500

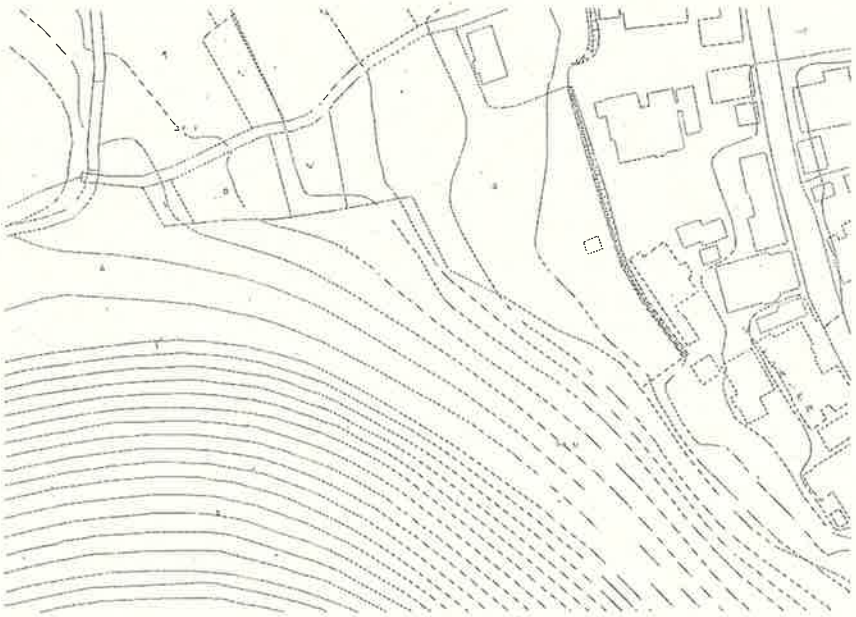

凡例								
	◇	電子基準点	▼	既設地籍図根三角点	———	基本多角点　一次	———	基本多角点　既設
	△	基本三角点	●	既設地籍図根多角点	———	基本多角点　二次		
	△	四等三角点			———	基本多角点　三次		
	▽	図根三角点	ⓘ	基本多角点	▽	街区三角点、２級基準点		
					▼	街区多角点、３級基準点		

都市部官民境界基本多角点選点手簿

地籍図名	H11 55-2	精度区分		点　数	0
選点状況					

Scale=1500



地籍図名	H11 55-4	精度区分		点　数	0
選点状況					

Scale=1500



凡例								
	◇	電子基準点	▼	既設地籍図根三角点	———	基本多角点　一次	———	基本多角点　既設
	△	基本三角点	●	既設地籍図根多角点	———	基本多角点　二次		
	△	四等三角点			———	基本多角点　三次		
	▽	図根三角点	ⓘ	基本多角点	▽	街区三角点、２級基準点		
					▼	街区多角点、３級基準点		

都市部官民境界基本多角点選点手簿

地籍図名	J^{11} 11-4	精度区分		点　数	0
選点状況					

Scale=1500



地籍図名	J^{11} 12-1	精度区分		点　数	0
選点状況					

Scale=1500

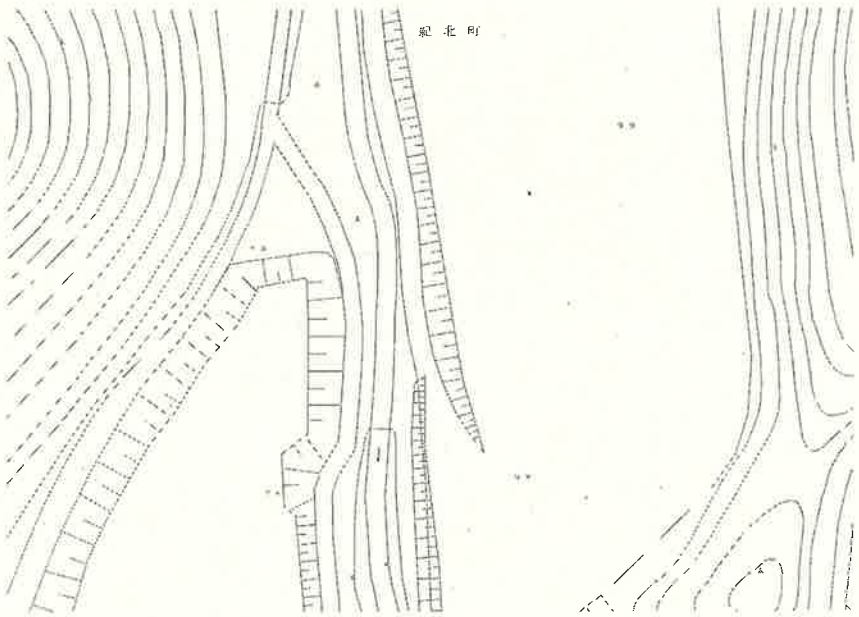

凡例								
	◇ 電子基準点	▼	既設地籍図根三角点	———	基本多角点　一次	———	基本多角点　既設
	△ 基本三角点	●	既設地籍図根多角点	———	基本多角点　二次		
	△ 四等三角点			———	基本多角点　三次		
	▽ 図根三角点	⊕	基本多角点	▽	街区三角点、２級基準点		
				▼	街区多角点、３級基準点		

都市部官民境界基本多角点選点手簿

地籍図名	J^{11} 12-3	精度区分		点　数	0
選点状況					

Scale=1500

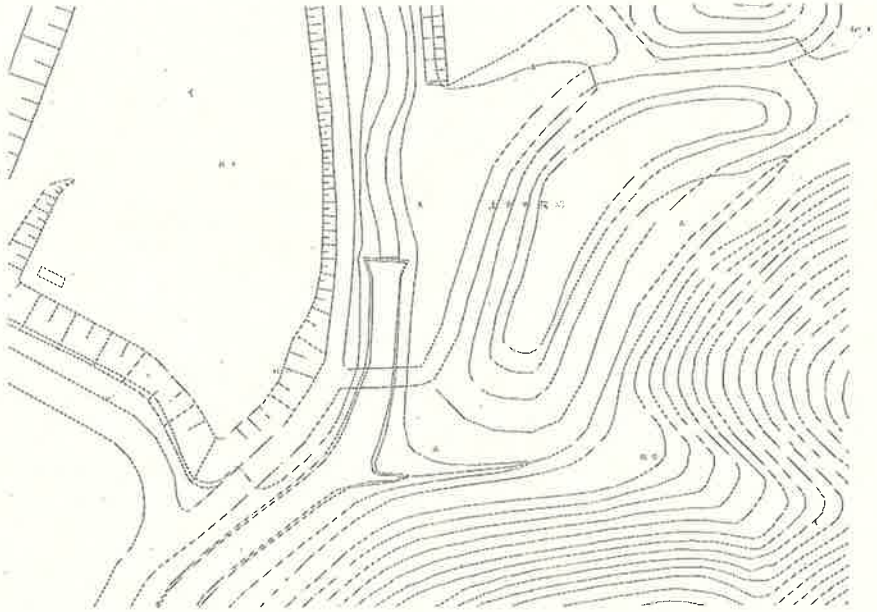

地籍図名	J^{11} 13-2	精度区分		点　数	0
選点状況					

Scale=1500

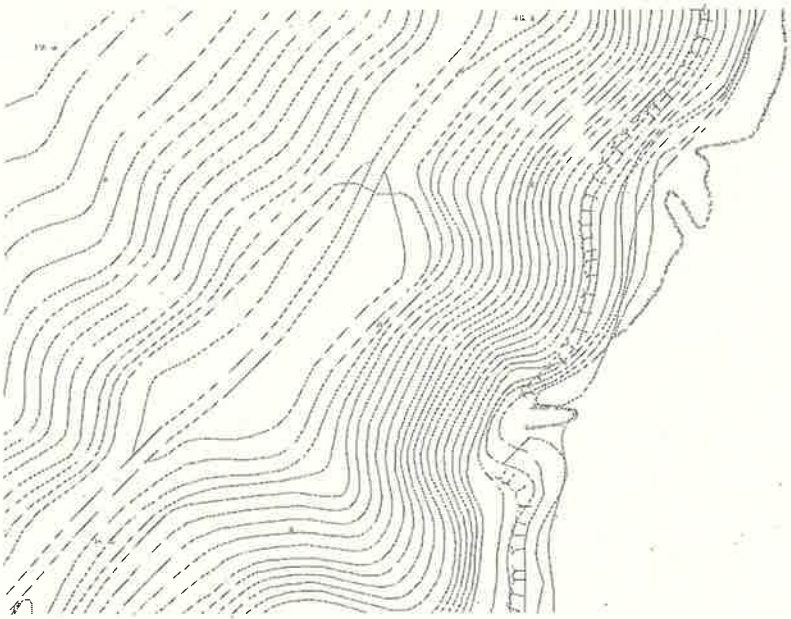

凡例									
	◇	電子基準点	▼	既設地籍図根三角点	———	基本多角点　一次	———	基本多角点　既設
	△	基本三角点	●	既設地籍図根多角点	———	基本多角点　二次		
	△	四等三角点			———	基本多角点　三次		
	▽	図根三角点	①	基本多角点	▽	街区三角点、２級基準点		
					▼	街区多角点、３級基準点		

都市部官民境界基本多角点選点手簿

地籍図名	J[11] 14-1	精度区分		点　数	0
選点状況					

Scale=1500

地籍図名	J[11] 14-3	精度区分		点　数	0
選点状況					

Scale=1500

凡例								
	◇	電子基準点	▼	既設地籍図根三角点	——	基本多角点 一次	——	基本多角点 既設
	△	基本三角点	●	既設地籍図根多角点	——	基本多角点 二次		
	△	四等三角点			——	基本多角点 三次		
	▽	図根三角点	ⓘ	基本多角点	▽	街区三角点、２級基準点		
					▼	街区多角点、３級基準点		

都市部官民境界基本多角点選点手簿

地籍図名	J^{11} 14-4	精度区分		点　数	0
選点状況					

Scale=1500

地籍図名	J^{11} 21-2	精度区分		点　数	0
選点状況					

Scale=1500

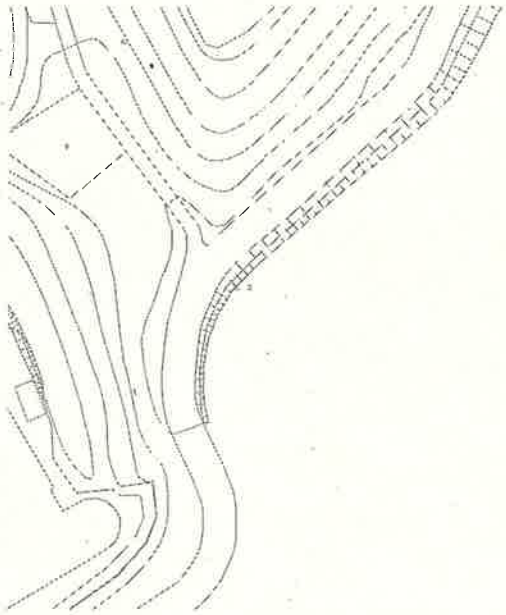

凡例									
	◇	電子基準点	▼	既設地籍図根三角点	——	基本多角点　一次	——	基本多角点　既設
	△	基本三角点	●	既設地籍図根多角点	——	基本多角点　二次		
	△	四等三角点			——	基本多角点　三次		
	▽	図根三角点	ⓘ	基本多角点	▽	街区三角点、２級基準点		
					▼	街区多角点、３級基準点		

都市部官民境界基本多角点選点手簿

地籍図名	J^{11} 21-3	精度区分		点　数	0
選点状況					

Scale=1500

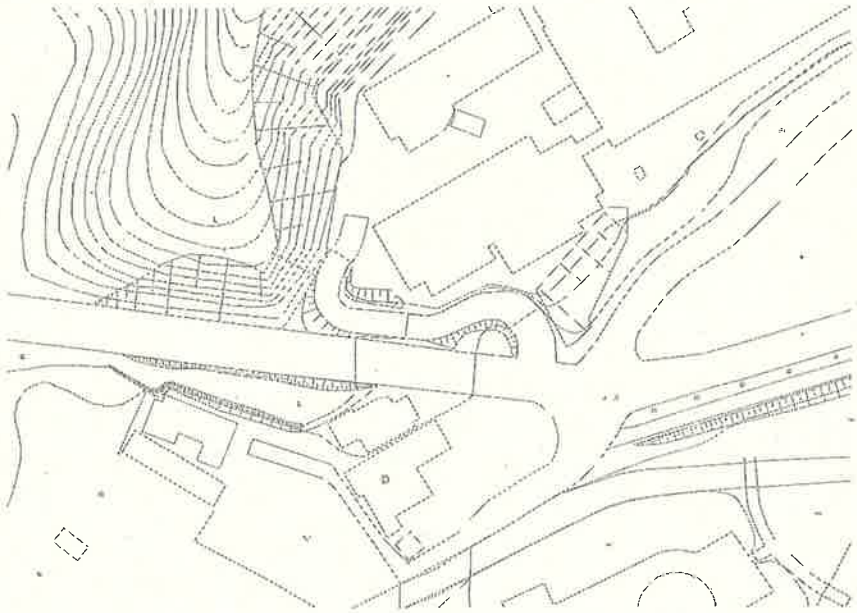

地籍図名	J^{11} 21-4	精度区分		点　数	0
選点状況					

Scale=1500

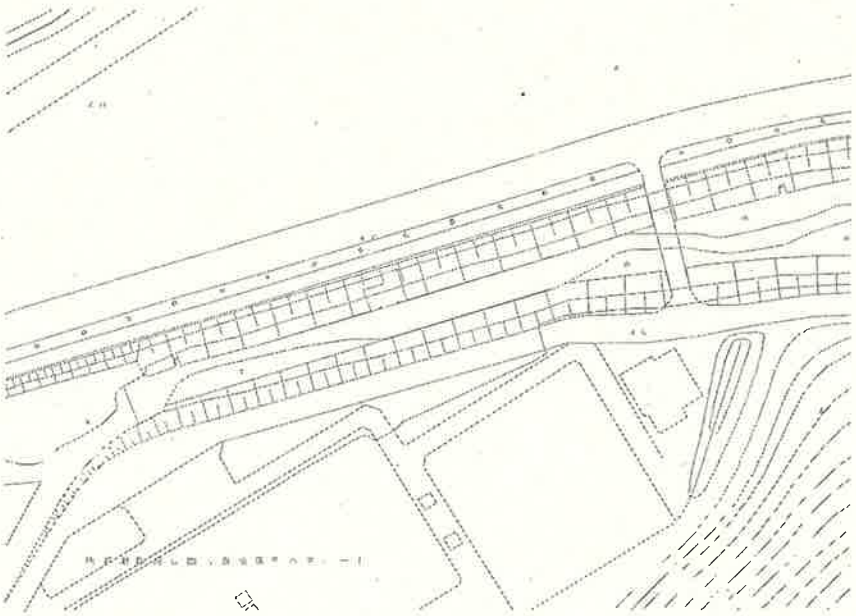

凡例								
	◇	電子基準点	▼	既設地籍図根三角点	———	基本多角点 一次	———	基本多角点 既設
	△	基本三角点	●	既設地籍図根多角点	———	基本多角点 二次		
	△	四等三角点			———	基本多角点 三次		
	▽	図根三角点	⊕	基本多角点	▽	街区三角点、２級基準点		
					▼	街区多角点、３級基準点		

都市部官民境界基本多角点選点手簿

地籍図名	J[11] 24-2	精度区分		点　数	0
選点状況					

Scale=1500

地籍図名	J[11] 24-4	精度区分		点　数	0
選点状況					

Scale=1500

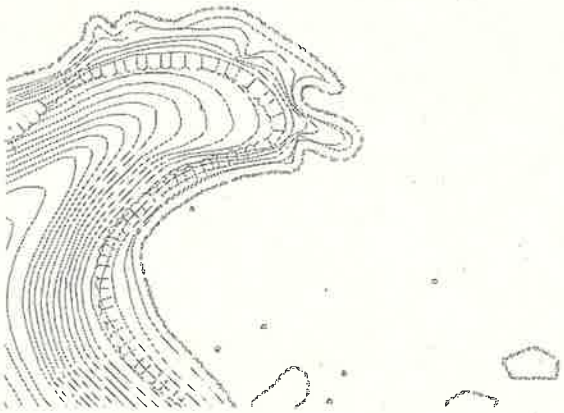

凡例								
	◇	電子基準点	▼	既設地籍図根三角点	———	基本多角点　一次	———	基本多角点　既設
	△	基本三角点	●	既設地籍図根多角点	———	基本多角点　二次		
	△	四等三角点			———	基本多角点　三次		
	▽	図根三角点	⊕	基本多角点	▽	街区三角点、２級基準点		
					▼	街区多角点、３級基準点		

都市部官民境界基本多角点選点手簿

地籍図名	J^{11} 25-3	精度区分		点　数	0
選点状況					

Scale=1500

地籍図名	J^{11} 31-1	精度区分		点　数	0
選点状況					

Scale=1500



凡例								
	◇	電子基準点	▼	既設地籍図根三角点	———	基本多角点　一次	———	基本多角点　既設
	△	基本三角点	●	既設地籍図根多角点	———	基本多角点　二次		
	△	四等三角点			———	基本多角点　三次		
	▽	図根三角点	⊕	基本多角点	▽	街区三角点、２級基準点		
					▼	街区多角点、３級基準点		

都市部官民境界基本多角点選点手簿

地籍図名	J[11] 31-2	精度区分		点　数	0
選点状況					

Scale=1500

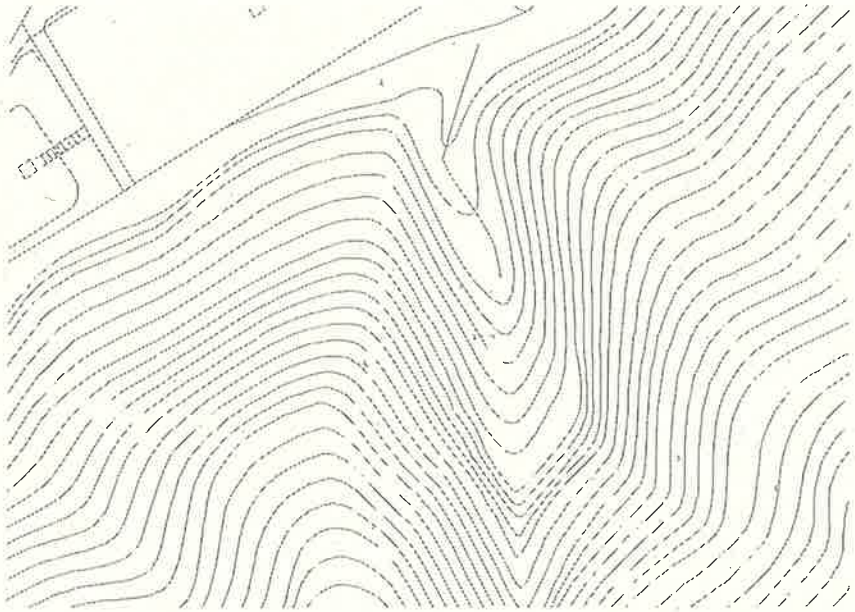

地籍図名	J[11] 31-3	精度区分		点　数	0
選点状況					

Scale=1500

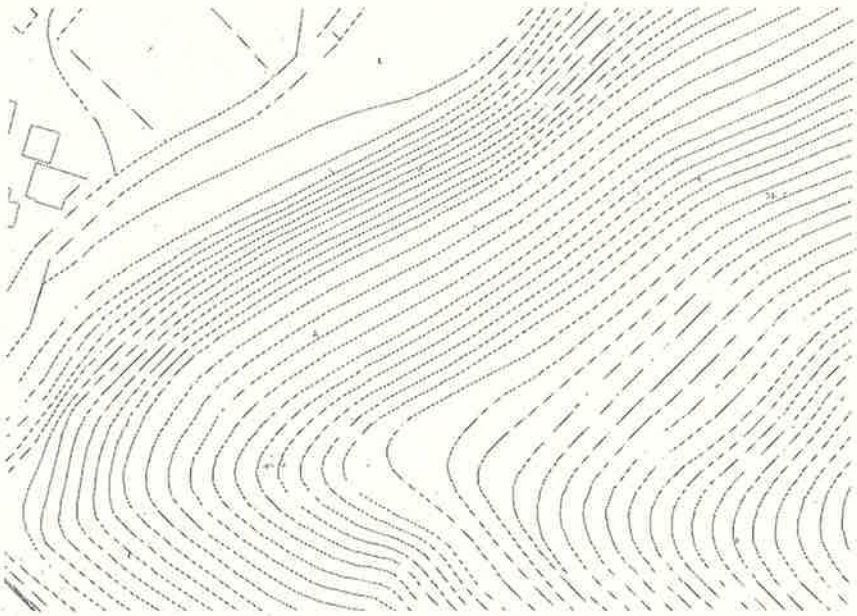

凡例									
	◇	電子基準点	▼	既設地籍図根三角点	——	基本多角点　一次	——	基本多角点　既設
	△	基本三角点	●	既設地籍図根多角点	——	基本多角点　二次		
	△	四等三角点			——	基本多角点　三次		
	▽	図根三角点	⊕	基本多角点	▽	街区三角点、２級基準点		
					▼	街区多角点、３級基準点		

都市部官民境界基本多角点選点手簿

地籍図名	J[11] 31-4	精度区分		点　数	0
選点状況					

Scale=1500



地籍図名	J[11] 35-1	精度区分		点　数	0
選点状況					

Scale=1500



凡例									
	◇	電子基準点	▼	既設地籍図根三角点	———	基本多角点　一次	———	基本多角点　既設
	△	基本三角点	●	既設地籍図根多角点	———	基本多角点　二次		
	△	四等三角点			———	基本多角点　三次		
	▽	図根三角点	ⓘ	基本多角点	▽	街区三角点、２級基準点		
					▼	街区多角点、３級基準点		

都市部官民境界基本多角点選点手簿

地籍図名	J[11] 35-3	精度区分		点　数	0
選点状況					

Scale=1500

地籍図名	J[11] 35-4	精度区分		点　数	0
選点状況					

Scale=1500



凡例									
	◇	電子基準点	▼	既設地籍図根三角点	———	基本多角点　一次	———	基本多角点　既設
	△	基本三角点	●	既設地籍図根多角点	———	基本多角点　二次		
	△	四等三角点			———	基本多角点　三次		
	▽	図根三角点	ⓘ	基本多角点	▽	街区三角点、２級基準点		
					▼	街区多角点、３級基準点		

都市部官民境界基本多角点選点手簿

地籍図名	J[11] 41-1	精度区分		点　数	0
選点状況					

Scale=1500



地籍図名	J[11] 41-2	精度区分		点　数	0
選点状況					

Scale=1500

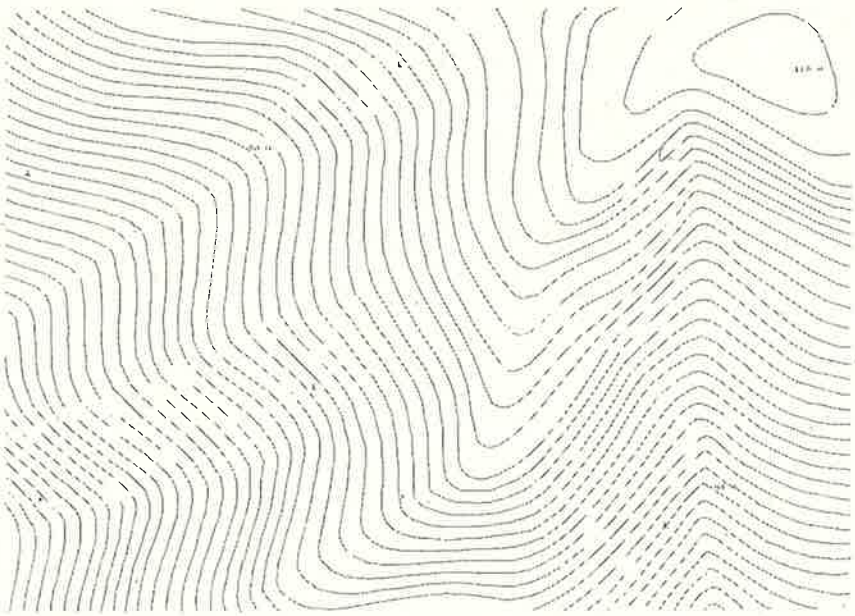

凡例									
	◇	電子基準点	▼	既設地籍図根三角点	———	基本多角点　一次	———	基本多角点　既設
	△	基本三角点	●	既設地籍図根多角点	———	基本多角点　二次		
	△	四等三角点			———	基本多角点　三次		
	▽	図根三角点	⊕	基本多角点	▽	街区三角点、２級基準点		
					▼	街区多角点、３級基準点		

都市部官民境界基本多角点選点手簿

地籍図名	J11 41-3	精度区分		点　数	0
選点状況					

Scale=1500

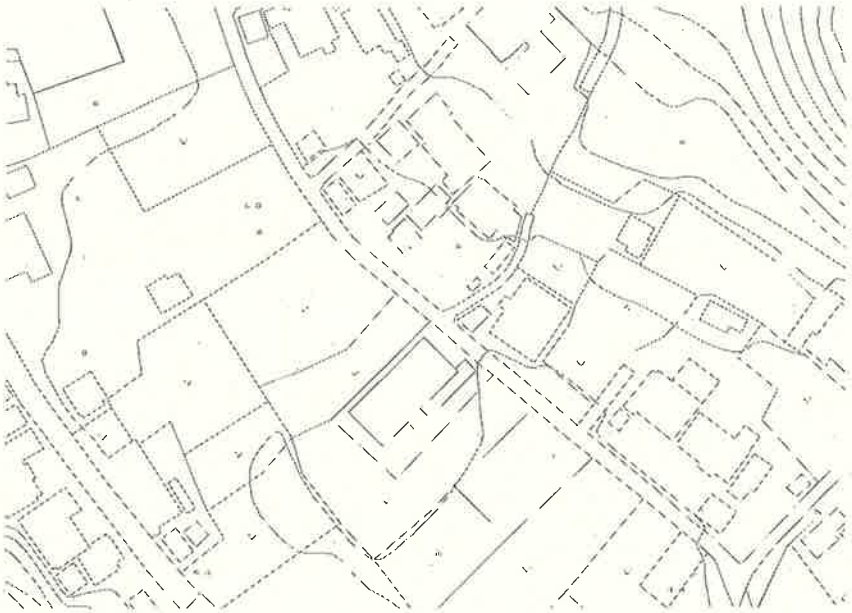

地籍図名	J11 41-4	精度区分		点　数	0
選点状況					

Scale=1500

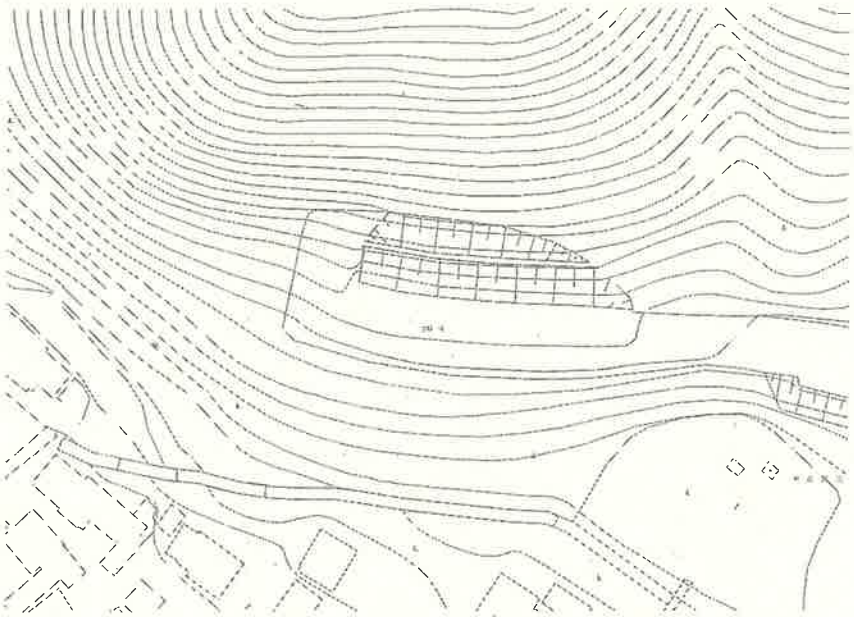

凡例								
	◇	電子基準点	▼	既設地籍図根三角点	———	基本多角点　一次	———	基本多角点　既設
	△	基本三角点	●	既設地籍図根多角点	———	基本多角点　二次		
	△	四等三角点			———	基本多角点　三次		
	▽	図根三角点	⊕	基本多角点	▽	街区三角点、２級基準点		
					▼	街区多角点、３級基準点		

都市部官民境界基本多角点選点手簿

地籍図名	J[11] 45-2	精度区分		点　数	0
選点状況					

Scale=1500



地籍図名	J[11] 51-1	精度区分		点　数	0
選点状況					

Scale=1500

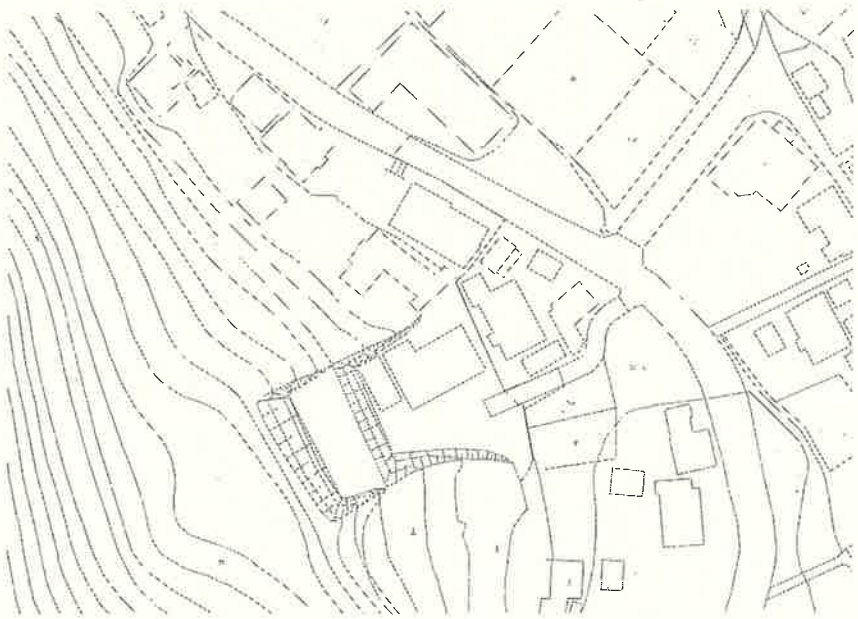

凡例								
	◇	電子基準点	▼	既設地籍図根三角点	———	基本多角点 一次	———	基本多角点 既設
	△	基本三角点	●	既設地籍図根多角点	———	基本多角点 二次		
	△	四等三角点			———	基本多角点 三次		
	▽	図根三角点	◯	基本多角点	▽	街区三角点、２級基準点		
					▼	街区多角点、３級基準点		

都市部官民境界基本多角点選点手簿

地籍図名	J^{11} 51-2	精度区分		点　数	0
選点状況					

Scale=1500

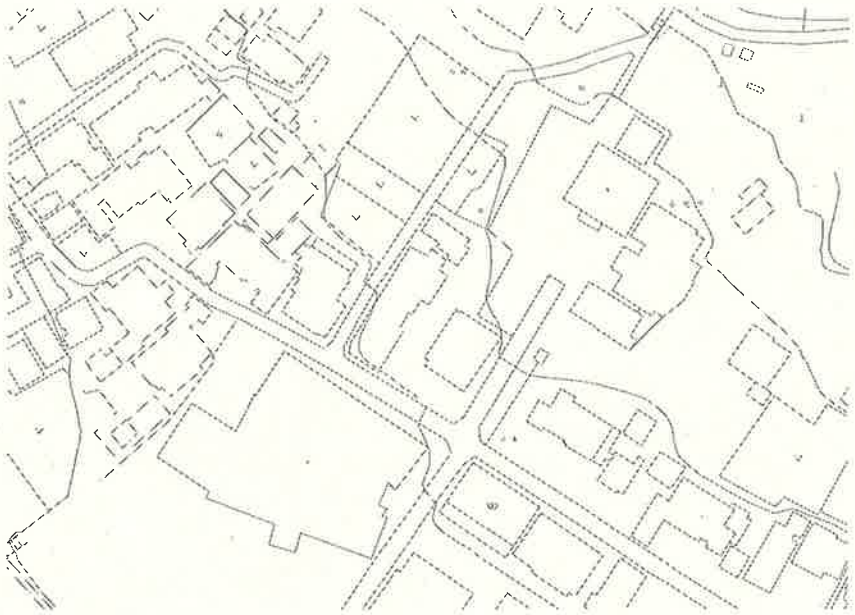

地籍図名	J^{11} 51-3	精度区分		点　数	0
選点状況					

Scale=1500

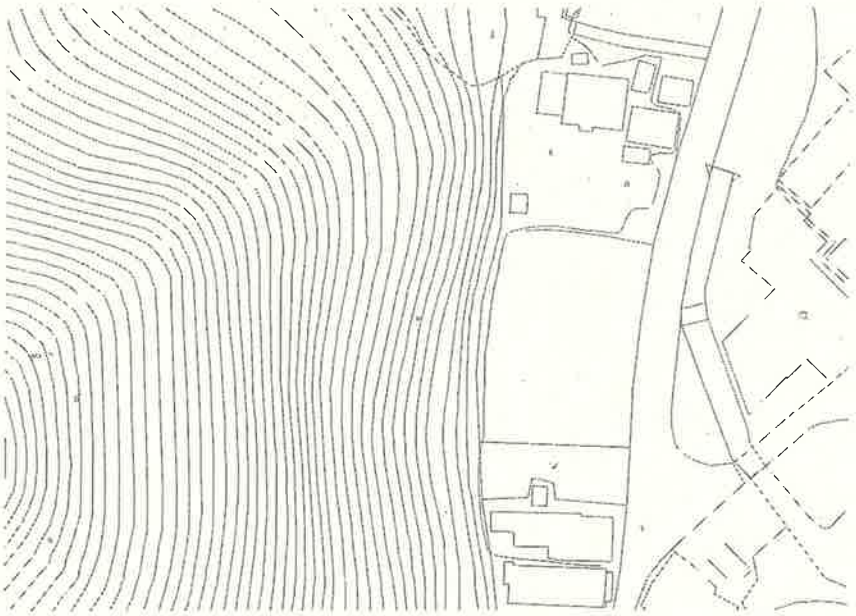

凡例									
	◇	電子基準点	▼	既設地籍図根三角点	———	基本多角点　一次	———	基本多角点　既設
	△	基本三角点	●	既設地籍図根多角点	———	基本多角点　二次		
	△	四等三角点			———	基本多角点　三次		
	▽	図根三角点	⊕	基本多角点	▽	街区三角点、２級基準点		
					▼	街区多角点、３級基準点		

都市部官民境界基本多角点選点手簿

地籍図名	J^{11} 51-4	精度区分		点　数	0

選点状況

Scale=1500

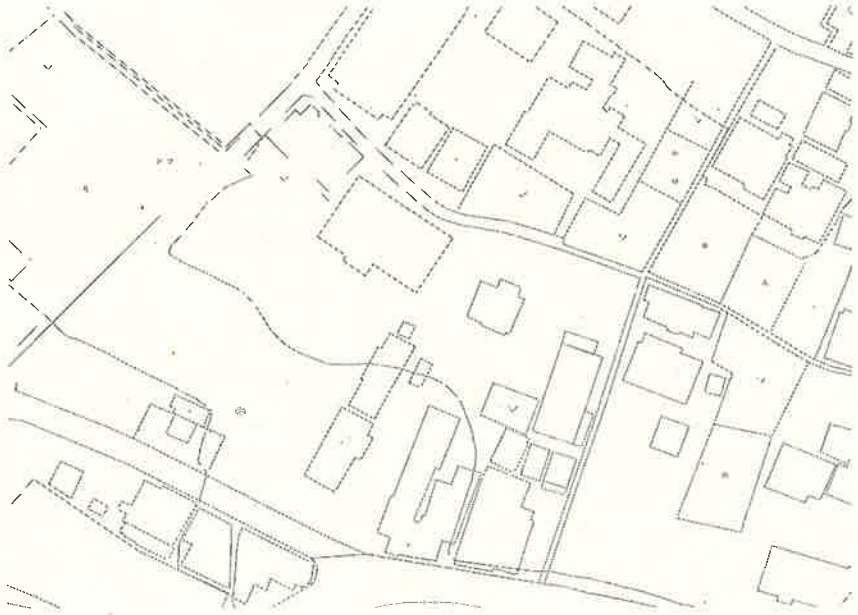

地籍図名	J^{11} 52-1	精度区分		点　数	0

選点状況

Scale=1500

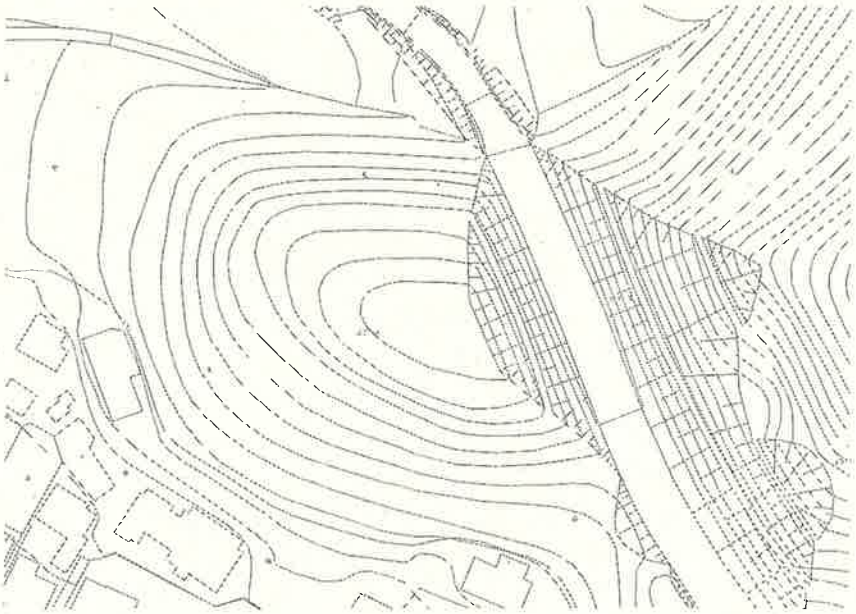

凡例								
	◇	電子基準点	▼	既設地籍図根三角点	———	基本多角点　一次	———	基本多角点　既設
	△	基本三角点	●	既設地籍図根多角点	———	基本多角点　二次		
	△	四等三角点			———	基本多角点　三次		
	▽	図根三角点	⊕	基本多角点	▽	街区三角点、２級基準点		
					▼	街区多角点、３級基準点		

都市部官民境界基本多角点選点手簿

地籍図名	J^{11} 52-2	精度区分		点　数	0
選点状況					

Scale=1500



地籍図名	J^{11} 52-3	精度区分		点　数	0
選点状況					

Scale=1500

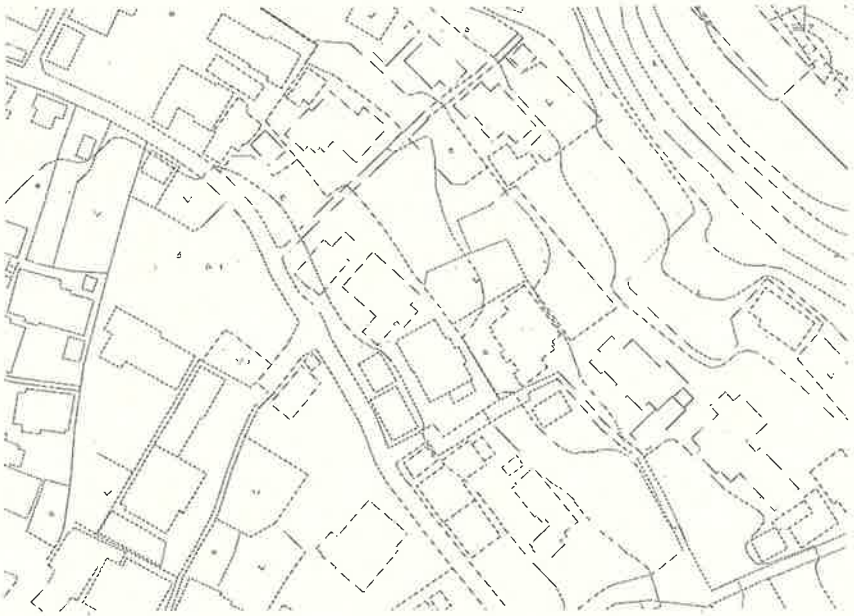

凡例									
	◇	電子基準点	▼	既設地籍図根三角点	———	基本多角点　一次	———	基本多角点　既設
	△	基本三角点	●	既設地籍図根多角点	———	基本多角点　二次		
	△	四等三角点			———	基本多角点　三次		
	▽	図根三角点	①	基本多角点	▽	街区三角点、２級基準点		
					▼	街区多角点、３級基準点		

都市部官民境界基本多角点選点手簿

地籍図名	J[11] 52-4	精度区分		点　数	0
選点状況					

Scale=1500



地籍図名	J[11] 53-1	精度区分		点　数	0
選点状況					

Scale=1500



凡例								
	◇	電子基準点	▼	既設地籍図根三角点	———	基本多角点　一次	———	基本多角点　既設
	△	基本三角点	●	既設地籍図根多角点	———	基本多角点　二次		
	△	四等三角点			———	基本多角点　三次		
	▽	図根三角点	◑	基本多角点	▽	街区三角点、２級基準点		
					▼	街区多角点、３級基準点		

都市部官民境界基本多角点選点手簿

地籍図名	J[11] 53-2	精度区分		点　数	0
選点状況					

Scale=1500



地籍図名	J[11] 53-3	精度区分		点　数	0
選点状況					

Scale=1500



凡例									
	◇	電子基準点	▼	既設地籍図根三角点	———	基本多角点　一次	———	基本多角点　既設
	△	基本三角点	●	既設地籍図根多角点	———	基本多角点　二次		
	△	四等三角点			———	基本多角点　三次		
	▽	図根三角点	⊕	基本多角点	▽	街区三角点、２級基準点		
					▼	街区多角点、３級基準点		

都市部官民境界基本多角点選点手簿

地籍図名	J[11] 54-1	精度区分		点　数	0

選点状況

Scale=1500



地籍図名	J[11] 54-2	精度区分		点　数	0

選点状況

Scale=1500

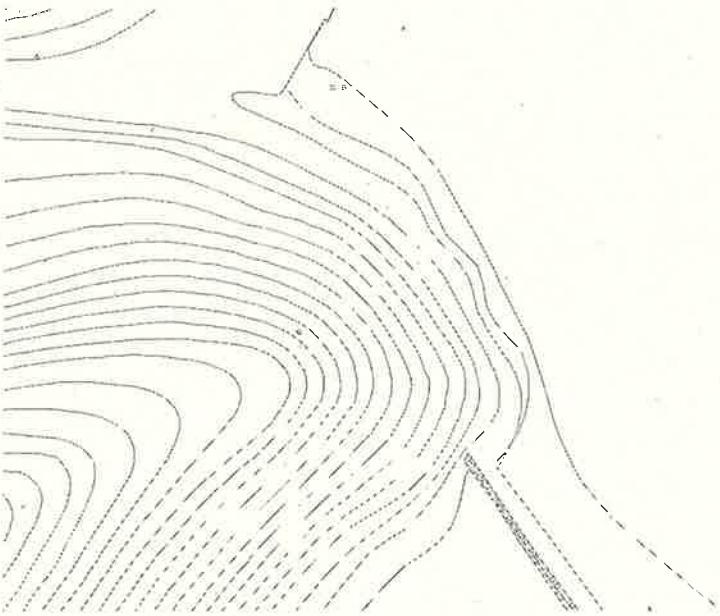

凡例								
	◇	電子基準点	▼	既設地籍図根三角点	———	基本多角点 一次	———	基本多角点 既設
	△	基本三角点	●	既設地籍図根多角点	———	基本多角点 二次		
	△	四等三角点			———	基本多角点 三次		
	▽	図根三角点	ⓘ	基本多角点	▽	街区三角点、２級基準点		
					▼	街区多角点、３級基準点		

都市部官民境界基本多角点選点手簿

地籍図名	J[11] 55-1	精度区分		点　数	0
選点状況					

Scale=1500

地籍図名	J[11] 55-3	精度区分		点　数	0
選点状況					

Scale=1500

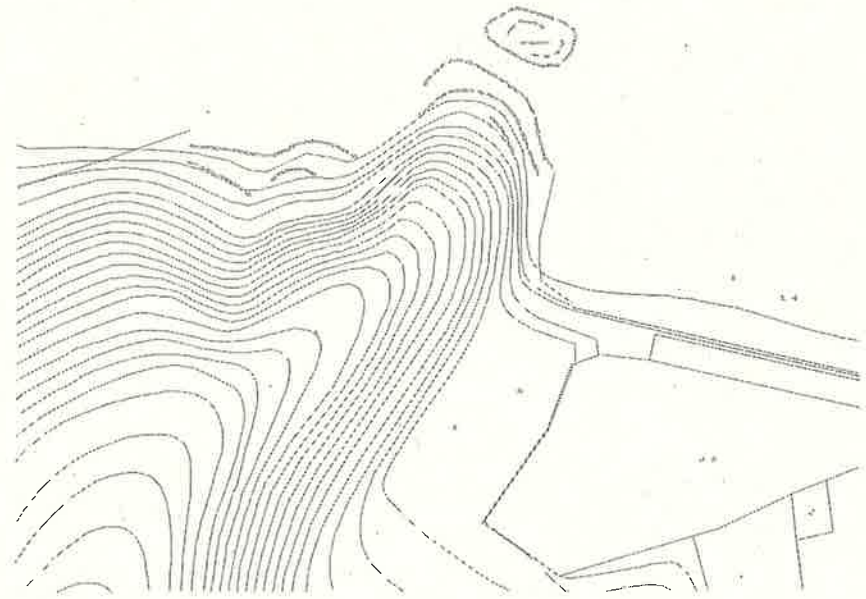

凡例								
	◇	電子基準点	▼	既設地籍図根三角点	———	基本多角点　一次	———	基本多角点　既設
	△	基本三角点	●	既設地籍図根多角点	———	基本多角点　二次		
	△	四等三角点			———	基本多角点　三次		
	▽	図根三角点	⊕	基本多角点	▽	街区三角点、２級基準点		
					▼	街区多角点、３級基準点		

都市部官民境界基本多角点選点手簿

地籍図名	J^{11} 55-4	精度区分		点　数	0

選点状況

Scale=1500

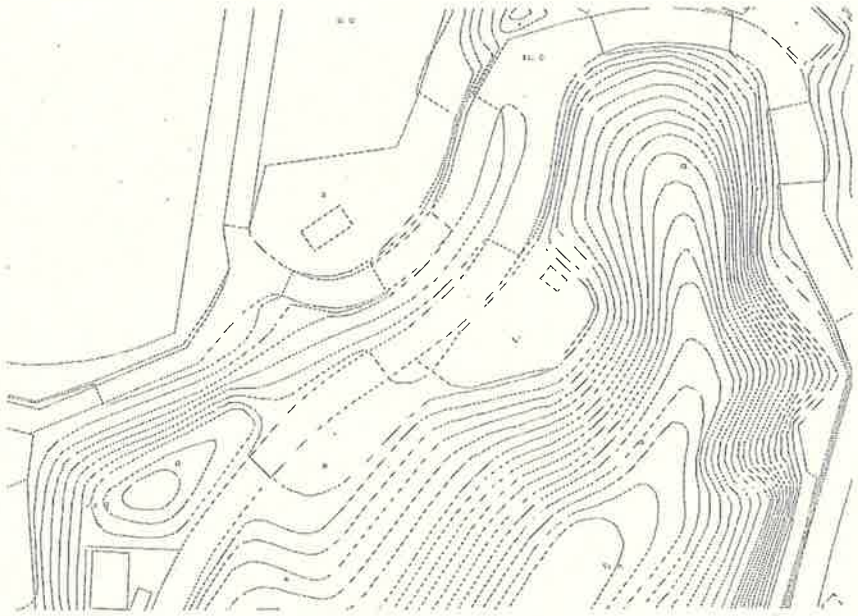

地籍図名	K^{11} 41-1	精度区分		点　数	0

選点状況

Scale=1500



凡例								
	◇	電子基準点	▼	既設地籍図根三角点	———	基本多角点　一次	———	基本多角点　既設
	△	基本三角点	●	既設地籍図根多角点	———	基本多角点　二次		
	△	四等三角点			———	基本多角点　三次		
	▽	図根三角点	⊙	基本多角点	▽	街区三角点、２級基準点		
					▼	街区多角点、３級基準点		

都市部官民境界基本多角点選点手簿

地籍図名	K[11] 41-3	精度区分		点　数	0
選点状況					

Scale=1500



地籍図名	K[11] 51-1	精度区分		点　数	0
選点状況					

Scale=1500



凡例								
	◇	電子基準点	▼	既設地籍図根三角点	———	基本多角点　一次	———	基本多角点　既設
	△	基本三角点	●	既設地籍図根多角点	———	基本多角点　二次		
	△	四等三角点			———	基本多角点　三次		
	▽	図根三角点	ⓘ	基本多角点	▽	街区三角点、２級基準点		
					▼	街区多角点、３級基準点		

都市部官民境界基本多角点選点手簿

地籍図名	K[11] 51-2	精度区分		点　数	0
選点状況					

Scale=1500



地籍図名	K[11] 51-3	精度区分		点　数	0
選点状況					

Scale=1500

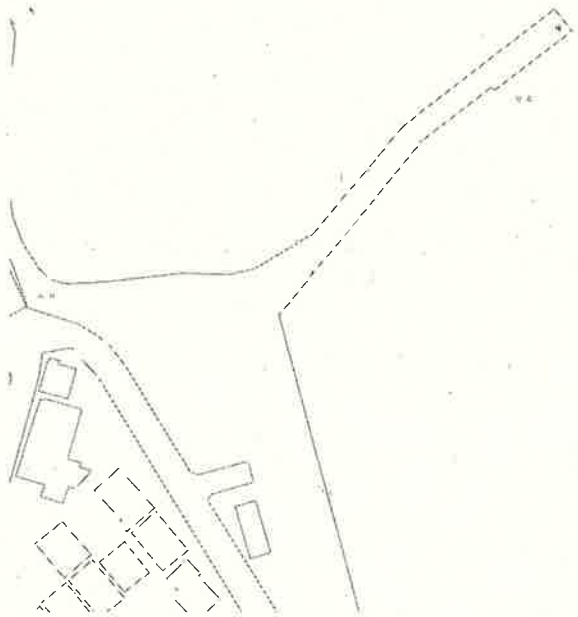

凡例								
	◇	電子基準点	▼	既設地籍図根三角点	———	基本多角点　一次	———	基本多角点　既設
	△	基本三角点	●	既設地籍図根多角点	———	基本多角点　二次		
	△	四等三角点			———	基本多角点　三次		
	▽	図根三角点	⊕	基本多角点	▽	街区三角点、２級基準点		
					▼	街区多角点、３級基準点		

都市部官民境界基本多角点選点手簿

地籍図名	K[11] 51-4	精度区分		点　数	0
選点状況					

Scale=1500



地籍図名	K[11] 52-3	精度区分		点　数	0
選点状況					

Scale=1500



凡例								
	◇	電子基準点	▼	既設地籍図根三角点	———	基本多角点　一次	———	基本多角点　既設
	△	基本三角点	●	既設地籍図根多角点	———	基本多角点　二次		
	△	四等三角点			———	基本多角点　三次		
	▽	図根三角点	ⓘ	基本多角点	▽	街区三角点、２級基準点		
					▼	街区多角点、３級基準点		

都市部官民境界基本多角点選点手簿

地籍図名	A^{12} 12-3	精度区分		点　数	0

選点状況

Scale=1500



地籍図名	A^{12} 12-4	精度区分		点　数	0

選点状況

Scale=1500



凡例								
	◇	電子基準点	▼	既設地籍図根三角点	———	基本多角点　一次	———	基本多角点　既設
	△	基本三角点	●	既設地籍図根多角点	———	基本多角点　二次		
	△	四等三角点			———	基本多角点　三次		
	▽	図根三角点	◎	基本多角点	▽	街区三角点、２級基準点		
					▼	街区多角点、３級基準点		

都市部官民境界基本多角点選点手簿

地籍図名	A[12] 13-3	精度区分		点　数	0
選点状況					

Scale=1500



地籍図名	A[12] 13-4	精度区分		点　数	0
選点状況					

Scale=1500



凡例								
	◇	電子基準点	▼	既設地籍図根三角点	———	基本多角点　一次	———	基本多角点　既設
	△	基本三角点	●	既設地籍図根多角点	———	基本多角点　二次		
	△	四等三角点			———	基本多角点　三次		
	▽	図根三角点	①	基本多角点	▽	街区三角点、２級基準点		
					▼	街区多角点、３級基準点		

都市部官民境界基本多角点選点手簿

地籍図名	A^{12} 14-3	精度区分		点　数	0

選点状況

Scale=1500



地籍図名	A^{12} 14-4	精度区分		点　数	0

選点状況

Scale=1500



凡例								
	◇	電子基準点	▼	既設地籍図根三角点	———	基本多角点　一次	———	基本多角点　既設
	△	基本三角点	●	既設地籍図根多角点	———	基本多角点　二次		
	△	四等三角点			———	基本多角点　三次		
	▽	図根三角点	ⓘ	基本多角点	▽	街区三角点、２級基準点		
					▼	街区多角点、３級基準点		

都市部官民境界基本多角点選点手簿

地籍図名	A^{12} 15-3	精度区分		点　数	0
選点状況					

Scale=1500



地籍図名	A^{12} 15-4	精度区分		点　数	0
選点状況					

Scale=1500



凡例									
	◇	電子基準点	▼	既設地籍図根三角点	———	基本多角点　一次	———	基本多角点　既設
	△	基本三角点	●	既設地籍図根多角点	———	基本多角点　二次		
	△	四等三角点			———	基本多角点　三次		
	▽	図根三角点	ⓘ	基本多角点	▽	街区三角点、２級基準点		
					▼	街区多角点、３級基準点		

都市部官民境界基本多角点選点手簿

地籍図名	A^{12} 24-2	精度区分		点　数	0

選点状況

Scale=1500



地籍図名	A^{12} 24-4	精度区分		点　数	0

選点状況

Scale=1500

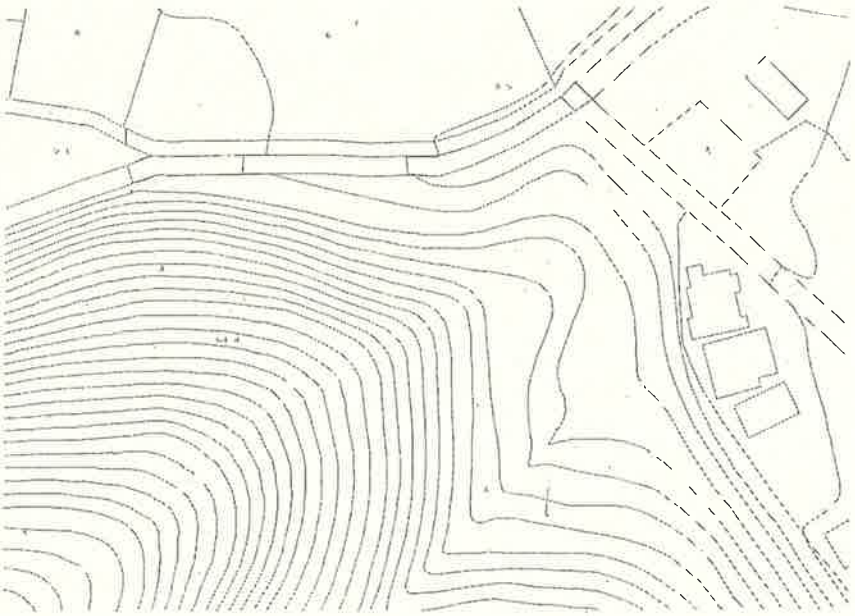

凡例									
	◇	電子基準点	▼	既設地籍図根三角点	———	基本多角点　一次	———	基本多角点　既設
	△	基本三角点	●	既設地籍図根多角点	———	基本多角点　二次		
	△	四等三角点			———	基本多角点　三次		
	▽	図根三角点	ⓘ	基本多角点	▽	街区三角点、２級基準点		
					▼	街区多角点、３級基準点		

都市部官民境界基本多角点選点手簿

地籍図名	A[12] 25-1	精度区分		点　数	0
選点状況					

Scale=1500

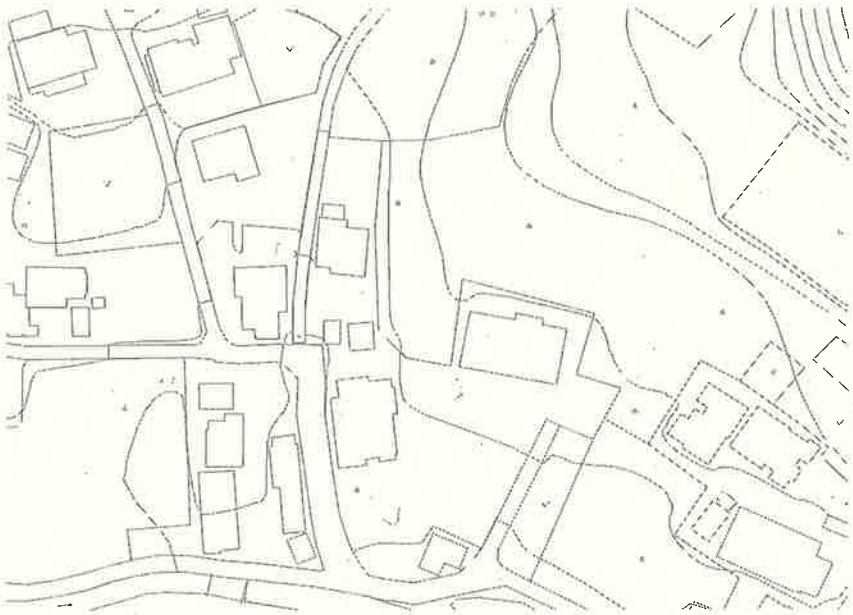

地籍図名	A[12] 25-2	精度区分		点　数	0
選点状況					

Scale=1500

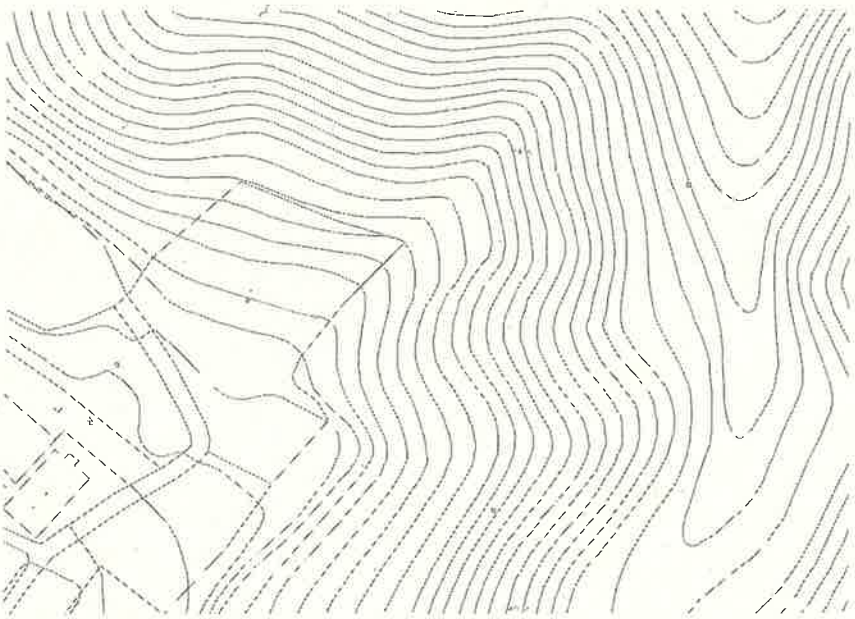

凡例								
	◇	電子基準点	▼	既設地籍図根三角点	———	基本多角点　一次	———	基本多角点　既設
	△	基本三角点	●	既設地籍図根多角点	———	基本多角点　二次		
	△	四等三角点			———	基本多角点　三次		
	▽	図根三角点	①	基本多角点	▽	街区三角点、２級基準点		
					▼	街区多角点、３級基準点		

都市部官民境界基本多角点選点手簿

地籍図名	A[12] 25-3	精度区分		点　数	0
選点状況					

Scale=1500

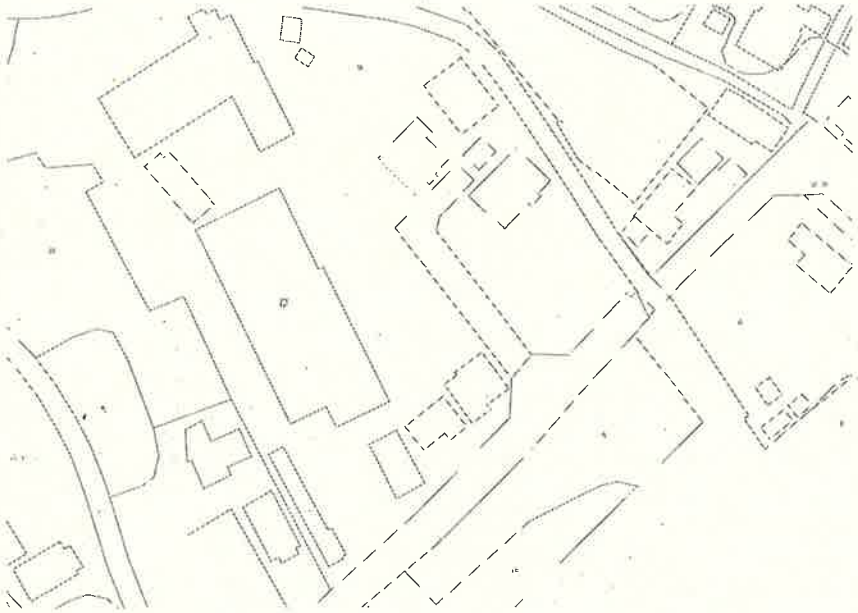

地籍図名	A[12] 25-4	精度区分		点　数	0
選点状況					

Scale=1500

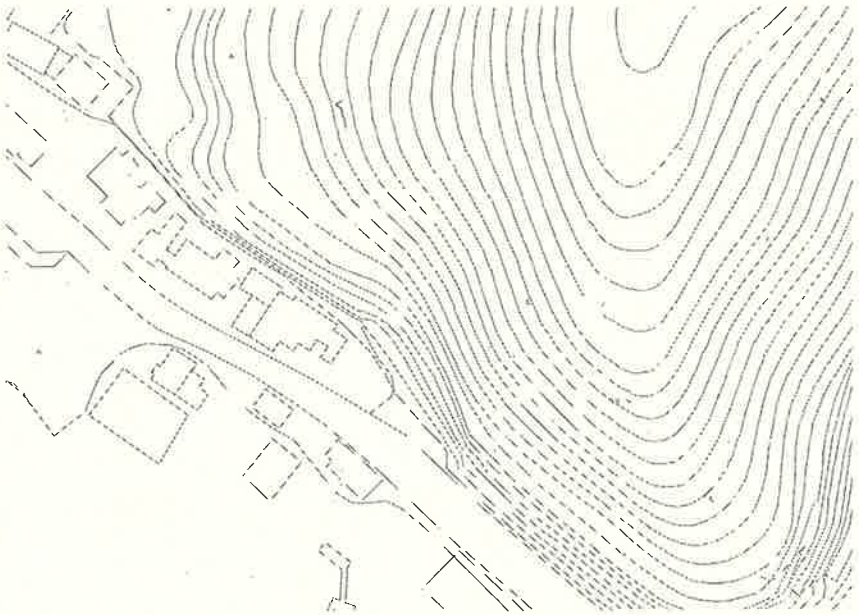

凡例									
	◇	電子基準点	▼	既設地籍図根三角点	———	基本多角点　一次	———	基本多角点　既設
	△	基本三角点	●	既設地籍図根多角点	———	基本多角点　二次		
	△	四等三角点			———	基本多角点　三次		
	▽	図根三角点	⊕	基本多角点	▽	街区三角点、２級基準点		
					▼	街区多角点、３級基準点		

都市部官民境界基本多角点選点手簿

地籍図名	A[12] 34-2	精度区分		点　数	0
選点状況					

Scale=1500



地籍図名	A[12] 34-4	精度区分		点　数	0
選点状況					

Scale=1500

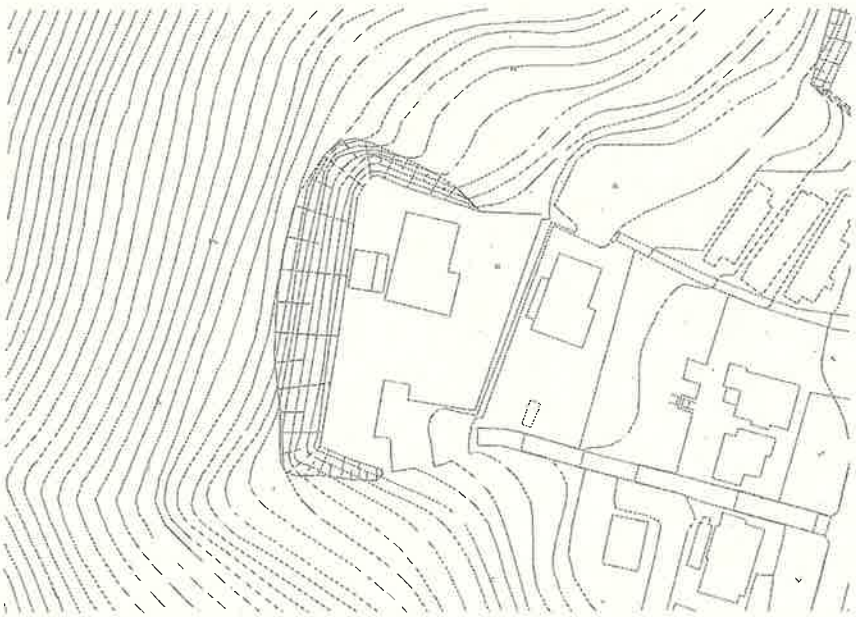

凡例								
	◇	電子基準点	▼	既設地籍図根三角点	———	基本多角点　一次	———	基本多角点　既設
	△	基本三角点	●	既設地籍図根多角点	———	基本多角点　二次		
	△	四等三角点			———	基本多角点　三次		
	▽	図根三角点	①	基本多角点	▽	街区三角点、２級基準点		
					▼	街区多角点、３級基準点		

都市部官民境界基本多角点選点手簿

地籍図名	A[12] 35-1	精度区分		点　数	0
選点状況					

Scale=1500

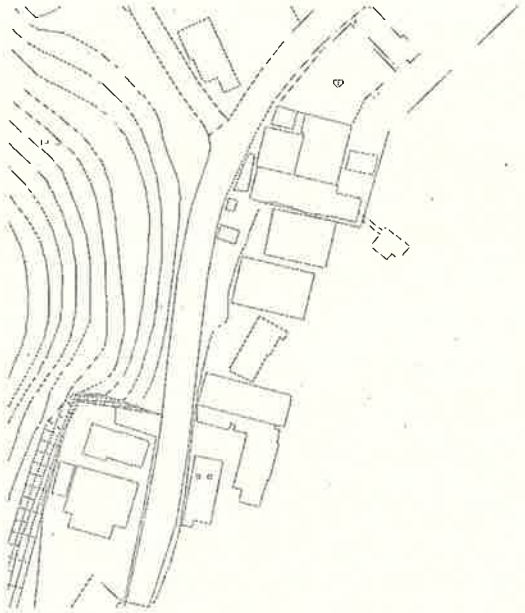

地籍図名	A[12] 35-3	精度区分		点　数	0
選点状況					

Scale=1500

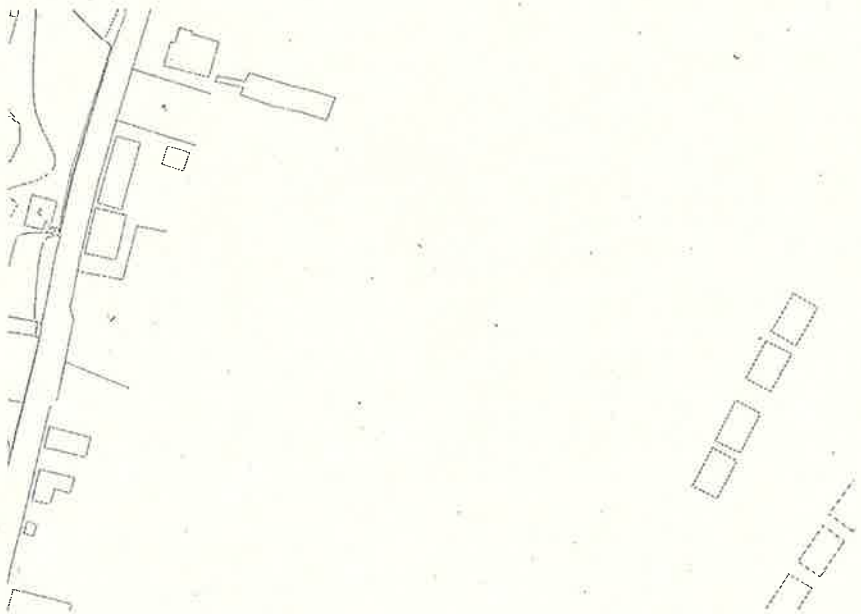

凡例								
	◇	電子基準点	▼	既設地籍図根三角点	———	基本多角点 一次	———	基本多角点 既設
	△	基本三角点	●	既設地籍図根多角点	———	基本多角点 二次		
	△	四等三角点			———	基本多角点 三次		
	▽	図根三角点	ⓘ	基本多角点	▽	街区三角点、２級基準点		
					▼	街区多角点、３級基準点		

都市部官民境界基本多角点選点手簿

地籍図名	A^{12} 43-4	精度区分		点　数	0
選点状況					

Scale=1500



地籍図名	A^{12} 44-2	精度区分		点　数	0
選点状況					

Scale=1500

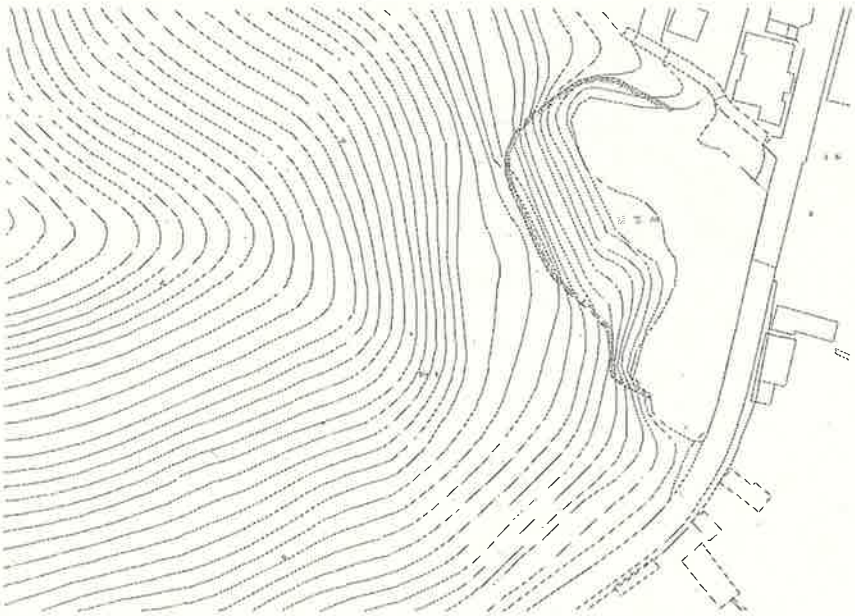

凡例									
	◇	電子基準点	▼	既設地籍図根三角点	———	基本多角点　一次	———	基本多角点　既設
	△	基本三角点	●	既設地籍図根多角点	———	基本多角点　二次		
	△	四等三角点			———	基本多角点　三次		
	▽	図根三角点	⊕	基本多角点	▽	街区三角点、２級基準点		
					▼	街区多角点、３級基準点		

都市部官民境界基本多角点選点手簿

地籍図名	A^{12} 44-3	精度区分		点　数	0
選点状況					

Scale=1500

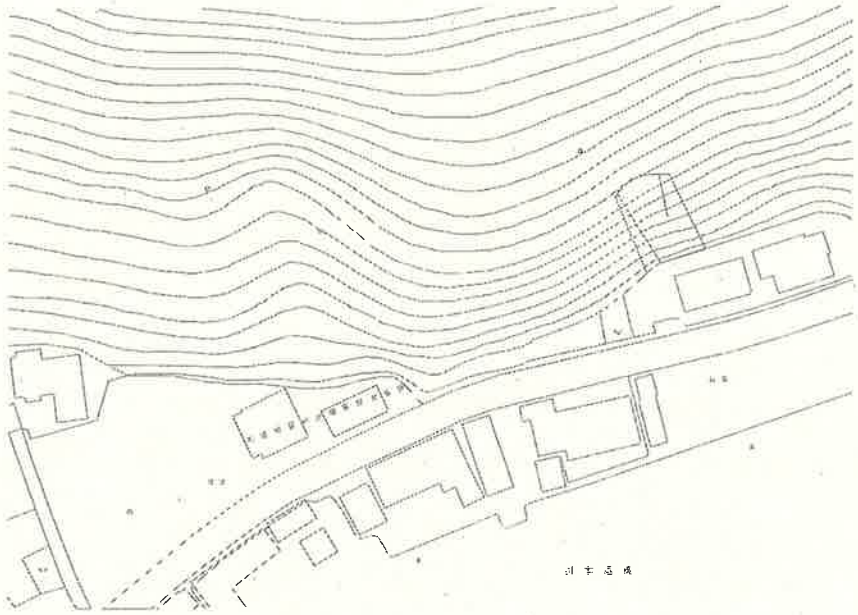

地籍図名	A^{12} 44-4	精度区分		点　数	0
選点状況					

Scale=1500

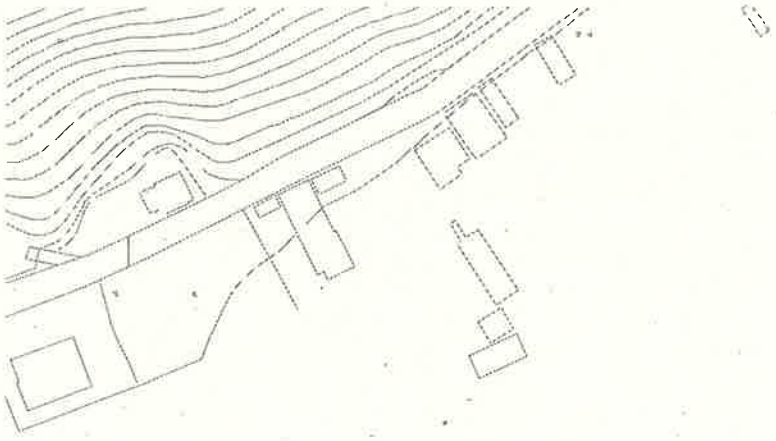

凡例								
	◇	電子基準点	▼	既設地籍図根三角点	———	基本多角点　一次	———	基本多角点　既設
	△	基本三角点	●	既設地籍図根多角点	———	基本多角点　二次		
	△	四等三角点			———	基本多角点　三次		
	▽	図根三角点	①	基本多角点	▽	街区三角点、２級基準点		
					▼	街区多角点、３級基準点		

都市部官民境界基本多角点選点手簿

地籍図名	A^{12} 45-1	精度区分		点　数	0
選点状況					

Scale=1500

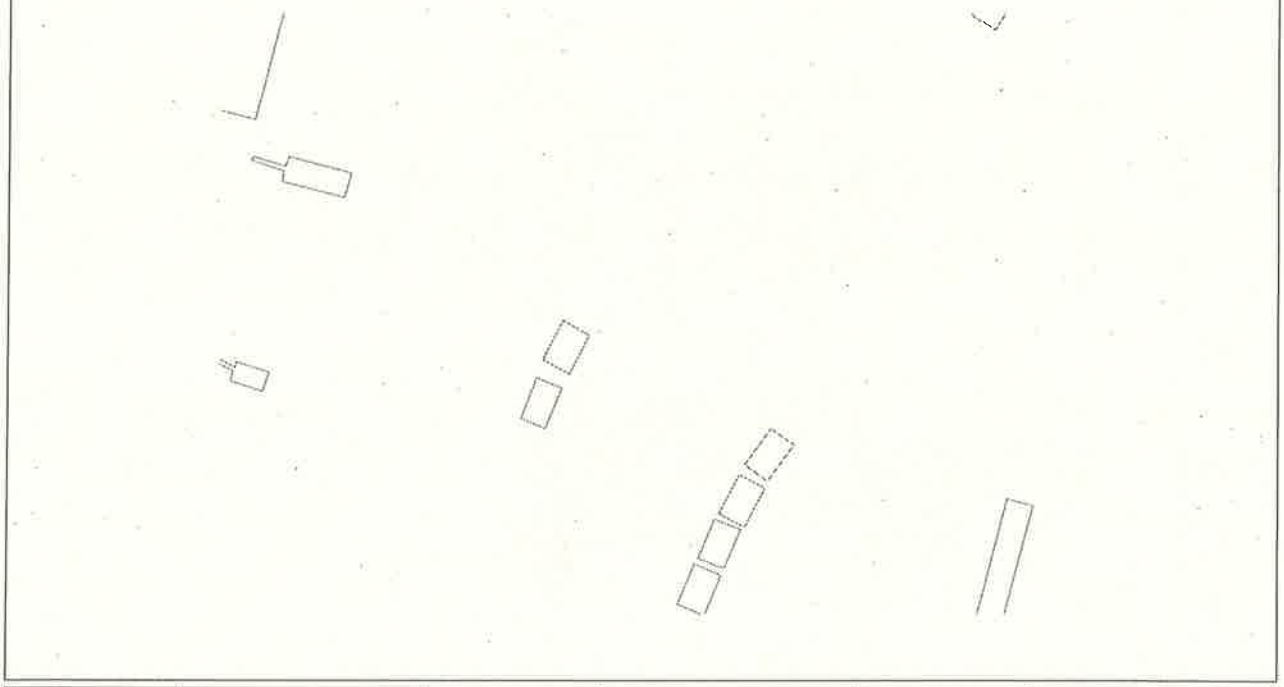

地籍図名	A^{12} 53-2	精度区分		点　数	0
選点状況					

Scale=1500



凡例								
	◇	電子基準点	▼	既設地籍図根三角点	―	基本多角点　一次	―	基本多角点　既設
	△	基本三角点	●	既設地籍図根多角点	―	基本多角点　二次		
	△	四等三角点			―	基本多角点　三次		
	▽	図根三角点	①	基本多角点	▽	街区三角点、２級基準点		
					▼	街区多角点、３級基準点		

都市部官民境界基本多角点選点手簿

地籍図名	A^{12} 53-4	精度区分		点　数	0
選点状況					

Scale=1500



地籍図名	A^{12} 54-1	精度区分		点　数	0
選点状況					

Scale=1500

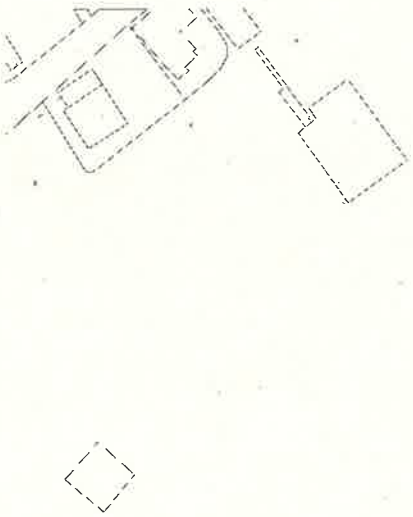

凡例									
	◇	電子基準点	▼	既設地籍図根三角点	———	基本多角点　一次	———	基本多角点　既設
	△	基本三角点	●	既設地籍図根多角点	———	基本多角点　二次		
	△	四等三角点			———	基本多角点　三次		
	▽	図根三角点	ⓘ	基本多角点	▽	街区三角点、２級基準点		
					▼	街区多角点、３級基準点		

都市部官民境界基本多角点選点手簿

地籍図名	A^{12} 54-2	精度区分		点　数	0
選点状況					

Scale=1500

地籍図名	A^{12} 54-4	精度区分		点　数	0
選点状況					

Scale=1500

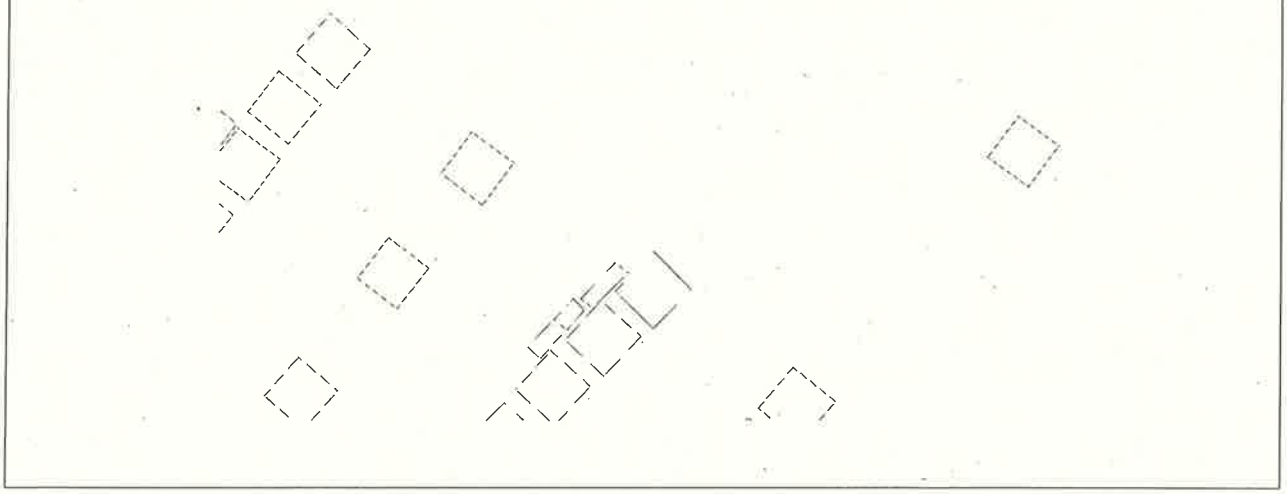

凡例									
	◇	電子基準点	▼	既設地籍図根三角点	———	基本多角点　一次	———	基本多角点　既設
	△	基本三角点	●	既設地籍図根多角点	———	基本多角点　二次		
	△	四等三角点			———	基本多角点　三次		
	▽	図根三角点	⊕	基本多角点	▽	街区三角点、２級基準点		
					▼	街区多角点、３級基準点		

都市部官民境界基本多角点選点手簿

地籍図名	A[12] 55-3	精度区分		点　数	0
選点状況					

Scale=1500

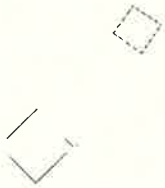

地籍図名	A[12] 55-4	精度区分		点　数	0
選点状況					

Scale=1500

凡例								
	◇	電子基準点	▼	既設地籍図根三角点	——	基本多角点　一次	——	基本多角点　既設
	△	基本三角点	●	既設地籍図根多角点	——	基本多角点　二次		
	△	四等三角点			——	基本多角点　三次		
	▽	図根三角点	⊕	基本多角点	▽	街区三角点、２級基準点		
					▼	街区多角点、３級基準点		

都市部官民境界基本多角点選点手簿

地籍図名	B^{12} 11-1	精度区分		点　数	0
選点状況					

Scale=1500



地籍図名	B^{12} 11-2	精度区分		点　数	0
選点状況					

Scale=1500

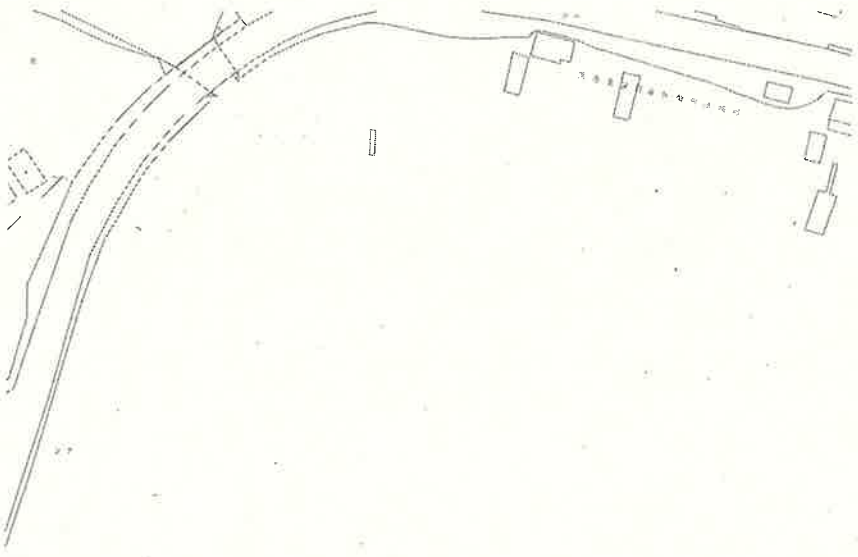

凡例									
	◇	電子基準点	▼	既設地籍図根三角点	———	基本多角点　一次	———	基本多角点　既設
	△	基本三角点	●	既設地籍図根多角点	———	基本多角点　二次		
	△	四等三角点			———	基本多角点　三次		
	▽	図根三角点	⊕	基本多角点	▽	街区三角点、２級基準点		
					▼	街区多角点、３級基準点		

都市部官民境界基本多角点選点手簿

地籍図名	B^{12} 11-3	精度区分		点　数	0

選点状況

Scale=1500

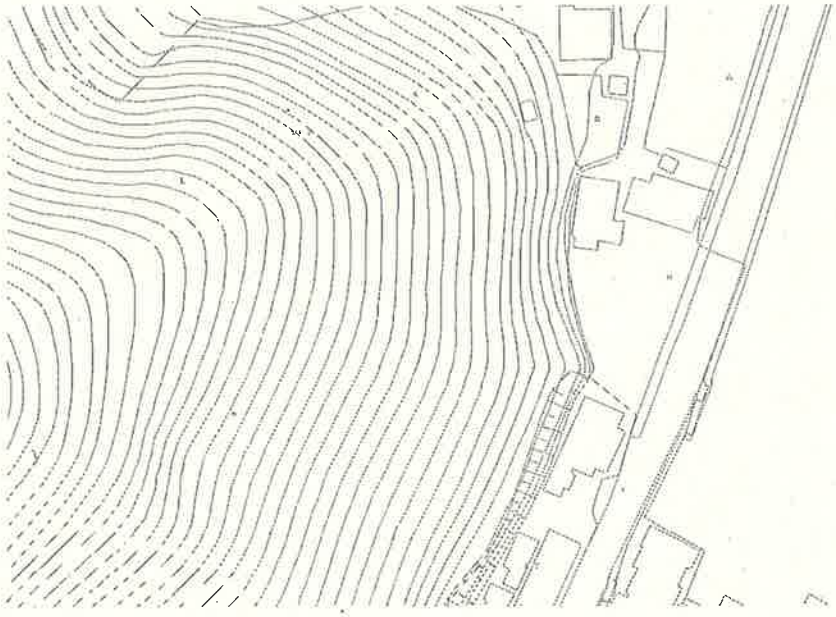

地籍図名	B^{12} 11-4	精度区分		点　数	0

選点状況

Scale=1500

凡例								
	◇	電子基準点	▼	既設地籍図根三角点	———	基本多角点　一次	———	基本多角点　既設
	△	基本三角点	●	既設地籍図根多角点	———	基本多角点　二次		
	△	四等三角点			———	基本多角点　三次		
	▽	図根三角点	⊕	基本多角点	▽	街区三角点、２級基準点		
					▼	街区多角点、３級基準点		

都市部官民境界基本多角点選点手簿

地籍図名	B^{12} 12-1	精度区分		点　数	0

選点状況

Scale=1500

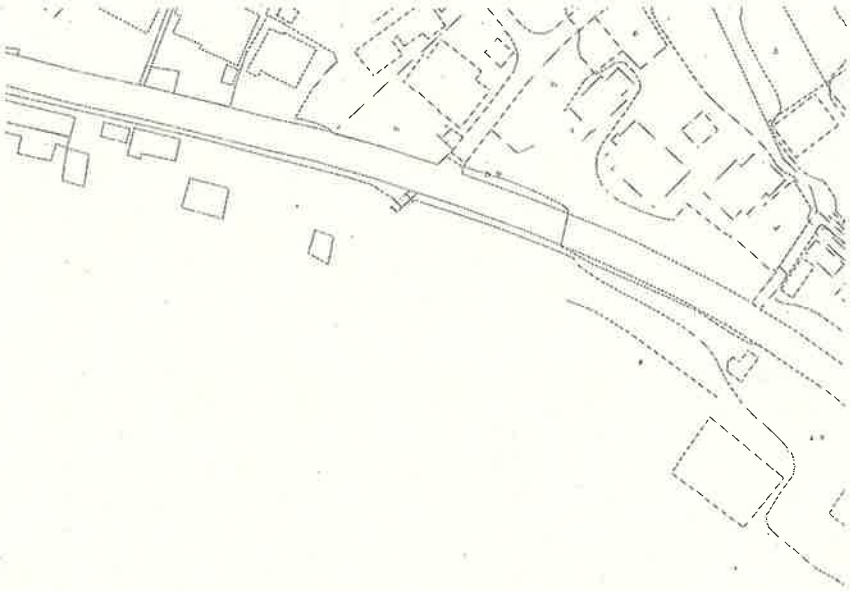

地籍図名	B^{12} 12-2	精度区分		点　数	0

選点状況

Scale=1500

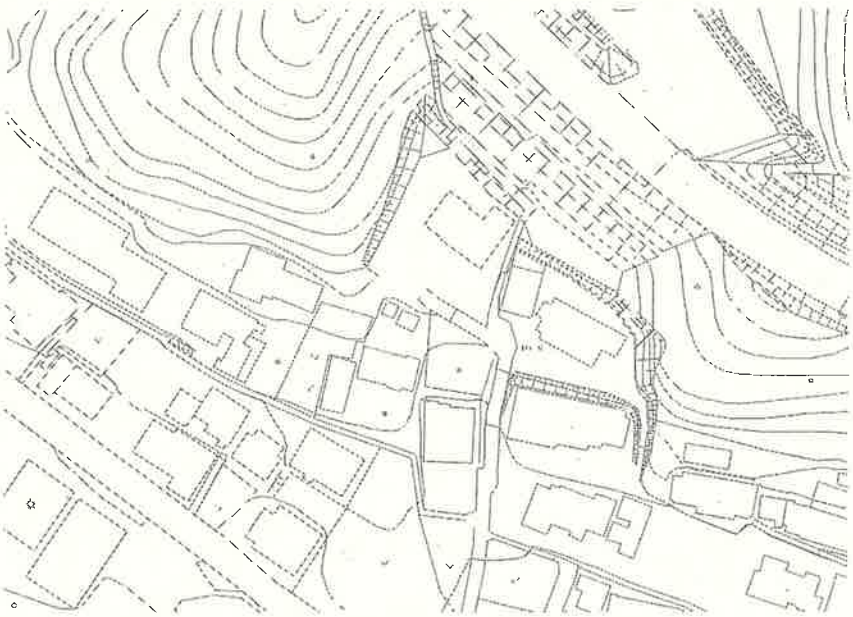

凡例									
	◇	電子基準点	▼	既設地籍図根三角点	———	基本多角点　一次	———	基本多角点　既設
	△	基本三角点	●	既設地籍図根多角点	———	基本多角点　二次		
	△	四等三角点			———	基本多角点　三次		
	▽	図根三角点	⊕	基本多角点	▽	街区三角点、２級基準点		
					▼	街区多角点、３級基準点		

都市部官民境界基本多角点選点手簿

地籍図名	B^{12} 12-3	精度区分		点　数	0
選点状況					

Scale=1500



地籍図名	B^{12} 12-4	精度区分		点　数	0
選点状況					

Scale=1500

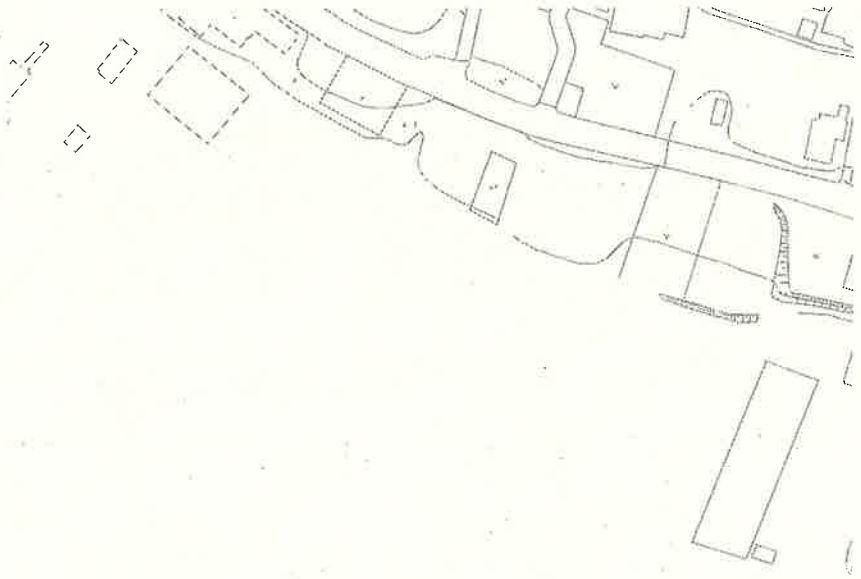

凡例									
	◇	電子基準点	▼	既設地籍図根三角点	———	基本多角点　一次	———	基本多角点　既設
	△	基本三角点	●	既設地籍図根多角点	———	基本多角点　二次		
	△	四等三角点			———	基本多角点　三次		
	▽	図根三角点	⊕	基本多角点	▽	街区三角点、２級基準点		
					▼	街区多角点、３級基準点		

都市部官民境界基本多角点選点手簿

地籍図名	B^{12} 13-1	精度区分		点　数	0
選点状況					

Scale=1500

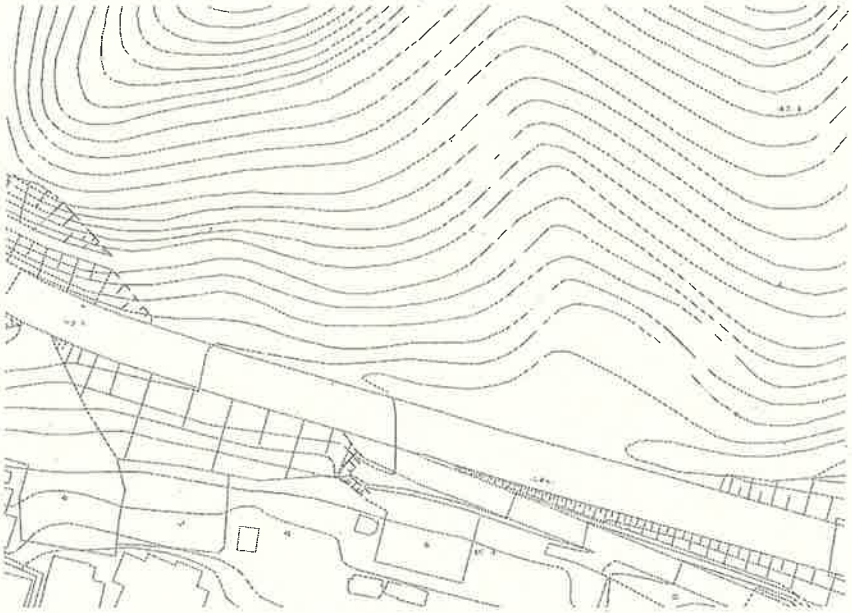

地籍図名	B^{12} 13-3	精度区分		点　数	0
選点状況					

Scale=1500

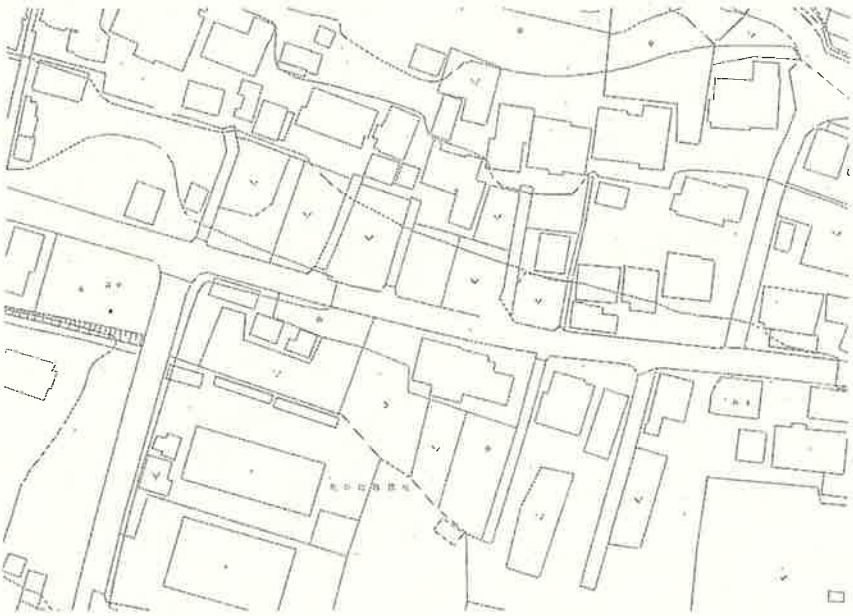

凡例									
	◇	電子基準点	▼	既設地籍図根三角点	———	基本多角点　一次	———	基本多角点　既設
	△	基本三角点	●	既設地籍図根多角点	———	基本多角点　二次		
	△	四等三角点			———	基本多角点　三次		
	▽	図根三角点	①	基本多角点	▽	街区三角点、２級基準点		
					▼	街区多角点、３級基準点		

都市部官民境界基本多角点選点手簿

地籍図名	B^{12} 13-4	精度区分		点　数	0
選点状況					

Scale=1500



地籍図名	B^{12} 14-3	精度区分		点　数	0
選点状況					

Scale=1500

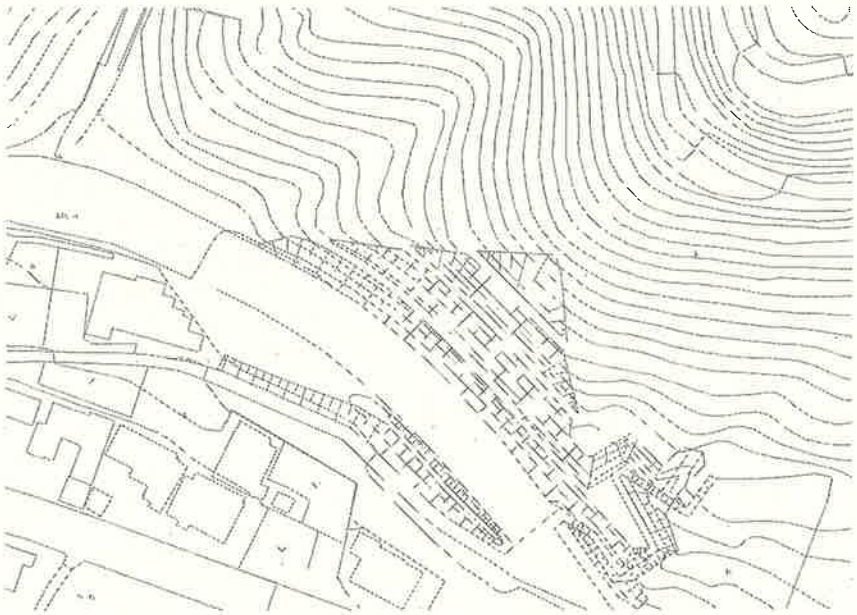

凡例									
	◇	電子基準点	▼	既設地籍図根三角点	———	基本多角点 一次	———	基本多角点 既設
	△	基本三角点	●	既設地籍図根多角点	———	基本多角点 二次		
	△	四等三角点			———	基本多角点 三次		
	▽	図根三角点	①	基本多角点	▽	街区三角点、２級基準点		
					▼	街区多角点、３級基準点		

都市部官民境界基本多角点選点手簿

地籍図名	B^{12} 14-4	精度区分		点　数	0

選点状況

Scale=1500

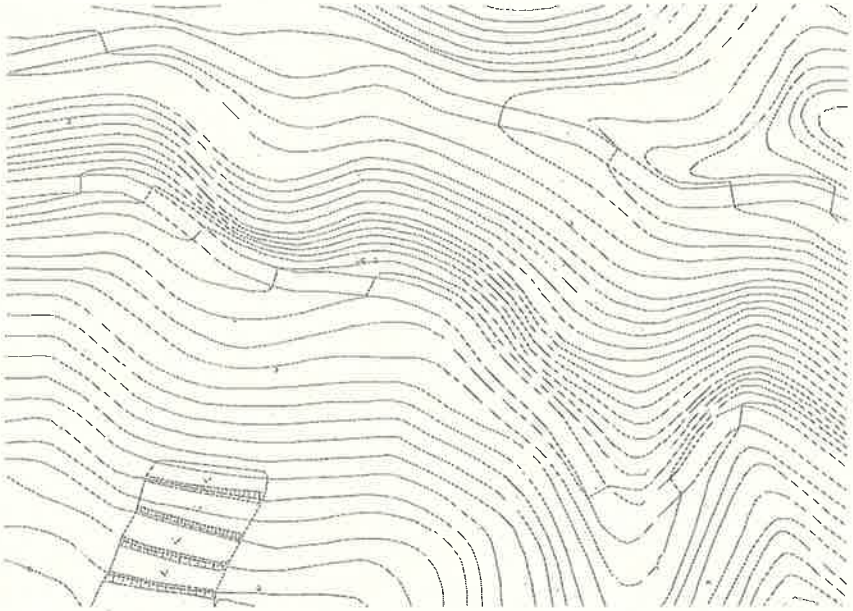

地籍図名	B^{12} 15-1	精度区分		点　数	0

選点状況

Scale=1500

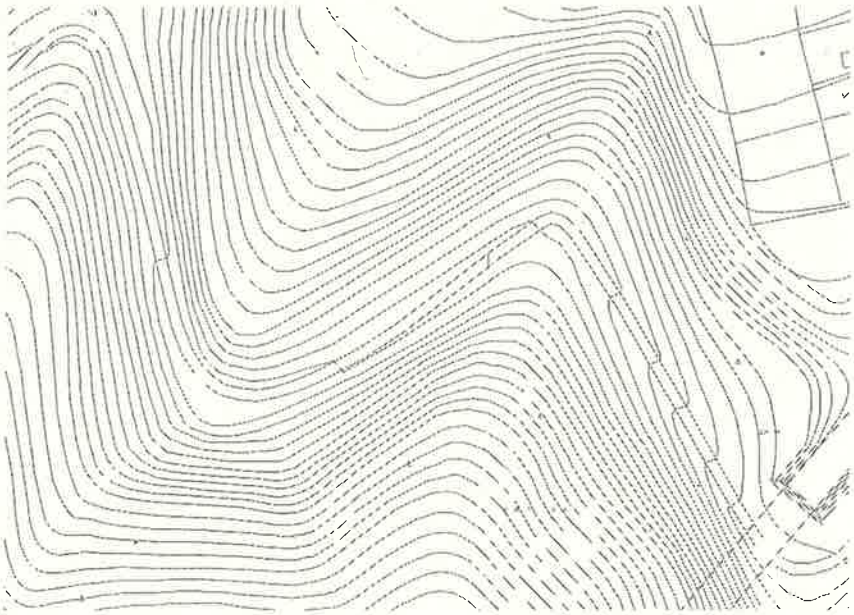

凡例									
	◇	電子基準点	▼	既設地籍図根三角点	———	基本多角点　一次	———	基本多角点　既設
	△	基本三角点	●	既設地籍図根多角点	———	基本多角点　二次		
	△	四等三角点			———	基本多角点　三次		
	▽	図根三角点	ⓘ	基本多角点	▽	街区三角点、２級基準点		
					▼	街区多角点、３級基準点		

都市部官民境界基本多角点選点手簿

地籍図名	B12 15-2	精度区分		点　数	0

選点状況

Scale=1500

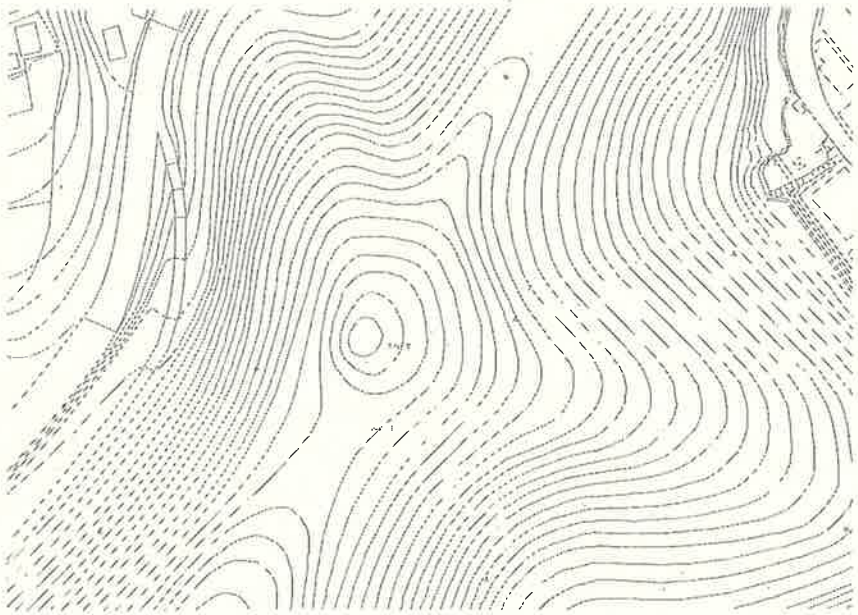

地籍図名	B12 15-3	精度区分		点　数	0

選点状況

Scale=1500

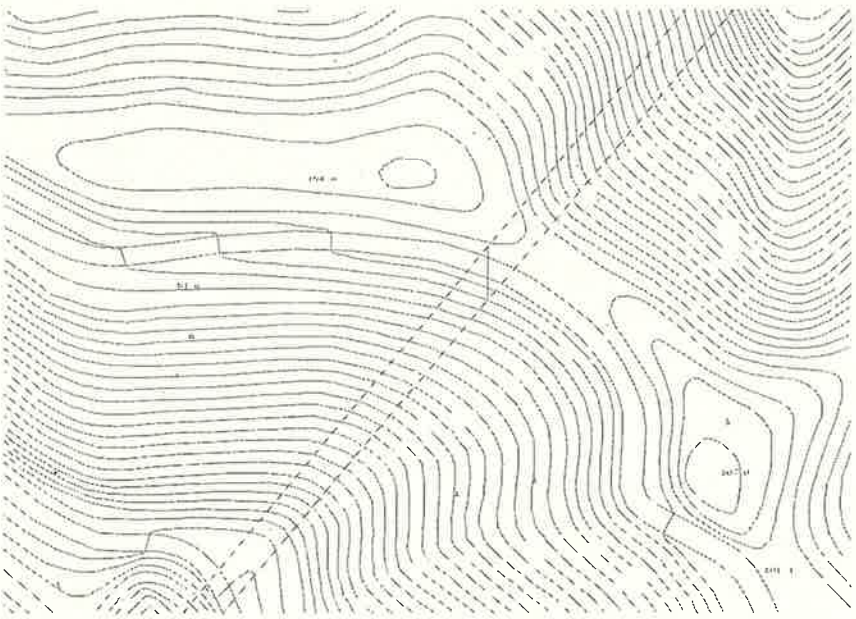

凡例								
	◇	電子基準点	▼	既設地籍図根三角点	———	基本多角点　一次	———	基本多角点　既設
	△	基本三角点	●	既設地籍図根多角点	———	基本多角点　二次		
	△	四等三角点			———	基本多角点　三次		
	▽	図根三角点	⊕	基本多角点	▽	街区三角点、２級基準点		
					▼	街区多角点、３級基準点		

都市部官民境界基本多角点選点手簿

地籍図名	B^{12} 15-4	精度区分		点　数	0
選点状況					

Scale=1500

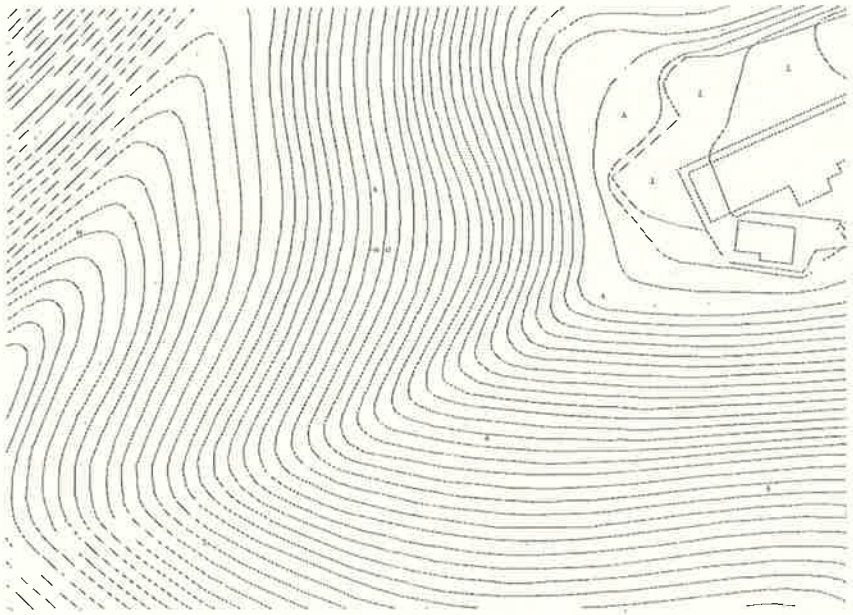

地籍図名	B^{12} 22-1	精度区分		点　数	0
選点状況					

Scale=1500



凡例								
	◇	電子基準点	▼	既設地籍図根三角点	——	基本多角点　一次	——	基本多角点　既設
	△	基本三角点	●	既設地籍図根多角点	——	基本多角点　二次		
	△	四等三角点			——	基本多角点　三次		
	▽	図根三角点	⊕	基本多角点	▽	街区三角点、２級基準点		
					▼	街区多角点、３級基準点		

都市部官民境界基本多角点選点手簿

地籍図名	B^{12} 22-2	精度区分		点　数	0
選点状況					

Scale=1500

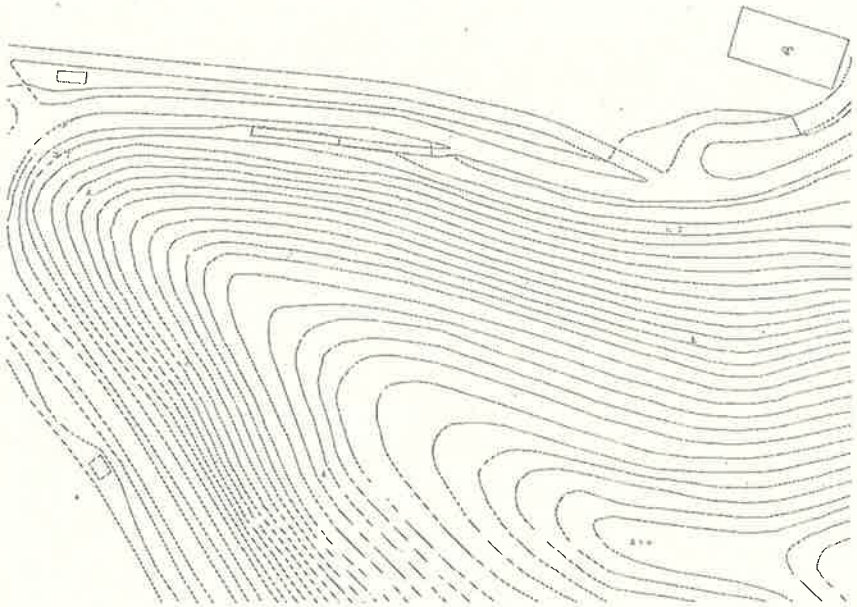

地籍図名	B^{12} 22-4	精度区分		点　数	0
選点状況					

Scale=1500

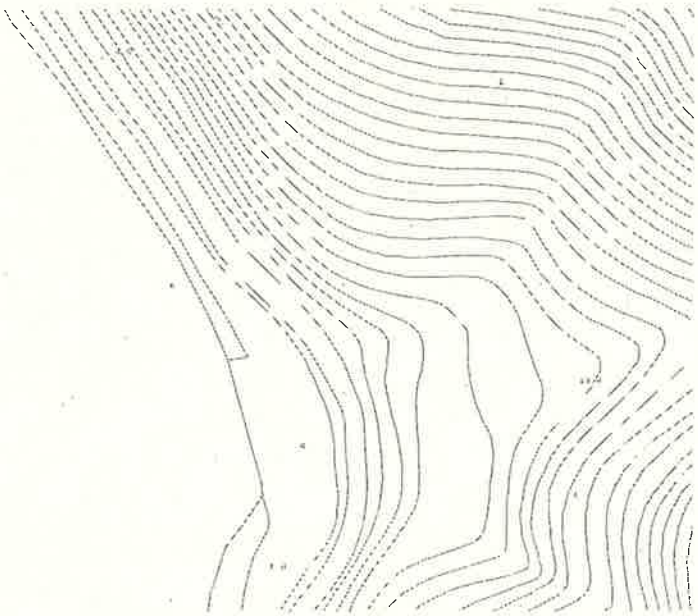

凡例								
	◇	電子基準点	▼	既設地籍図根三角点	———	基本多角点　一次	———	基本多角点　既設
	△	基本三角点	●	既設地籍図根多角点	———	基本多角点　二次		
	△	四等三角点			———	基本多角点　三次		
	▽	図根三角点	⊕	基本多角点	▽	街区三角点、２級基準点		
					▼	街区多角点、３級基準点		

都市部官民境界基本多角点選点手簿

地籍図名	B^{12} 23-1	精度区分		点　数	0
選点状況					

Scale=1500

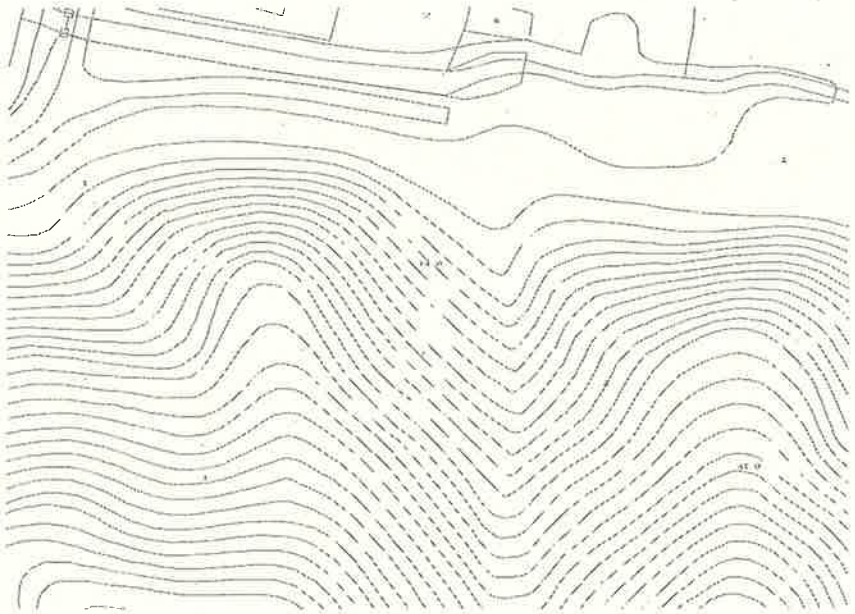

地籍図名	B^{12} 23-2	精度区分		点　数	0
選点状況					

Scale=1500

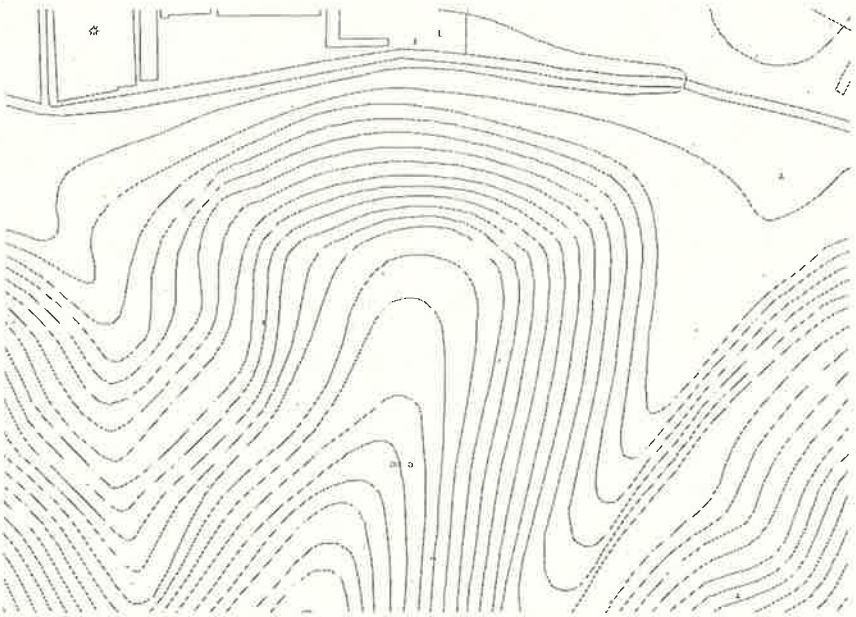

凡例								
	◇	電子基準点	▼	既設地籍図根三角点	———	基本多角点　一次	———	基本多角点　既設
	△	基本三角点	●	既設地籍図根多角点	———	基本多角点　二次		
	△	四等三角点			———	基本多角点　三次		
	▽	図根三角点	⊕	基本多角点	▽	街区三角点、２級基準点		
					▼	街区多角点、３級基準点		

都市部官民境界基本多角点選点手簿

地籍図名	B[12] 24-1	精度区分		点　数	0
選点状況					

Scale=1500

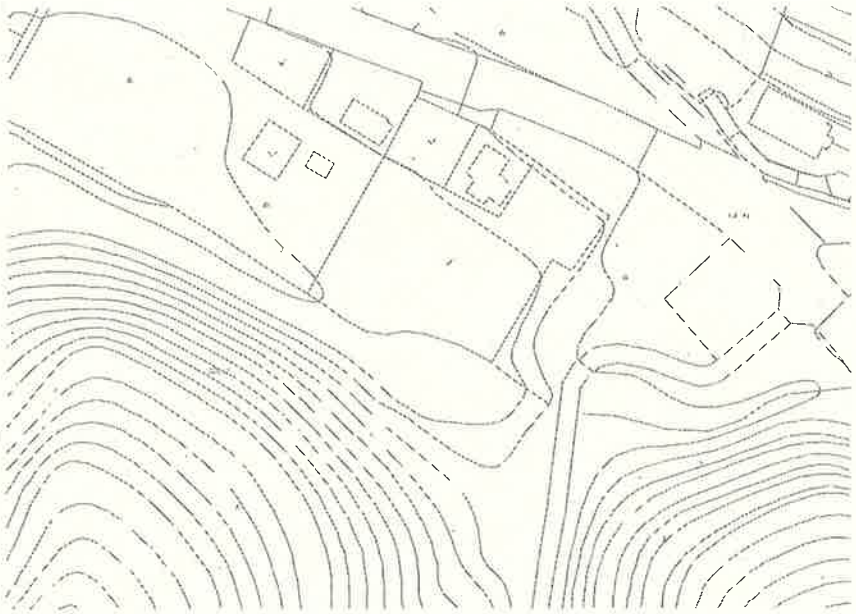

地籍図名	B[12] 24-2	精度区分		点　数	0
選点状況					

Scale=1500



凡例								
	◇	電子基準点	▼	既設地籍図根三角点	———	基本多角点　一次	———	基本多角点　既設
	△	基本三角点	●	既設地籍図根多角点	———	基本多角点　二次		
	△	四等三角点			———	基本多角点　三次		
	▽	図根三角点	⊕	基本多角点	▽	街区三角点、２級基準点		
					▼	街区多角点、３級基準点		

都市部官民境界基本多角点選点手簿

地籍図名	B^{12} 24-4	精度区分		点　数	0
選点状況					

Scale=1500

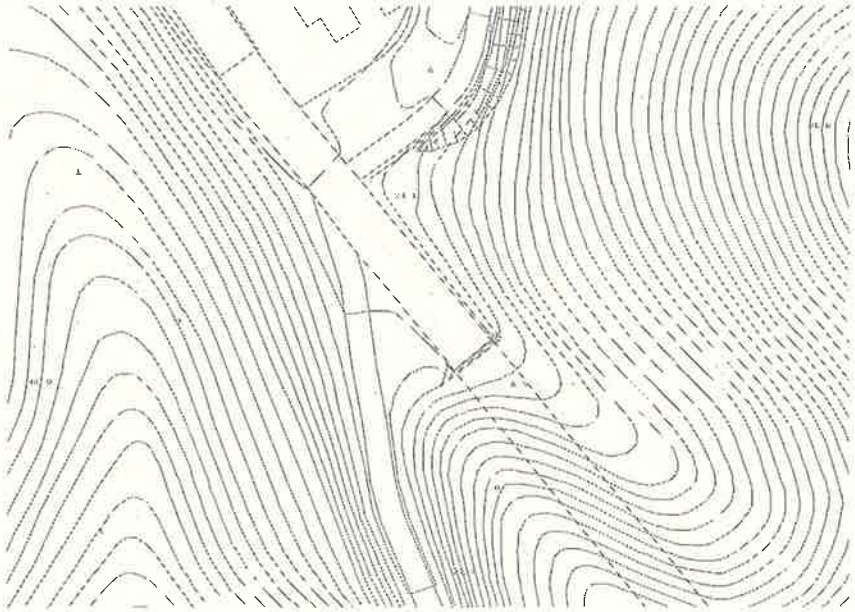

地籍図名	B^{12} 25-2	精度区分		点　数	0
選点状況					

Scale=1500



凡例											
	◇	電子基準点	▼	既設地籍図根三角点	———	基本多角点　一次	———	基本多角点　既設
	△	基本三角点	●	既設地籍図根多角点	———	基本多角点　二次		
	△	四等三角点			———	基本多角点　三次		
	▽	図根三角点	⊕	基本多角点	▽	街区三角点、２級基準点		
					▼	街区多角点、３級基準点		

都市部官民境界基本多角点選点手簿

地籍図名	B^{12} 25-4	精度区分		点　数	0
選点状況					

Scale=1500

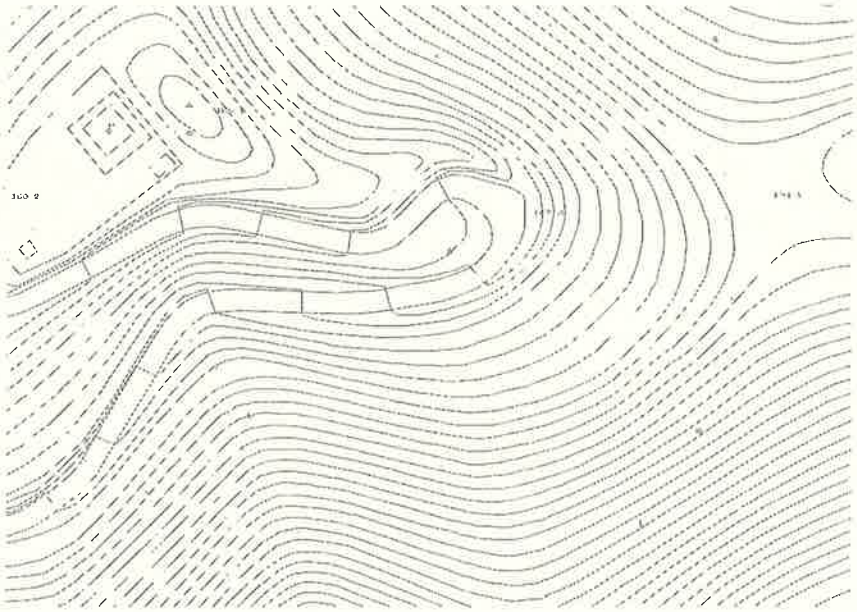

地籍図名	B^{12} 32-2	精度区分		点　数	0
選点状況					

Scale=1500

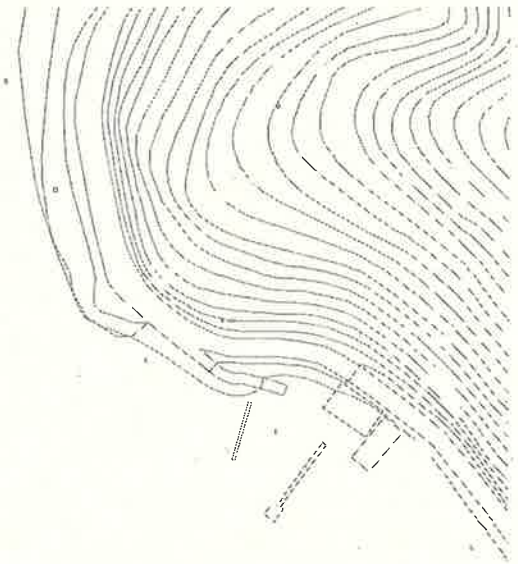

凡例									
	◇	電子基準点	▼	既設地籍図根三角点	———	基本多角点　一次	———	基本多角点　既設
	△	基本三角点	●	既設地籍図根多角点	———	基本多角点　二次		
	△	四等三角点			———	基本多角点　三次		
	▽	図根三角点	⊕	基本多角点	▽	街区三角点、２級基準点		
					▼	街区多角点、３級基準点		

都市部官民境界基本多角点選点手簿

地籍図名	B^{12} 32-4	精度区分		点　数	0
選点状況					

Scale=1500

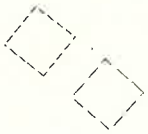

地籍図名	B^{12} 34-2	精度区分		点　数	0
選点状況					

Scale=1500

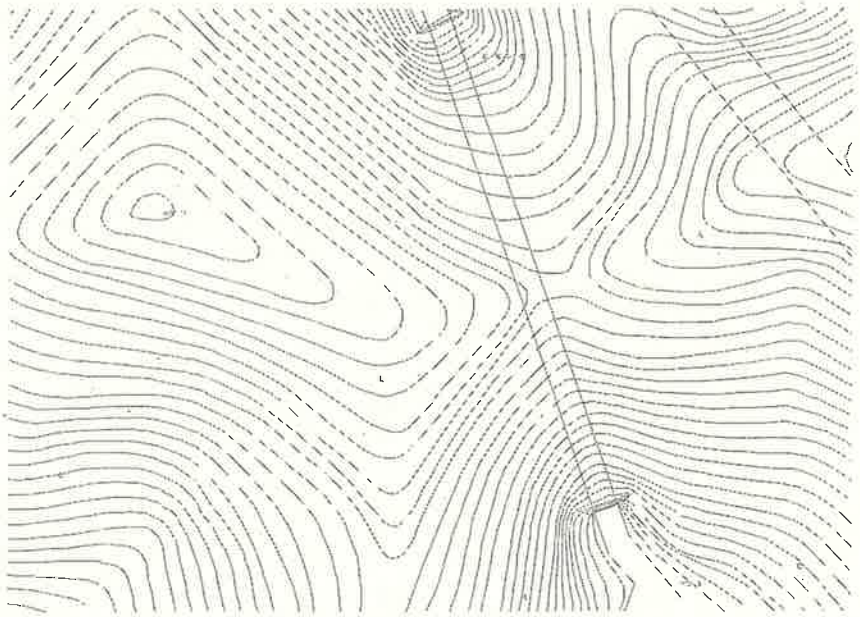

凡例								
	◇	電子基準点	▼	既設地籍図根三角点	———	基本多角点　一次	———	基本多角点　既設
	△	基本三角点	●	既設地籍図根多角点	———	基本多角点　二次		
	△	四等三角点			———	基本多角点　三次		
	▽	図根三角点	⊕	基本多角点	▽	街区三角点、２級基準点		
					▼	街区多角点、３級基準点		

都市部官民境界基本多角点選点手簿

地籍図名	B^{12} 35-1	精度区分		点　数	0

選点状況

Scale=1500



地籍図名	B^{12} 35-2	精度区分		点　数	0

選点状況

Scale=1500



凡例								
	◇	電子基準点	▼	既設地籍図根三角点	———	基本多角点 一次	———	基本多角点 既設
	△	基本三角点	●	既設地籍図根多角点	———	基本多角点 二次		
	△	四等三角点			———	基本多角点 三次		
	▽	図根三角点	ⓘ	基本多角点	▽	街区三角点、２級基準点		
					▼	街区多角点、３級基準点		

都市部官民境界基本多角点選点手簿

地籍図名	B^{12} 35-3	精度区分		点　数	0
選点状況					

Scale=1500



地籍図名	B^{12} 35-4	精度区分		点　数	0
選点状況					

Scale=1500

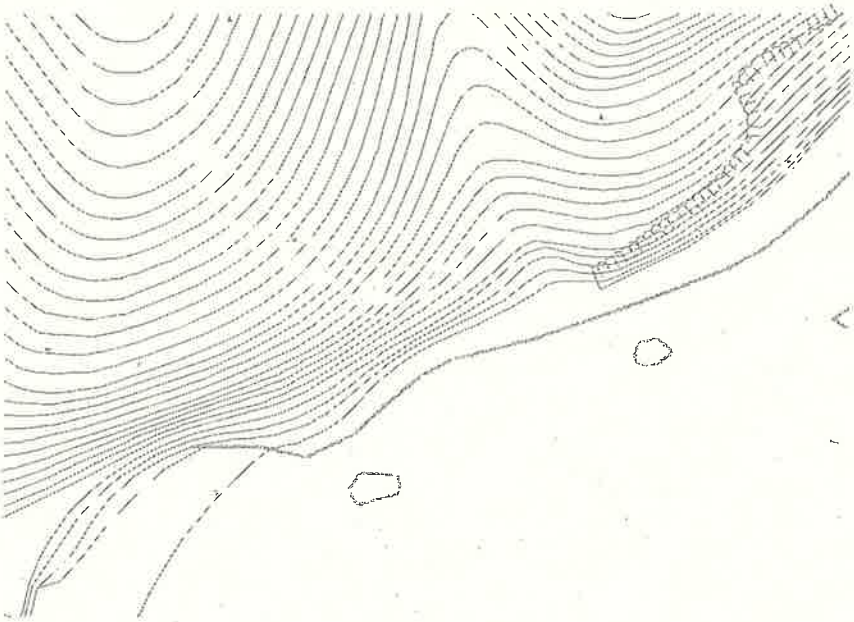

凡例									
	◇	電子基準点	▼	既設地籍図根三角点	———	基本多角点　一次	———	基本多角点　既設
	△	基本三角点	●	既設地籍図根多角点	———	基本多角点　二次		
	△	四等三角点			———	基本多角点　三次		
	▽	図根三角点	①	基本多角点	▽	街区三角点、２級基準点		
					▼	街区多角点、３級基準点		

都市部官民境界基本多角点選点手簿

地籍図名	B^{12} 42-1	精度区分		点　数	0
選点状況					

Scale=1500

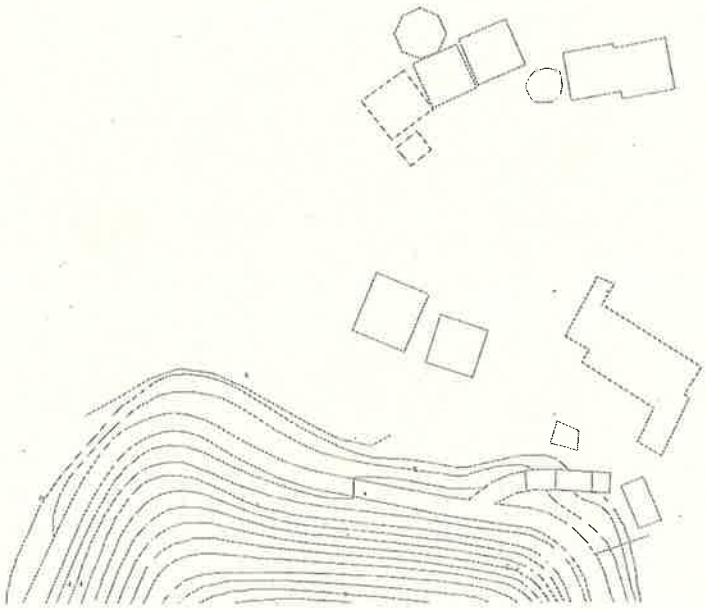

地籍図名	B^{12} 42-2	精度区分		点　数	0
選点状況					

Scale=1500

凡例								
	◇	電子基準点	▼	既設地籍図根三角点	——	基本多角点　一次	——	基本多角点　既設
	△	基本三角点	●	既設地籍図根多角点	——	基本多角点　二次		
	△	四等三角点			——	基本多角点　三次		
	▽	図根三角点	⊕	基本多角点	▽	街区三角点、２級基準点		
					▼	街区多角点、３級基準点		

都市部官民境界基本多角点選点手簿

地籍図名	B^{12} 42-3	精度区分		点　数	0
選点状況					

Scale=1500

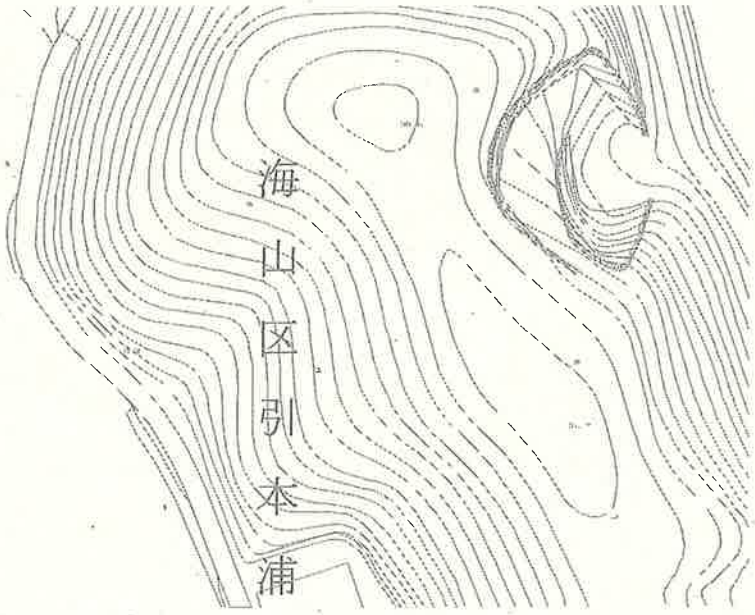

地籍図名	B^{12} 43-4	精度区分		点　数	0
選点状況					

Scale=1500

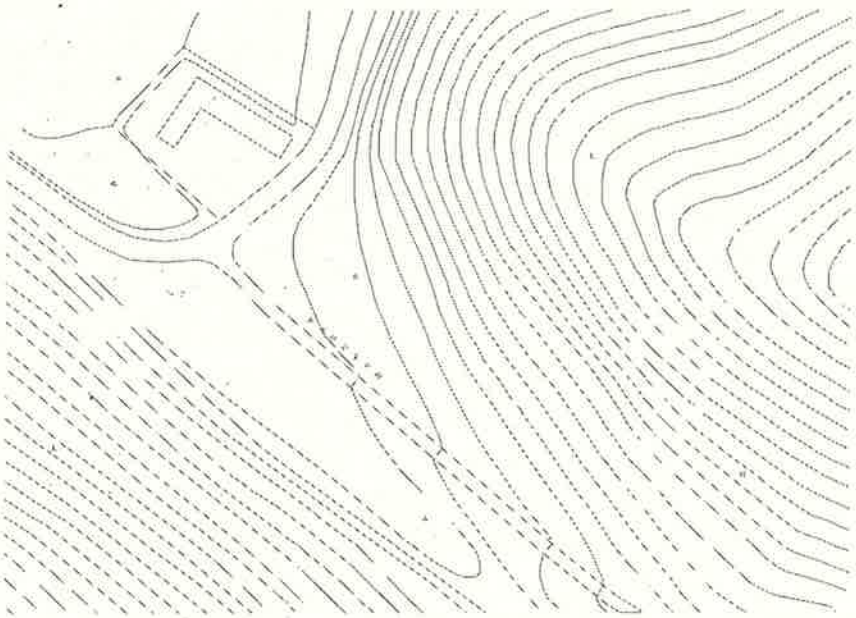

凡例								
	◇	電子基準点	▼	既設地籍図根三角点	——	基本多角点　一次	——	基本多角点　既設
	△	基本三角点	●	既設地籍図根多角点	——	基本多角点　二次		
	△	四等三角点			——	基本多角点　三次		
	▽	図根三角点	①	基本多角点	▽	街区三角点、２級基準点		
					▼	街区多角点、３級基準点		

都市部官民境界基本多角点選点手簿

地籍図名	B^{12} 44-2	精度区分		点　数	0
選点状況					

Scale=1500

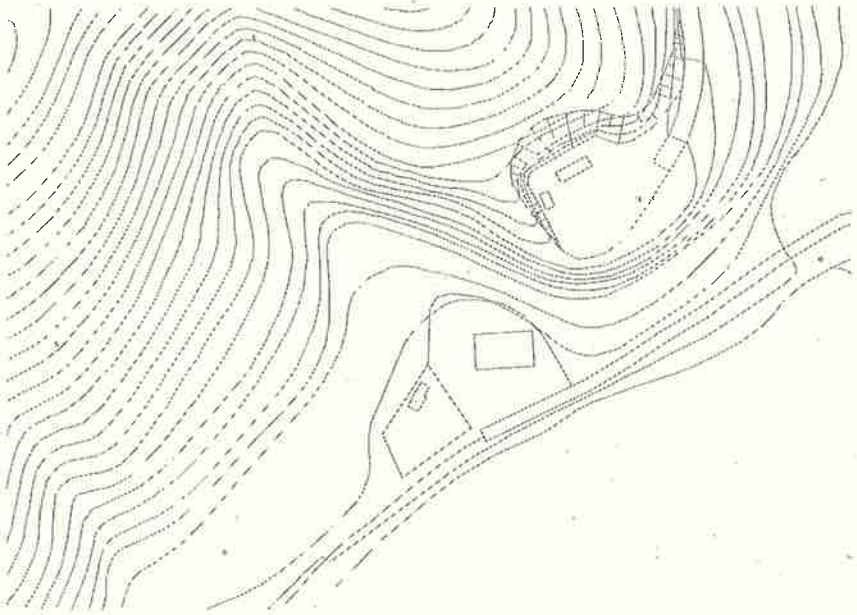

地籍図名	B^{12} 44-3	精度区分		点　数	0
選点状況					

Scale=1500



凡例									
	◇	電子基準点	▼	既設地籍図根三角点	———	基本多角点　一次	———	基本多角点　既設
	△	基本三角点	●	既設地籍図根多角点	———	基本多角点　二次		
	△	四等三角点			———	基本多角点　三次		
	▽	図根三角点	⊕	基本多角点	▽	街区三角点、２級基準点		
					▼	街区多角点、３級基準点		

都市部官民境界基本多角点選点手簿

地籍図名	B^{12} 44-4	精度区分		点　数	0
選点状況					

Scale=1500

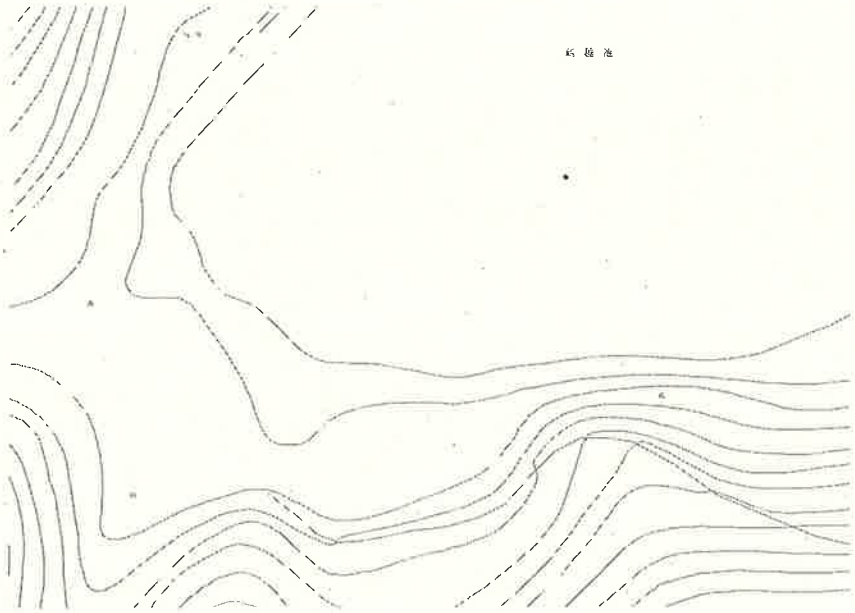

地籍図名	B^{12} 45-1	精度区分		点　数	0
選点状況					

Scale=1500

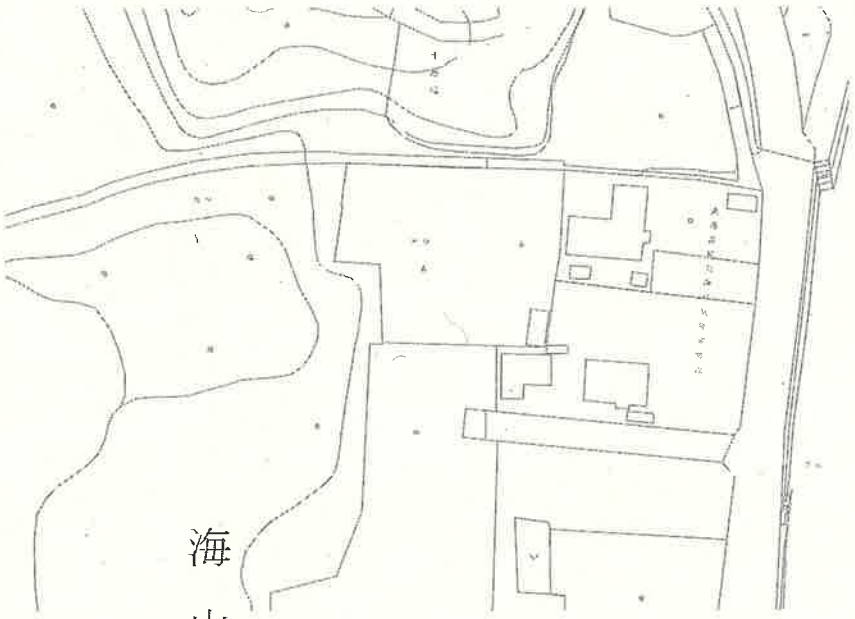

区

凡例									
	◇	電子基準点	▼	既設地籍図根三角点	———	基本多角点　一次	———	基本多角点　既設
	△	基本三角点	●	既設地籍図根多角点	———	基本多角点　二次		
	△	四等三角点			———	基本多角点　三次		
	▽	図根三角点	①	基本多角点	▽	街区三角点、２級基準点		
					▼	街区多角点、３級基準点		

用

都市部官民境界基本多角点選点手簿

地籍図名	B[12] 45-2	精度区分		点　数	0
選点状況					

Scale=1500



地籍図名	B[12] 45-3	精度区分		点　数	0
選点状況					

Scale=1500

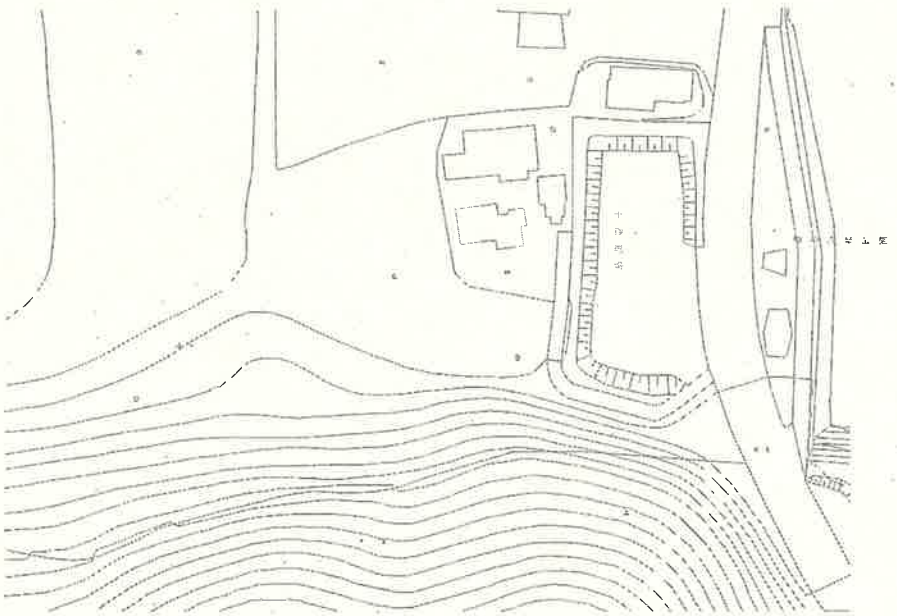

凡例								
	◇	電子基準点	▼	既設地籍図根三角点	———	基本多角点　一次	———	基本多角点　既設
	△	基本三角点	●	既設地籍図根多角点	———	基本多角点　二次		
	△	四等三角点			———	基本多角点　三次		
	▽	図根三角点	①	基本多角点	▽	街区三角点、２級基準点		
					▼	街区多角点、３級基準点		

都市部官民境界基本多角点選点手簿

地籍図名	B^{12} 45-4	精度区分		点　数	0

選点状況

Scale=1500



地籍図名	B^{12} 51-3	精度区分		点　数	0

選点状況

Scale=1500

凡例								
	◇	電子基準点	▼	既設地籍図根三角点	——	基本多角点　一次	——	基本多角点　既設
	△	基本三角点	●	既設地籍図根多角点	——	基本多角点　二次		
	△	四等三角点			——	基本多角点　三次		
	▽	図根三角点	⊕	基本多角点	▽	街区三角点、２級基準点		
					▼	街区多角点、３級基準点		

都市部官民境界基本多角点選点手簿

地籍図名	B^{12} 51-4	精度区分		点　数	0
選点状況					

Scale=1500

地籍図名	B^{12} 52-1	精度区分		点　数	0
選点状況					

Scale=1500



凡例								
	◇	電子基準点	▼	既設地籍図根三角点	———	基本多角点　一次	———	基本多角点　既設
	△	基本三角点	●	既設地籍図根多角点	———	基本多角点　二次		
	△	四等三角点			———	基本多角点　三次		
	▽	図根三角点	ⓘ	基本多角点	▽	街区三角点、２級基準点		
					▼	街区多角点、３級基準点		

都市部官民境界基本多角点選点手簿

地籍図名	B^{12} 52-3	精度区分		点　数	0
選点状況					

Scale=1500

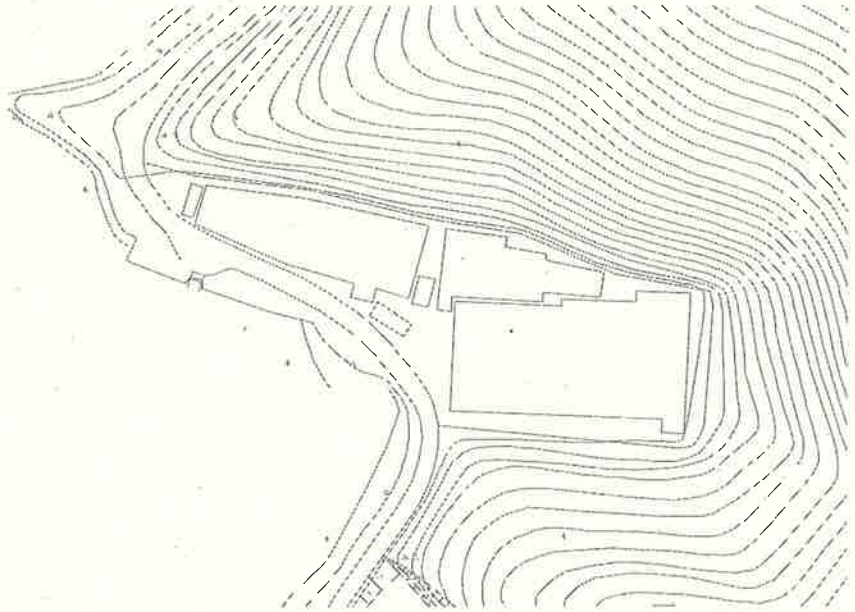

地籍図名	B^{12} 52-4	精度区分		点　数	0
選点状況					

Scale=1500

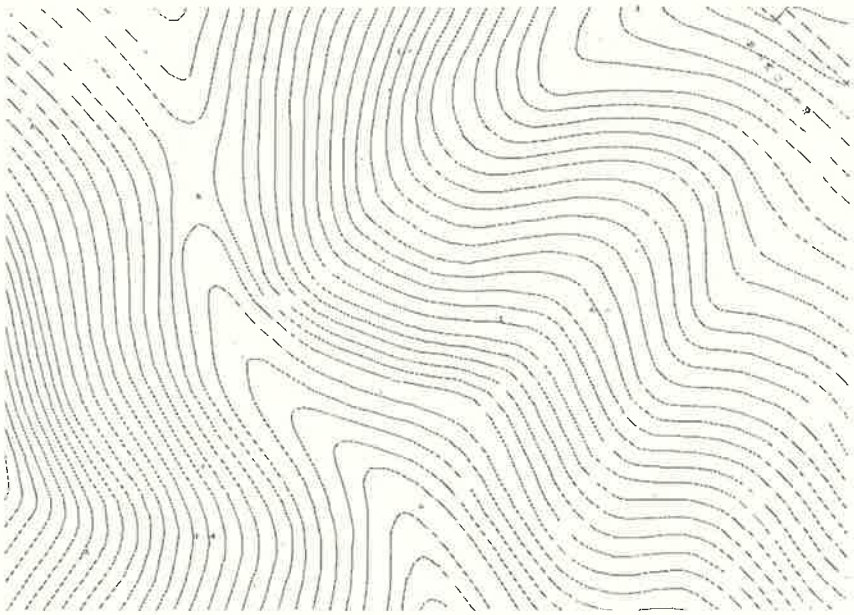

凡例								
	◇	電子基準点	▼	既設地籍図根三角点	———	基本多角点　一次	———	基本多角点　既設
	△	基本三角点	●	既設地籍図根多角点	———	基本多角点　二次		
	△	四等三角点			———	基本多角点　三次		
	▽	図根三角点	ⓘ	基本多角点	▽	街区三角点、２級基準点		
					▼	街区多角点、３級基準点		

都市部官民境界基本多角点選点手簿

地籍図名	B^{12} 53-1	精度区分		点　数	0

選点状況

Scale=1500

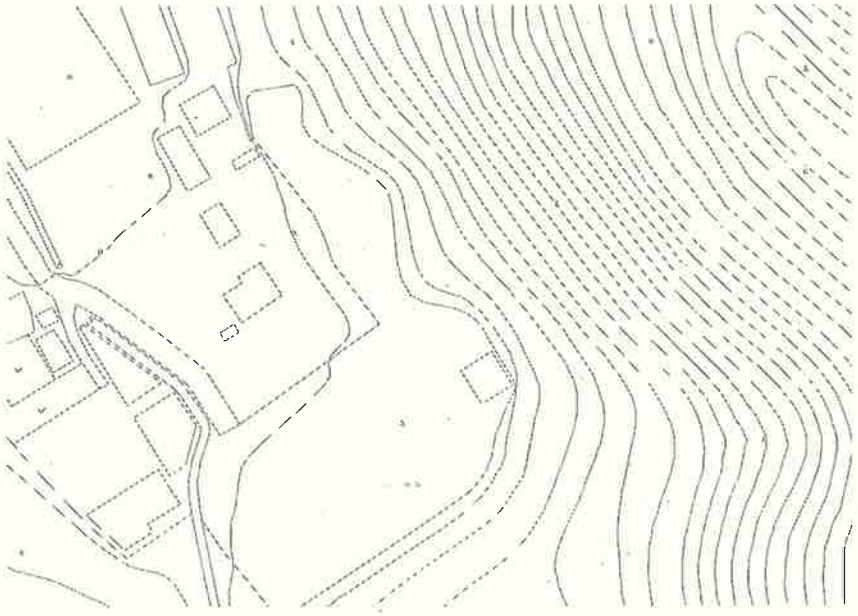

地籍図名	B^{12} 53-2	精度区分		点　数	0

選点状況

Scale=1500



凡例								
	◇	電子基準点	▼	既設地籍図根三角点	——	基本多角点　一次	——	基本多角点　既設
	△	基本三角点	●	既設地籍図根多角点	——	基本多角点　二次		
	△	四等三角点			——	基本多角点　三次		
	▽	図根三角点	ⓘ	基本多角点	▽	街区三角点、２級基準点		
					▼	街区多角点、３級基準点		

都市部官民境界基本多角点選点手簿

地籍図名	B12 53-3	精度区分		点　数	0
選点状況					

Scale=1500



地籍図名	B12 54-2	精度区分		点　数	0
選点状況					

Scale=1500



凡例								
	◇	電子基準点	▼	既設地籍図根三角点	———	基本多角点　一次	———	基本多角点　既設
	△	基本三角点	●	既設地籍図根多角点	———	基本多角点　二次		
	△	四等三角点			———	基本多角点　三次		
	▽	図根三角点	①	基本多角点	▽	街区三角点、２級基準点		
					▼	街区多角点、３級基準点		

都市部官民境界基本多角点選点手簿

地籍図名	B^{12} 54-4	精度区分		点　数	0
選点状況					

Scale=1500

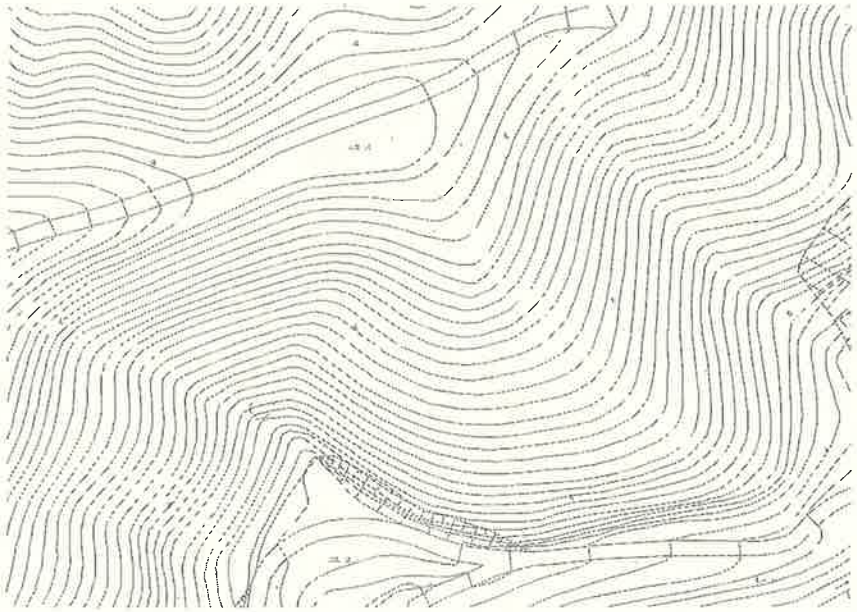

地籍図名	B^{12} 55-1	精度区分		点　数	0
選点状況					

Scale=1500

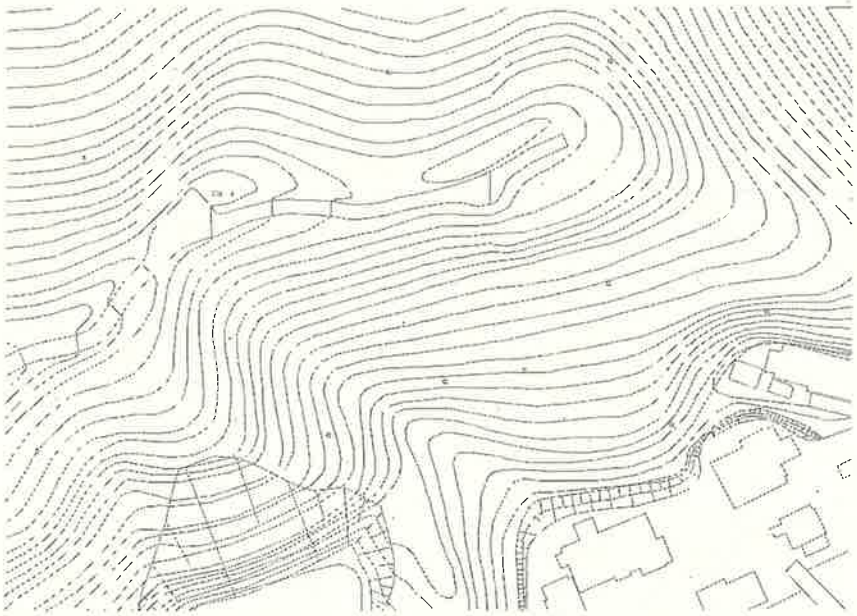

凡例								
	◇	電子基準点	▼	既設地籍図根三角点	———	基本多角点　一次	———	基本多角点　既設
	△	基本三角点	●	既設地籍図根多角点	———	基本多角点　二次		
	△	四等三角点			———	基本多角点　三次		
	▽	図根三角点	⊕	基本多角点	▽	街区三角点、２級基準点		
					▼	街区多角点、３級基準点		

都市部官民境界基本多角点選点手簿

地籍図名	B[12] 55-2	精度区分		点　数	0
選点状況					

Scale=1500

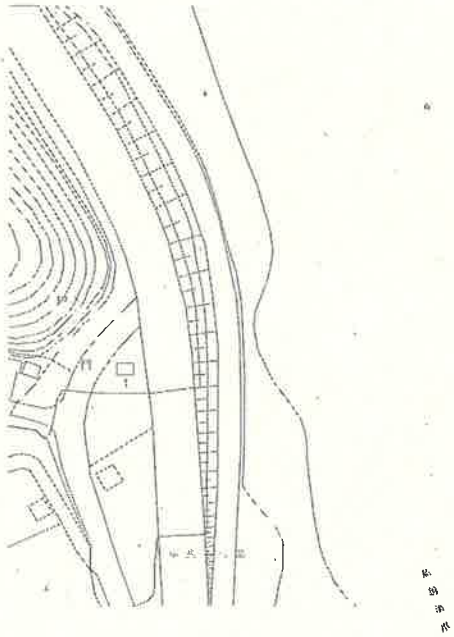

地籍図名	B[12] 55-3	精度区分		点　数	0
選点状況					

Scale=1500

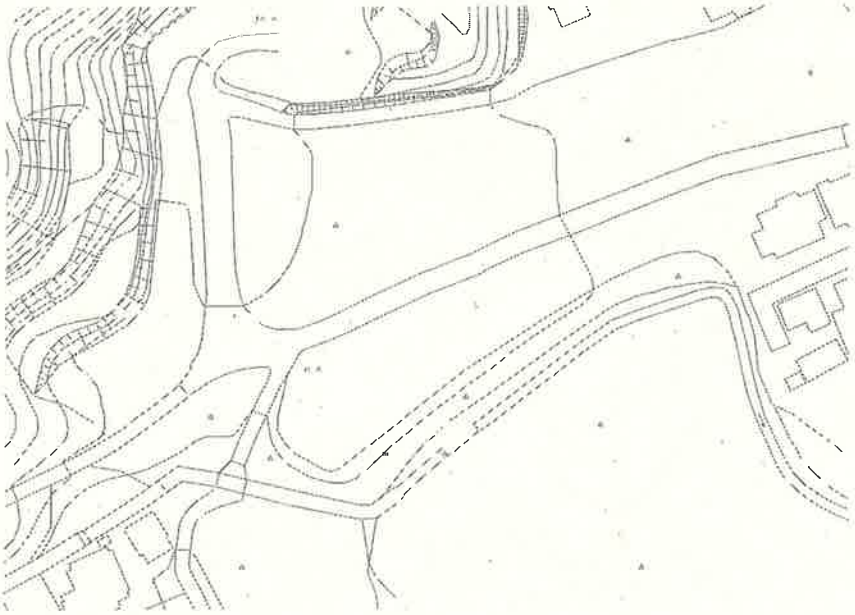

凡例									
	◇	電子基準点	▼	既設地籍図根三角点	———	基本多角点　一次	———	基本多角点　既設
	△	基本三角点	●	既設地籍図根多角点	———	基本多角点　二次		
	△	四等三角点			———	基本多角点　三次		
	▽	図根三角点	①	基本多角点	▽	街区三角点、２級基準点		
					▼	街区多角点、３級基準点		

都市部官民境界基本多角点選点手簿

地籍図名	B^{12} 55-4	精度区分		点　数	0

選点状況

Scale=1500



地籍図名	C^{12} 11-1	精度区分		点　数	0

選点状況

Scale=1500

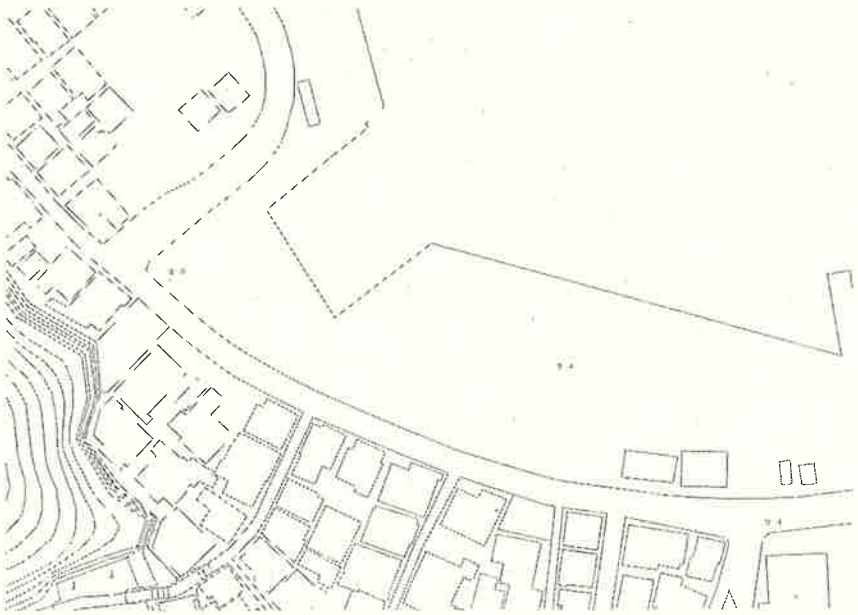

凡例								
	◇	電子基準点	▼	既設地籍図根三角点	———	基本多角点　一次	———	基本多角点　既設
	△	基本三角点	●	既設地籍図根多角点	———	基本多角点　二次		
	△	四等三角点			———	基本多角点　三次		
	▽	図根三角点	⊕	基本多角点	▽	街区三角点、２級基準点		
					▼	街区多角点、３級基準点		

都市部官民境界基本多角点選点手簿

地籍図名	C[12] 11-2	精度区分		点　数	0

選点状況

Scale=1500

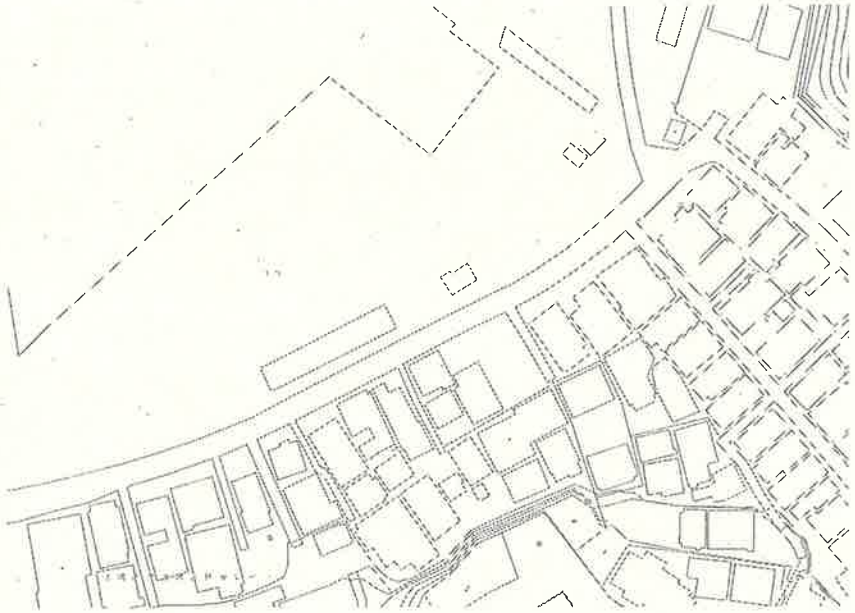

地籍図名	C[12] 11-3	精度区分		点　数	0

選点状況

Scale=1500



凡例								
	◇	電子基準点	▼	既設地籍図根三角点	———	基本多角点 一次	———	基本多角点 既設
	△	基本三角点	●	既設地籍図根多角点	———	基本多角点 二次		
	△	四等三角点			———	基本多角点 三次		
	▽	図根三角点	⊕	基本多角点	▽	街区三角点、２級基準点		
					▼	街区多角点、３級基準点		

都市部官民境界基本多角点選点手簿

地籍図名	C^{12} 11-4	精度区分		点　数	0

選点状況

Scale=1500

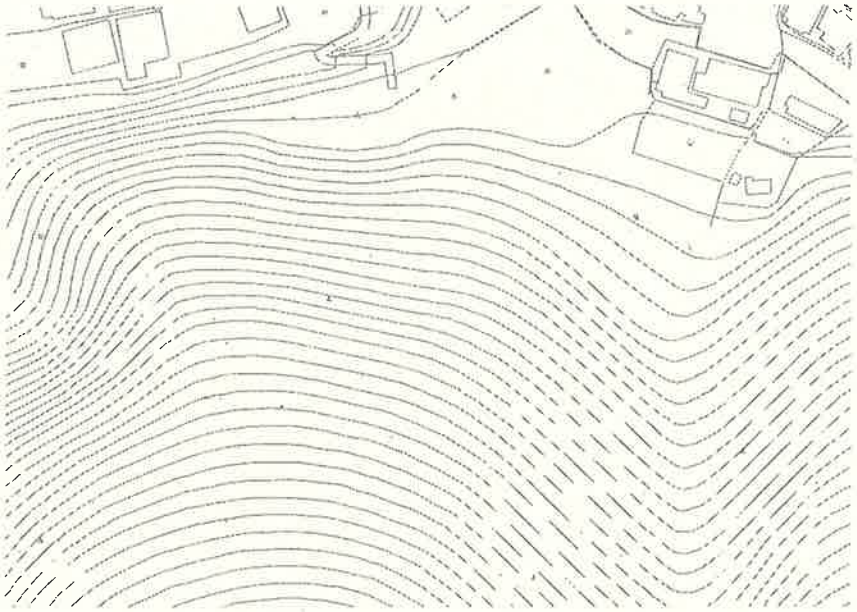

地籍図名	C^{12} 12-1	精度区分		点　数	0

選点状況

Scale=1500

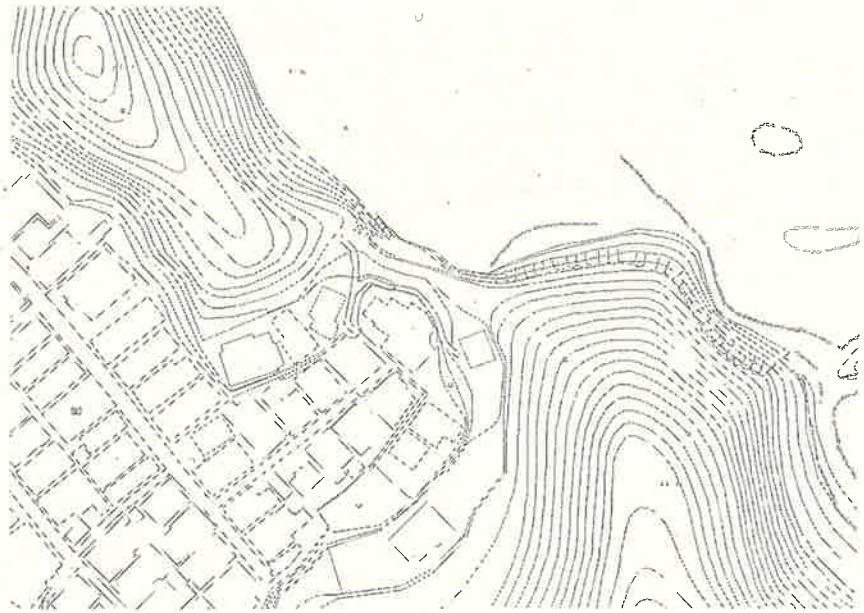

凡例								
	◇	電子基準点	▼	既設地籍図根三角点	———	基本多角点　一次	———	基本多角点　既設
	△	基本三角点	●	既設地籍図根多角点	———	基本多角点　二次		
	△	四等三角点			———	基本多角点　三次		
	▽	図根三角点	⊕	基本多角点	▽	街区三角点、２級基準点		
					▼	街区多角点、３級基準点		

都市部官民境界基本多角点選点手簿

地籍図名	C[12] 12-3	精度区分		点　数	0
選点状況					

Scale=1500

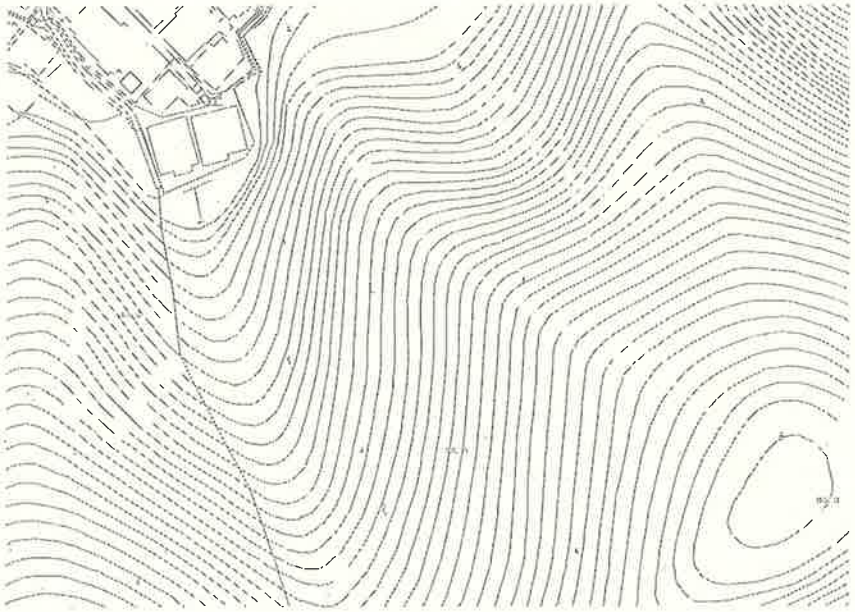

地籍図名	C[12] 12-4	精度区分		点　数	0
選点状況					

Scale=1500

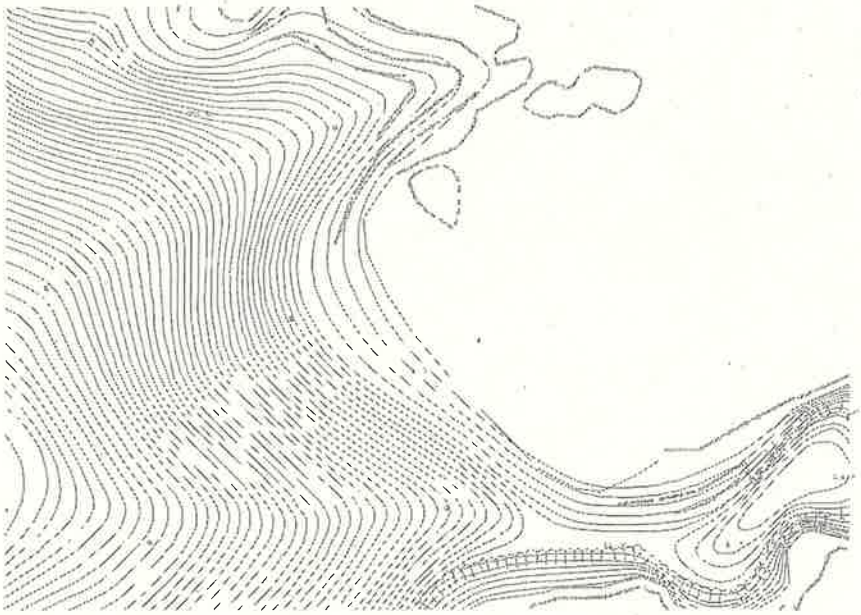

凡例								
	◇	電子基準点	▼	既設地籍図根三角点	———	基本多角点　一次	———	基本多角点　既設
	△	基本三角点	●	既設地籍図根多角点	———	基本多角点　二次		
	△	四等三角点			———	基本多角点　三次		
	▽	図根三角点	ⓘ	基本多角点	▽	街区三角点、２級基準点		
					▼	街区多角点、３級基準点		

都市部官民境界基本多角点選点手簿

地籍図名	C12 22-2	精度区分		点　数	0
選点状況					

Scale=1500

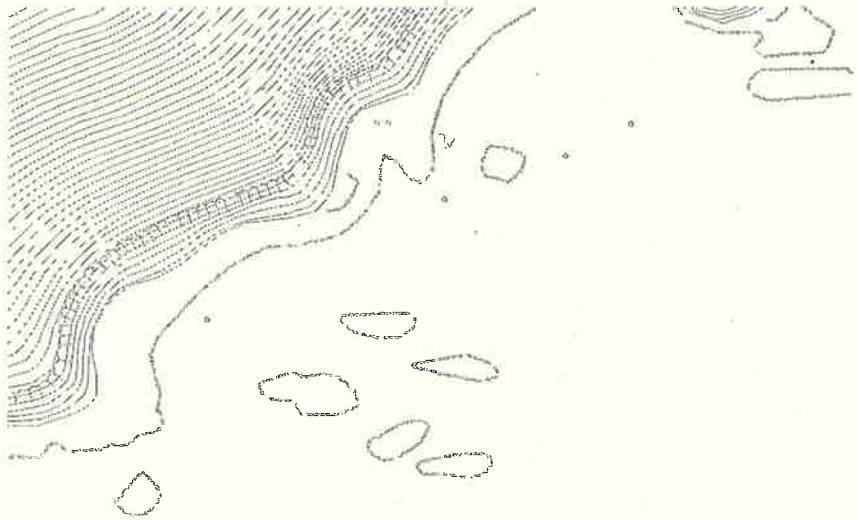

地籍図名	C12 22-4	精度区分		点　数	0
選点状況					

Scale=1500

凡例									
	◇	電子基準点	▼	既設地籍図根三角点	———	基本多角点　一次	———	基本多角点　既設
	△	基本三角点	●	既設地籍図根多角点	———	基本多角点　二次		
	△	四等三角点			———	基本多角点　三次		
	▽	図根三角点	ⓘ	基本多角点	▽	街区三角点、２級基準点		
					▼	街区多角点、３級基準点		

都市部官民境界基本多角点選点手簿

地籍図名	C12 23-3	精度区分		点　数	0
選点状況					

Scale=1500

地籍図名	C12 33-1	精度区分		点　数	0
選点状況					

Scale=1500

凡例									
	◇	電子基準点	▼	既設地籍図根三角点	——	基本多角点　一次	——	基本多角点　既設
	△	基本三角点	●	既設地籍図根多角点	——	基本多角点　二次		
	△	四等三角点			——	基本多角点　三次		
	▽	図根三角点	①	基本多角点	▽	街区三角点、２級基準点		
					▼	街区多角点、３級基準点		

都市部官民境界基本多角点選点手簿

地籍図名	C12 33-3	精度区分		点　数	0
選点状況					

Scale=1500

地籍図名	C12 33-4	精度区分		点　数	0
選点状況					

Scale=1500

凡例								
	◇	電子基準点	▼	既設地籍図根三角点	——	基本多角点　一次	——	基本多角点　既設
	△	基本三角点	●	既設地籍図根多角点	——	基本多角点　二次		
	△	四等三角点			——	基本多角点　三次		
	▽	図根三角点	⊕	基本多角点	▽	街区三角点、２級基準点		
					▼	街区多角点、３級基準点		

都市部官民境界基本多角点選点手簿

地籍図名	C^{12} 51-3	精度区分		点　数	0
選点状況					

Scale=1500

地籍図名	Q^{12} 35-2	精度区分		点　数	0
選点状況					

Scale=1500

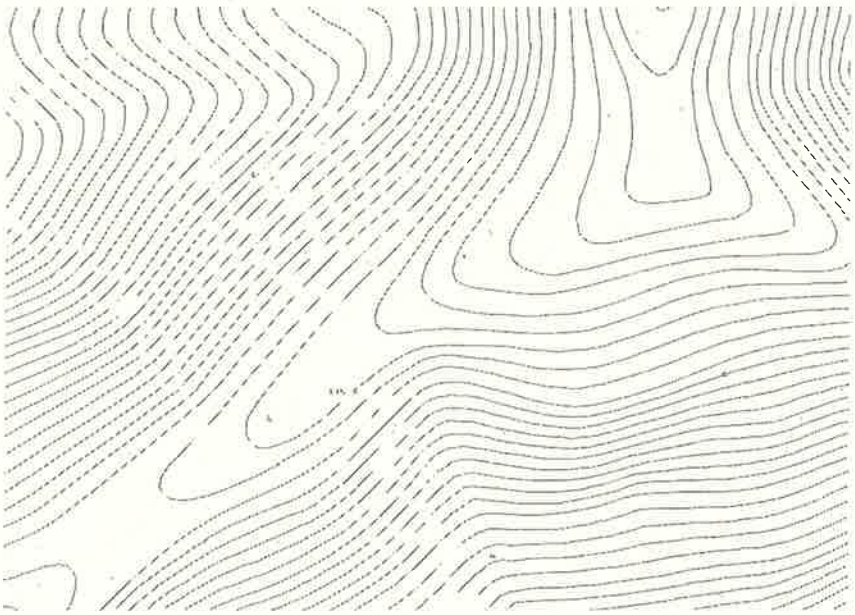

凡例								
	◇	電子基準点	▼	既設地籍図根三角点	———	基本多角点　一次	———	基本多角点　既設
	△	基本三角点	●	既設地籍図根多角点	———	基本多角点　二次		
	△	四等三角点			———	基本多角点　三次		
	▽	図根三角点	⊙	基本多角点	▽	街区三角点、２級基準点		
					▼	街区多角点、３級基準点		

都市部官民境界基本多角点選点手簿

地籍図名	Q^{12} 35-3	精度区分		点　数	0
選点状況					

Scale=1500

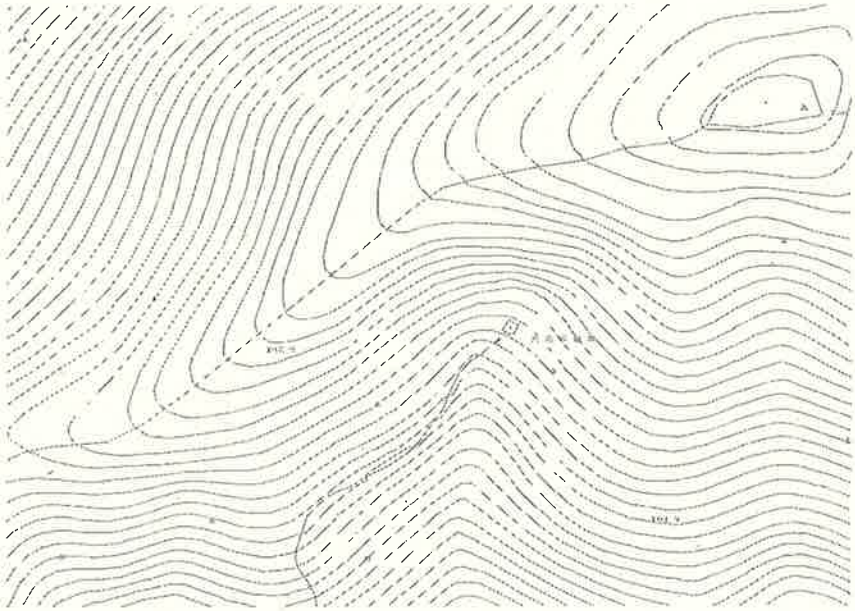

地籍図名	Q^{12} 35-4	精度区分		点　数	0
選点状況					

Scale=1500



凡例								
	◇	電子基準点	▼	既設地籍図根三角点	———	基本多角点　一次	———	基本多角点　既設
	△	基本三角点	●	既設地籍図根多角点	———	基本多角点　二次		
	△	四等三角点			———	基本多角点　三次		
	▽	図根三角点	⊕	基本多角点	▽	街区三角点、２級基準点		
					▼	街区多角点、３級基準点		

都市部官民境界基本多角点選点手簿

地籍図名	Q^{12} 44-2	精度区分		点　数	0

選点状況

Scale=1500

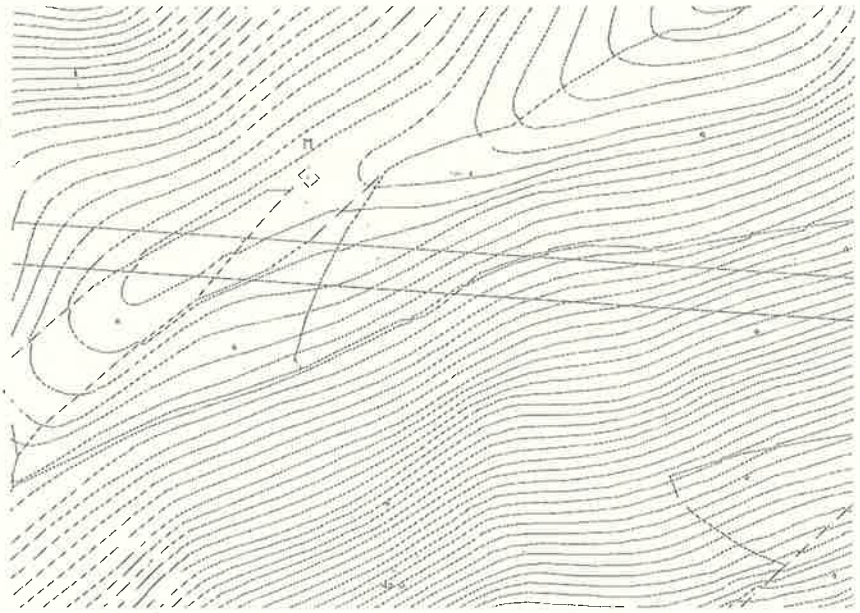

地籍図名	Q^{12} 44-3	精度区分		点　数	0

選点状況

Scale=1500



凡例									
	◇	電子基準点	▼	既設地籍図根三角点	——	基本多角点　一次	——	基本多角点　既設
	△	基本三角点	●	既設地籍図根多角点	——	基本多角点　二次		
	△	四等三角点			——	基本多角点　三次		
	▽	図根三角点	ⓘ	基本多角点	▽	街区三角点、２級基準点		
					▼	街区多角点、３級基準点		

都市部官民境界基本多角点選点手簿

地籍図名	Q^{12} 44-4	精度区分		点　数	0
選点状況					

Scale=1500

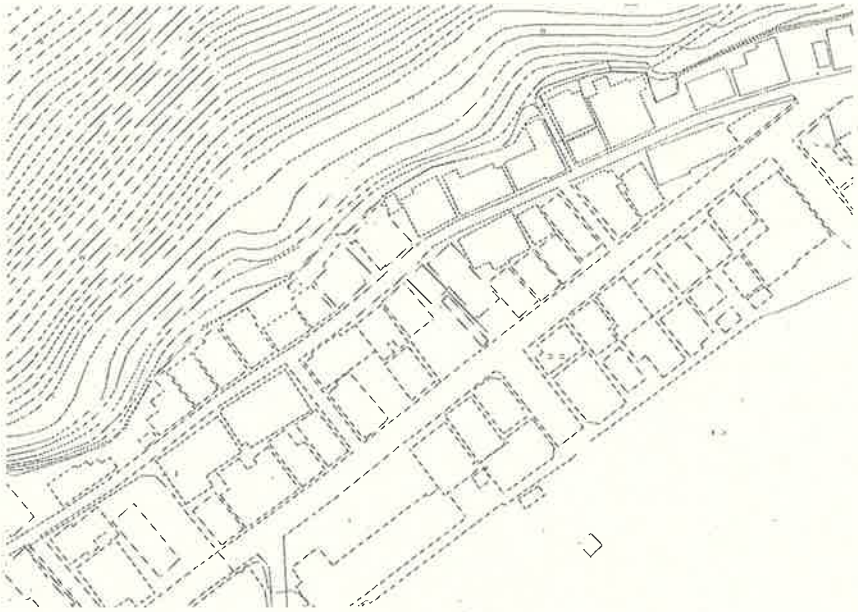

地籍図名	Q^{12} 45-1	精度区分		点　数	0
選点状況					

Scale=1500

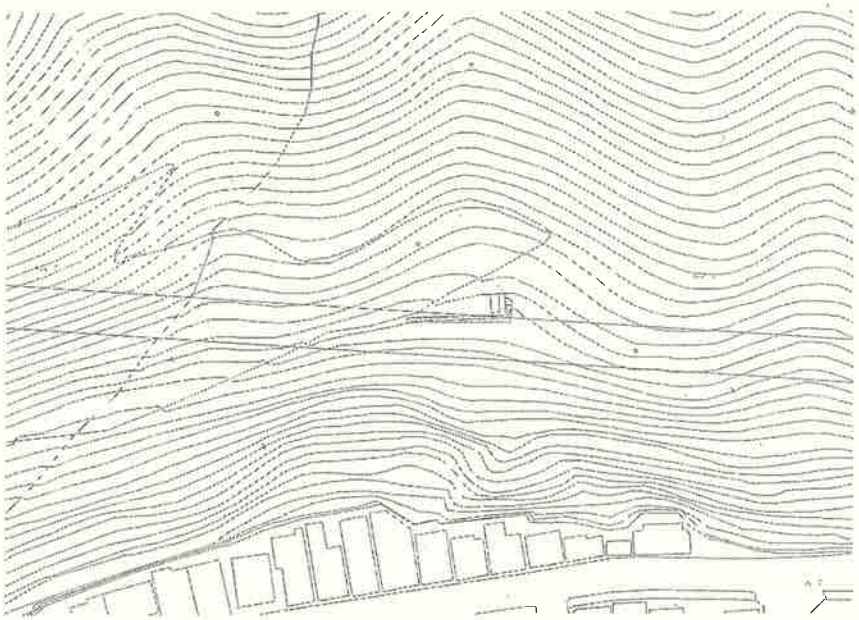

凡例									
	◇	電子基準点	▼	既設地籍図根三角点	———	基本多角点　一次	———	基本多角点　既設
	△	基本三角点	●	既設地籍図根多角点	———	基本多角点　二次		
	△	四等三角点			———	基本多角点　三次		
	▽	図根三角点	ⓘ	基本多角点	▽	街区三角点、２級基準点		
					▼	街区多角点、３級基準点		

都市部官民境界基本多角点選点手簿

地籍図名	Q[12] 45-2	精度区分		点　数	0
選点状況					

Scale=1500

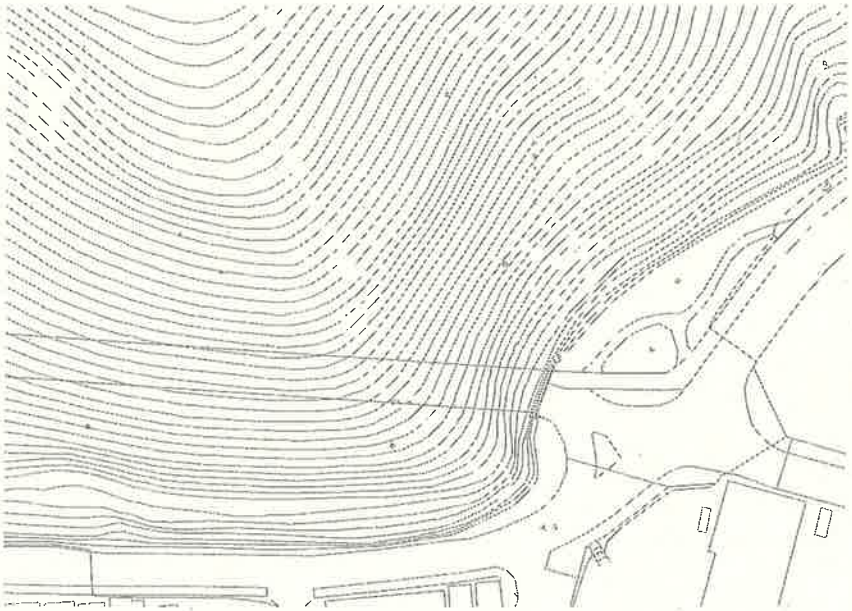

地籍図名	Q[12] 45-3	精度区分		点　数	0
選点状況					

Scale=1500

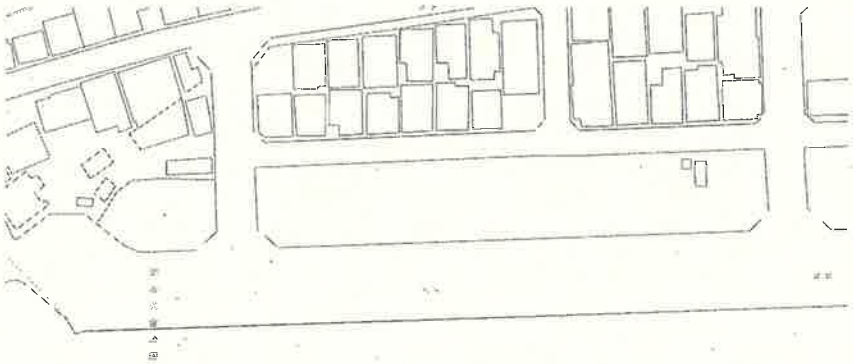

凡例								
	◇	電子基準点	▼	既設地籍図根三角点	———	基本多角点　一次	———	基本多角点　既設
	△	基本三角点	●	既設地籍図根多角点	———	基本多角点　二次		
	△	四等三角点			———	基本多角点　三次		
	▽	図根三角点	ⓘ	基本多角点	▽	街区三角点、２級基準点		
					▼	街区多角点、３級基準点		

都市部官民境界基本多角点選点手簿

地籍図名	Q^{12} 45-4	精度区分		点　数	0

選点状況

Scale=1500

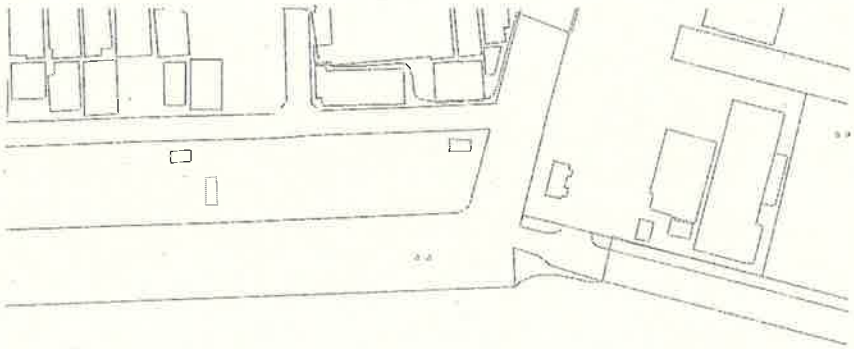

地籍図名	Q^{12} 53-2	精度区分		点　数	0

選点状況

Scale=1500



凡例								
	◇	電子基準点	▼	既設地籍図根三角点	———	基本多角点　一次	———	基本多角点　既設
	△	基本三角点	●	既設地籍図根多角点	———	基本多角点　二次		
	△	四等三角点			———	基本多角点　三次		
	▽	図根三角点	ⓘ	基本多角点	▽	街区三角点、２級基準点		
					▼	街区多角点、３級基準点		

都市部官民境界基本多角点選点手簿

地籍図名	Q^{12} 53-3	精度区分		点　数	0

選点状況

Scale=1500

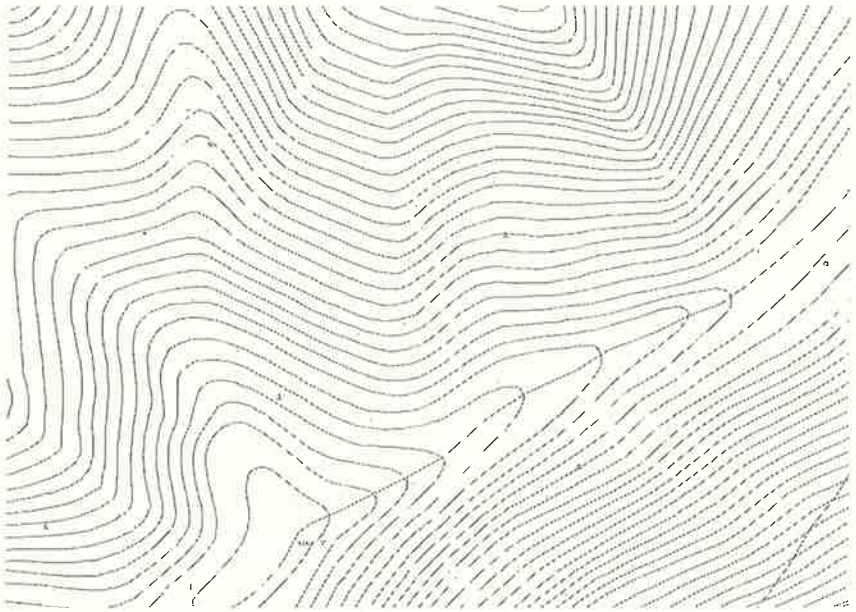

地籍図名	Q^{12} 53-4	精度区分		点　数	0

選点状況

Scale=1500

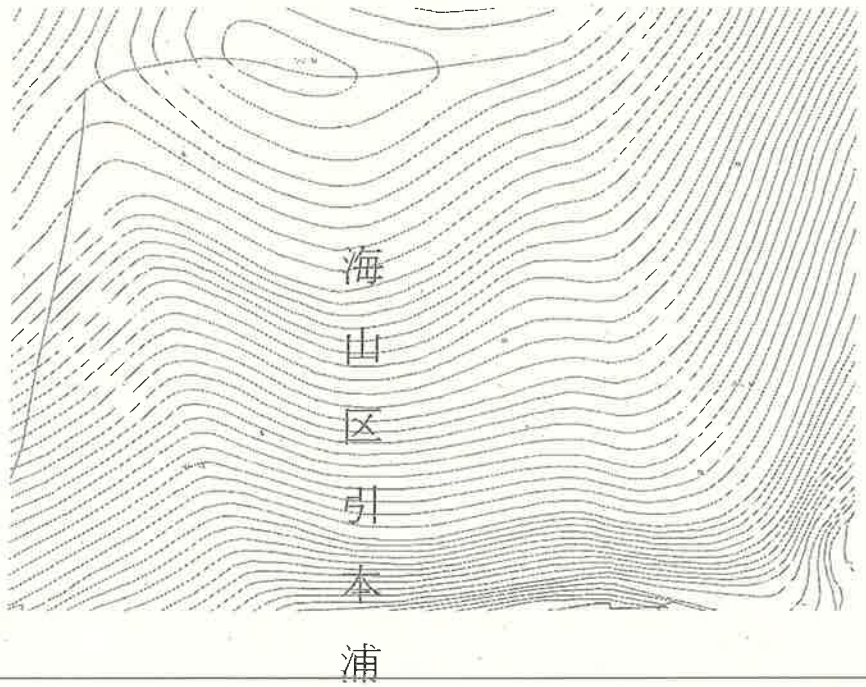

凡例								
	◇	電子基準点	▼	既設地籍図根三角点	———	基本多角点　一次	———	基本多角点　既設
	△	基本三角点	●	既設地籍図根多角点	———	基本多角点　二次		
	△	四等三角点			———	基本多角点　三次		
	▽	図根三角点	①	基本多角点	▽	街区三角点、２級基準点		
					▼	街区多角点、３級基準点		

都市部官民境界基本多角点選点手簿

地籍図名	Q^{12} 54-1	精度区分		点　数	0

選点状況

Scale=1500

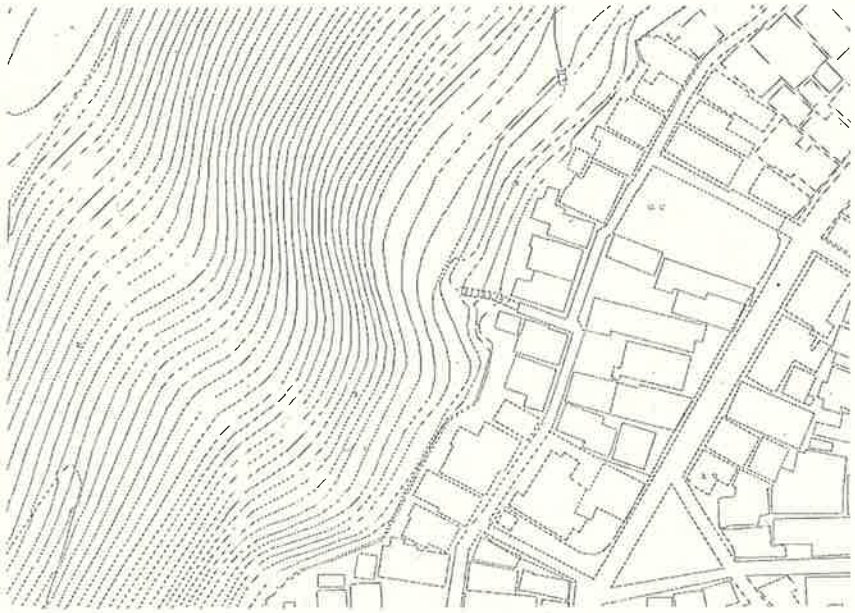

地籍図名	Q^{12} 54-2	精度区分		点　数	0

選点状況

Scale=1500

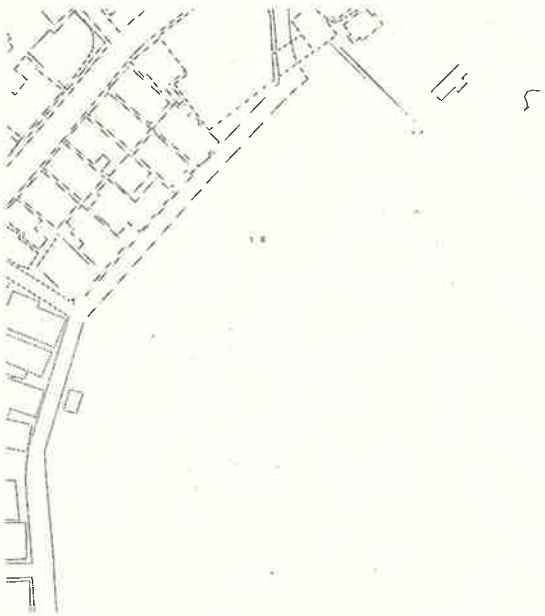

凡例									
	◇	電子基準点	▼	既設地籍図根三角点	———	基本多角点　一次	———	基本多角点　既設
	△	基本三角点	●	既設地籍図根多角点	———	基本多角点　二次		
	△	四等三角点			———	基本多角点　三次		
	▽	図根三角点	⊕	基本多角点	▽	街区三角点、２級基準点		
					▼	街区多角点、３級基準点		

都市部官民境界基本多角点選点手簿

地籍図名	Q^{12} 54-3	精度区分		点　数	0
選点状況					

Scale=1500

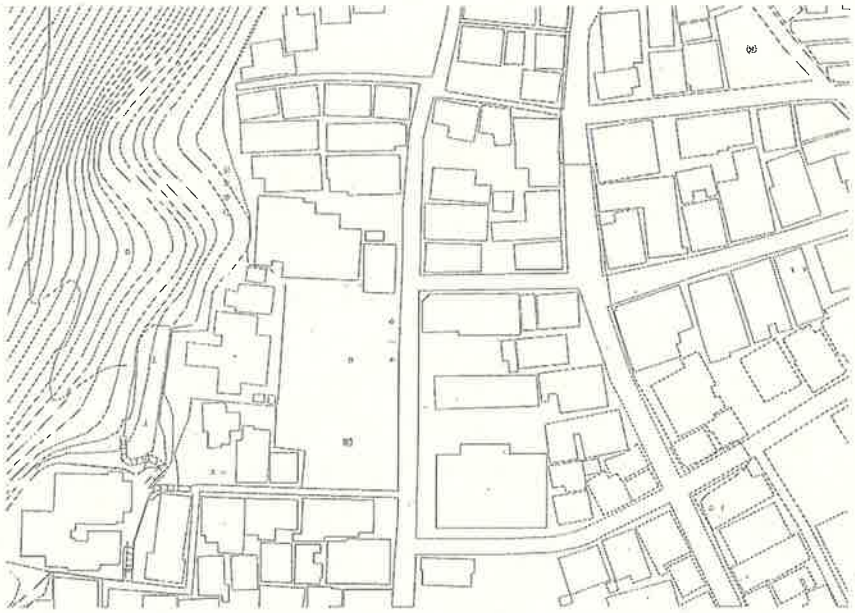

地籍図名	Q^{12} 54-4	精度区分		点　数	0
選点状況					

Scale=1500

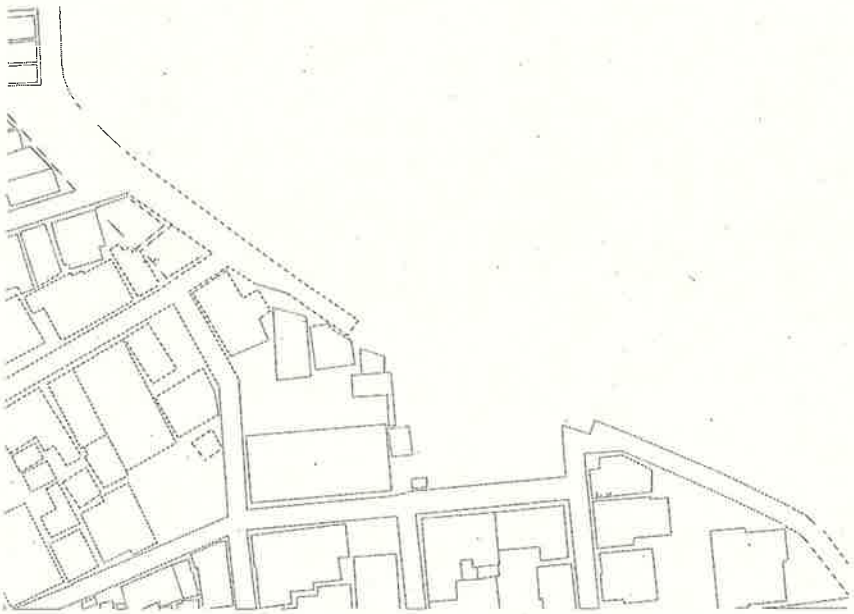

凡例									
	◇	電子基準点	▼	既設地籍図根三角点	———	基本多角点　一次	———	基本多角点　既設
	△	基本三角点	●	既設地籍図根多角点	———	基本多角点　二次		
	△	四等三角点			———	基本多角点　三次		
	▽	図根三角点	①	基本多角点	▽	街区三角点、２級基準点		
					▼	街区多角点、３級基準点		

都市部官民境界基本多角点選点手簿

地籍図名	Q[12] 55-2	精度区分		点　数	0
選点状況					

Scale=1500

地籍図名	Q[12] 55-3	精度区分		点　数	0
選点状況					

Scale=1500

凡例								
	◇	電子基準点	▼	既設地籍図根三角点	———	基本多角点　一次	———	基本多角点　既設
	△	基本三角点	●	既設地籍図根多角点	———	基本多角点　二次		
	△	四等三角点			———	基本多角点　三次		
	▽	図根三角点	⊕	基本多角点	▽	街区三角点、２級基準点		
					▼	街区多角点、３級基準点		

都市部官民境界基本多角点選点手簿

地籍図名	Q^{12} 55-4	精度区分		点　数	0
選点状況					

Scale=1500

地籍図名	R^{12} 13-1	精度区分		点　数	0
選点状況					

Scale=1500

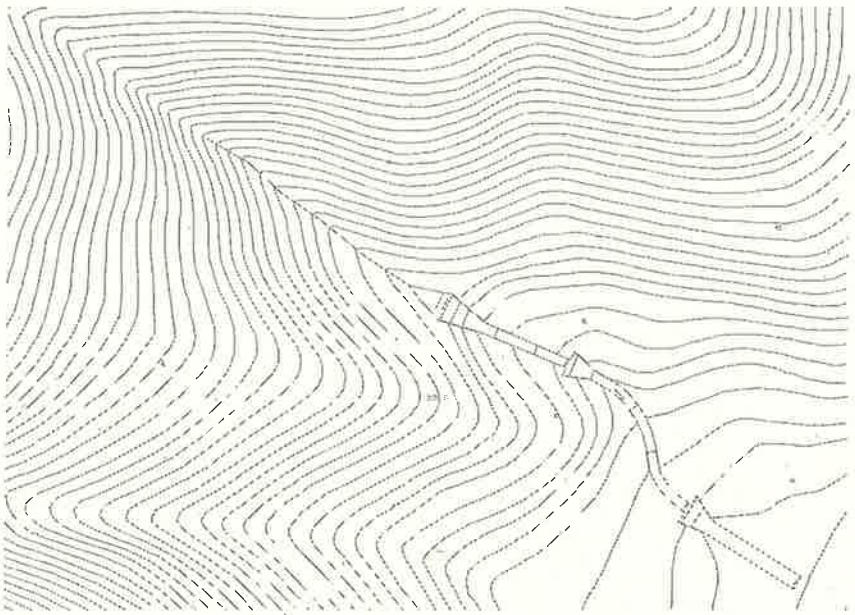

凡例									
	◇	電子基準点	▼	既設地籍図根三角点	———	基本多角点 一次	———	基本多角点 既設
	△	基本三角点	●	既設地籍図根多角点	———	基本多角点 二次		
	△	四等三角点			———	基本多角点 三次		
	▽	図根三角点	ⓘ	基本多角点	▽	街区三角点、２級基準点		
					▼	街区多角点、３級基準点		

都市部官民境界基本多角点選点手簿

地籍図名	R^{12} 13-2	精度区分		点　数	0

選点状況

Scale=1500

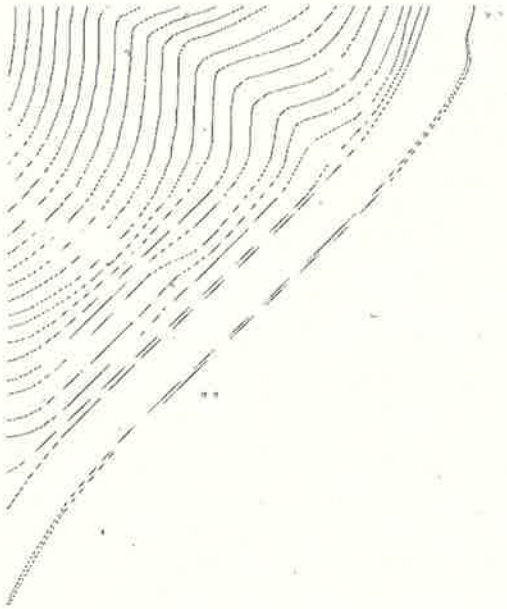

地籍図名	R^{12} 13-3	精度区分		点　数	0

選点状況

Scale=1500

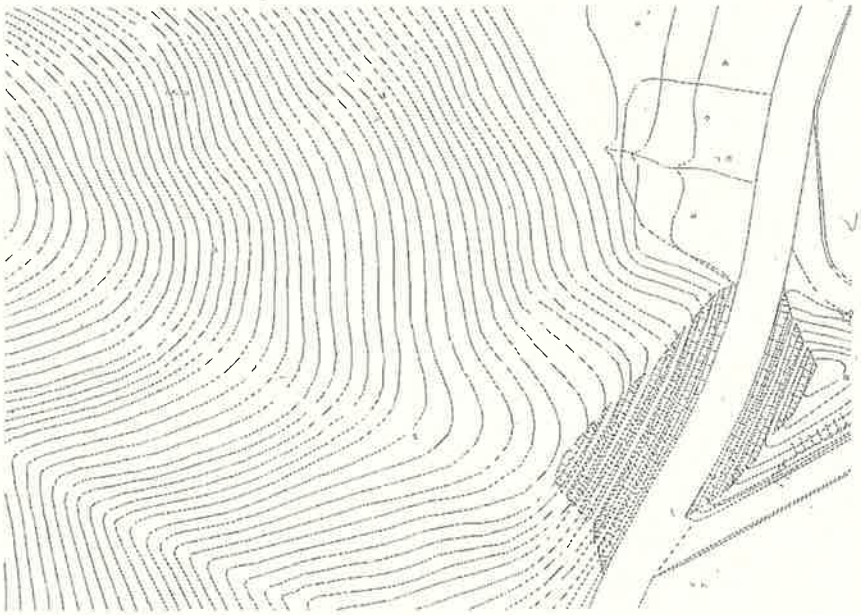

凡例								
	◇	電子基準点	▼	既設地籍図根三角点	———	基本多角点　一次	———	基本多角点　既設
	△	基本三角点	●	既設地籍図根多角点	———	基本多角点　二次		
	△	四等三角点			———	基本多角点　三次		
	▽	図根三角点	①	基本多角点	▽	街区三角点、２級基準点		
					▼	街区多角点、３級基準点		

都市部官民境界基本多角点選点手簿

地籍図名	R12 21-4	精度区分		点　数	0
選点状況					

Scale=1500



地籍図名	R12 22-3	精度区分		点　数	0
選点状況					

Scale=1500



凡例									
	◇	電子基準点	▼	既設地籍図根三角点	———	基本多角点　一次	———	基本多角点　既設
	△	基本三角点	●	既設地籍図根多角点	———	基本多角点　二次		
	△	四等三角点			———	基本多角点　三次		
	▽	図根三角点	⊕	基本多角点	▽	街区三角点、２級基準点		
					▼	街区多角点、３級基準点		

都市部官民境界基本多角点選点手簿

地籍図名	R12 22-4	精度区分		点　数	0
選点状況					

Scale=1500

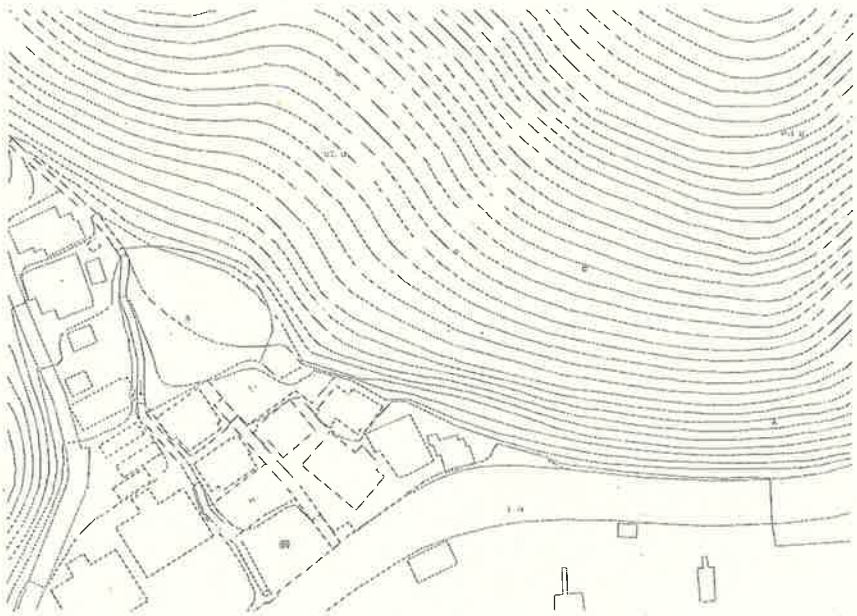

地籍図名	R12 23-1	精度区分		点　数	0
選点状況					

Scale=1500

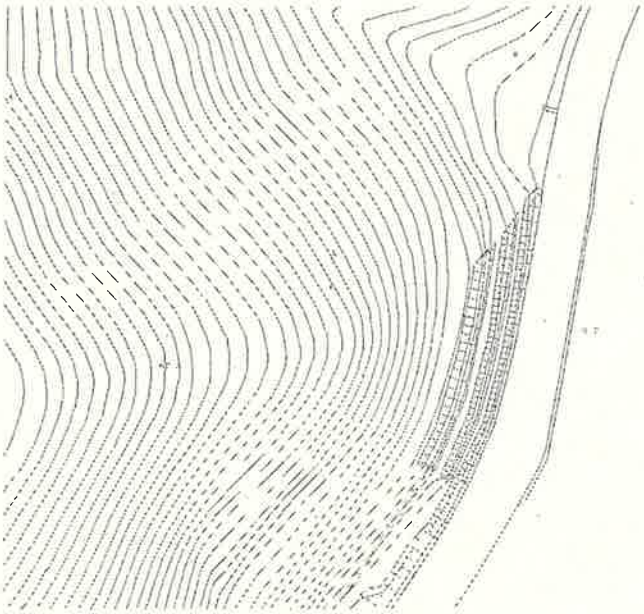

凡例								
	◇	電子基準点	▼	既設地籍図根三角点	———	基本多角点　一次	———	基本多角点　既設
	△	基本三角点	●	既設地籍図根多角点	———	基本多角点　二次		
	△	四等三角点			———	基本多角点　三次		
	▽	図根三角点	⊕	基本多角点	▽	街区三角点、２級基準点		
					▼	街区多角点、３級基準点		

都市部官民境界基本多角点選点手簿

地籍図名	R12 23-3	精度区分		点　数	0
選点状況					

Scale=1500

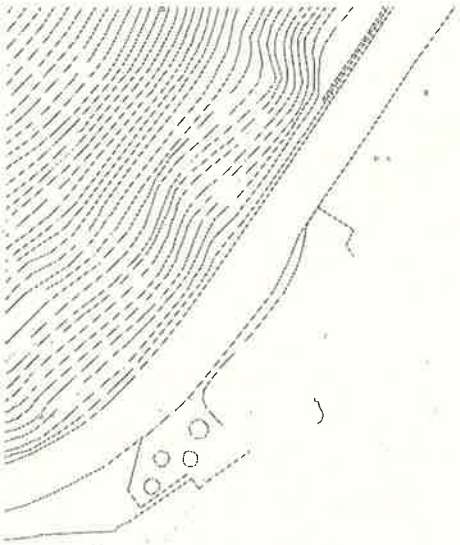

地籍図名	R12 31-1	精度区分		点　数	0
選点状況					

Scale=1500

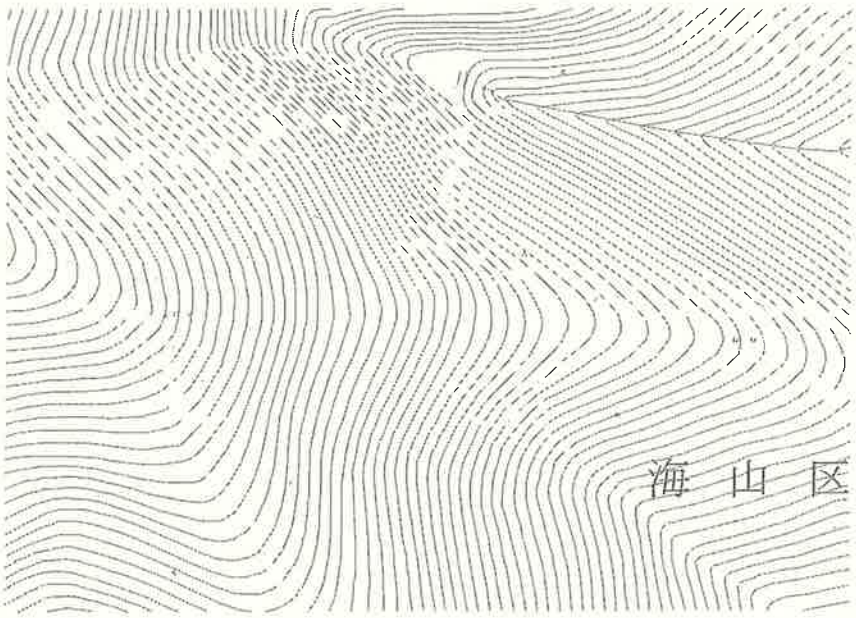

凡例								
	◇	電子基準点	▼	既設地籍図根三角点	———	基本多角点 一次	———	基本多角点 既設
	△	基本三角点	●	既設地籍図根多角点	———	基本多角点 二次		
	△	四等三角点			———	基本多角点 三次		
	▽	図根三角点	①	基本多角点	▽	街区三角点、２級基準点		
					▼	街区多角点、３級基準点		

都市部官民境界基本多角点選点手簿

地籍図名	R12 31-2	精度区分		点　数	0
選点状況					

Scale=1500

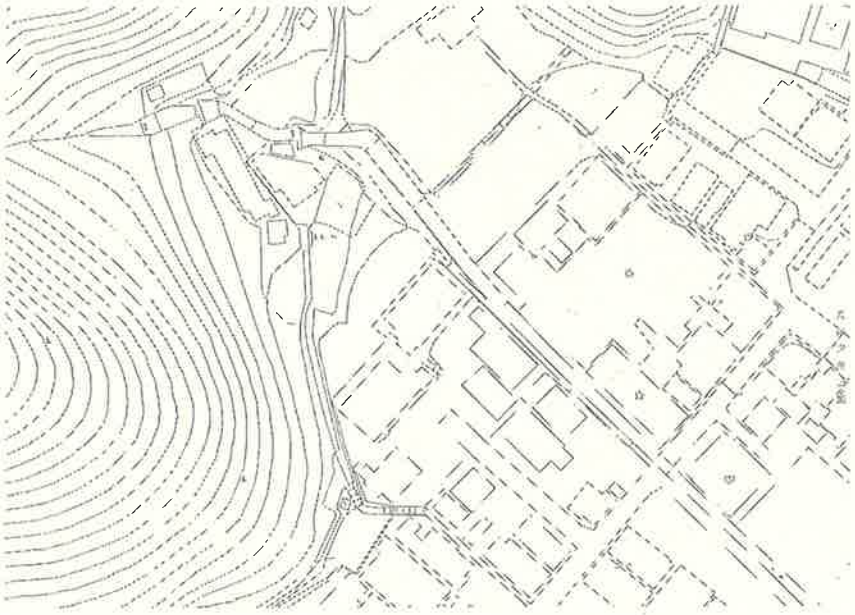

地籍図名	R12 31-3	精度区分		点　数	0
選点状況					

Scale=1500

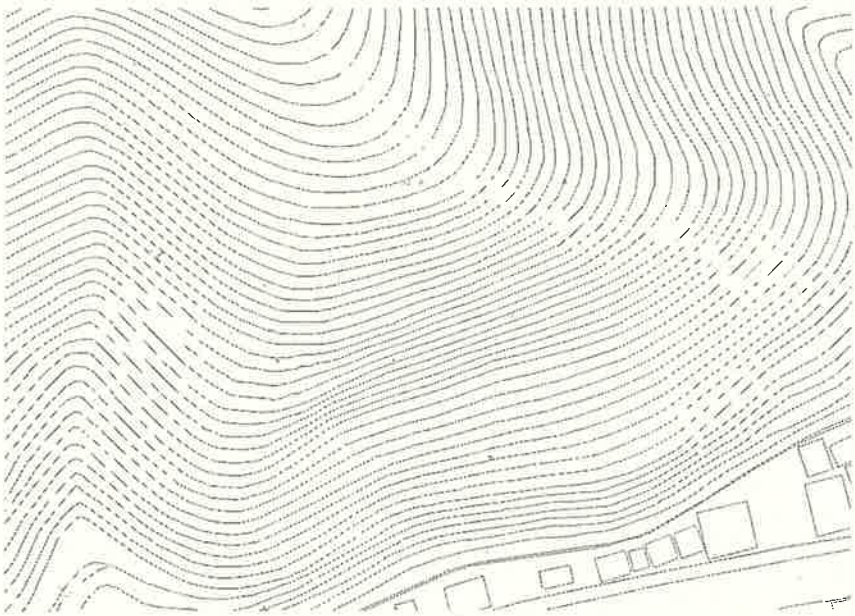

凡例								
	◇	電子基準点	▼	既設地籍図根三角点	———	基本多角点　一次	———	基本多角点　既設
	△	基本三角点	●	既設地籍図根多角点	———	基本多角点　二次		
	△	四等三角点			———	基本多角点　三次		
	▽	図根三角点	⊕	基本多角点	▽	街区三角点、２級基準点		
					▼	街区多角点、３級基準点		

都市部官民境界基本多角点選点手簿

地籍図名	R12 31-4	精度区分		点　数	0
選点状況					

Scale=1500



地籍図名	R12 32-1	精度区分		点　数	0
選点状況					

Scale=1500

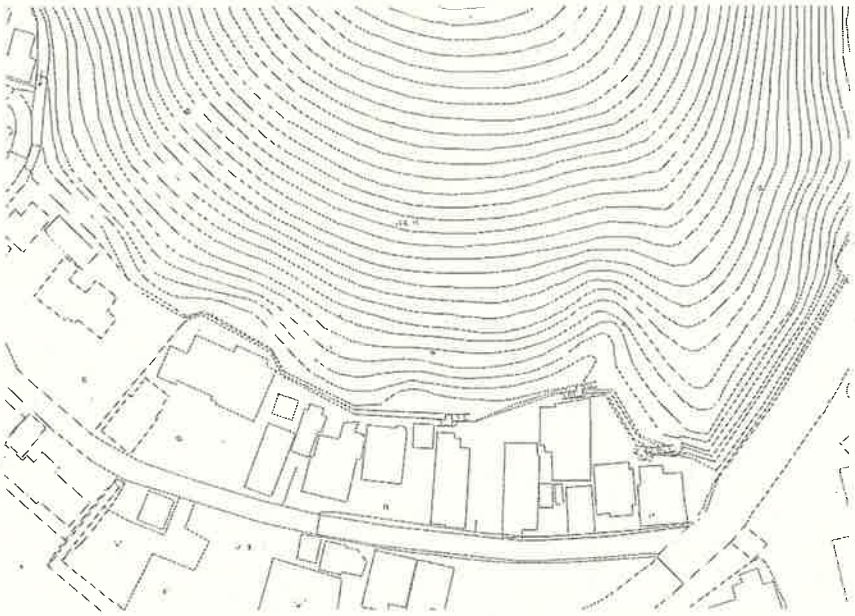

凡例								
	◇	電子基準点	▼	既設地籍図根三角点	———	基本多角点 一次	———	基本多角点 既設
	△	基本三角点	●	既設地籍図根多角点	———	基本多角点 二次		
	△	四等三角点			———	基本多角点 三次		
	▽	図根三角点	⊙	基本多角点	▽	街区三角点、２級基準点		
					▼	街区多角点、３級基準点		

都市部官民境界基本多角点選点手簿

地籍図名	R^{12} 32-2	精度区分		点　数	0

選点状況

Scale=1500

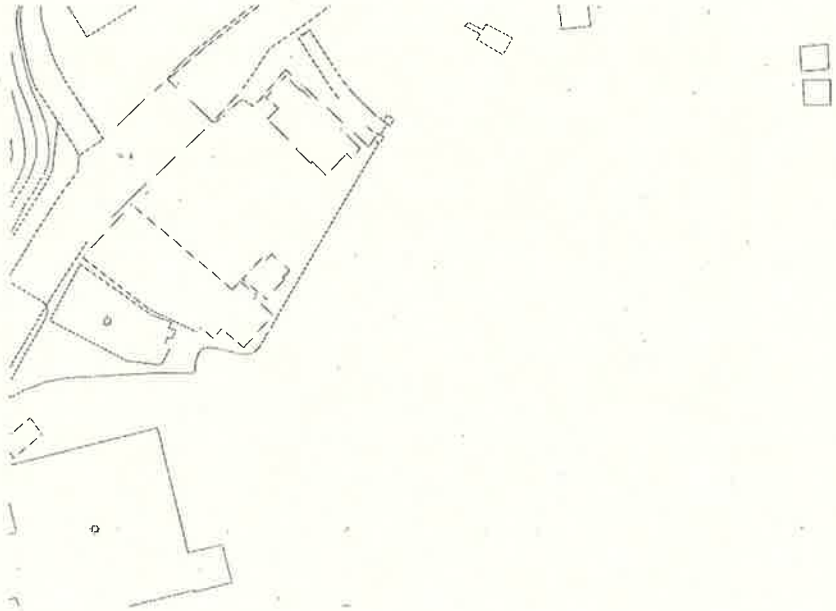

地籍図名	R^{12} 32-3	精度区分		点　数	0

選点状況

Scale=1500

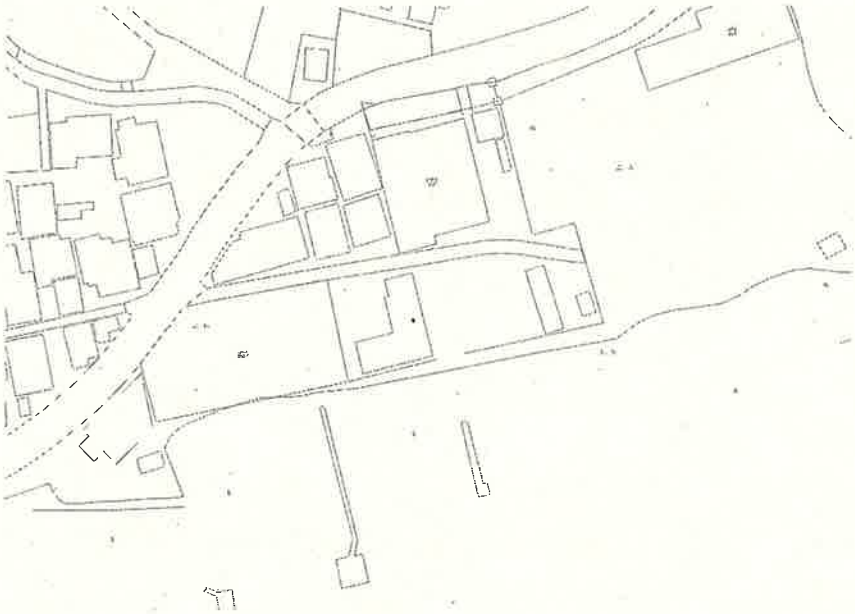

凡例								
	◇	電子基準点	▼	既設地籍図根三角点	———	基本多角点　一次	———	基本多角点　既設
	△	基本三角点	●	既設地籍図根多角点	———	基本多角点　二次		
	△	四等三角点			———	基本多角点　三次		
	▽	図根三角点	⊕	基本多角点	▽	街区三角点、２級基準点		
					▼	街区多角点、３級基準点		

都市部官民境界基本多角点選点手簿

地籍図名	R^{12} 32-4	精度区分		点　数	0
選点状況					

Scale=1500

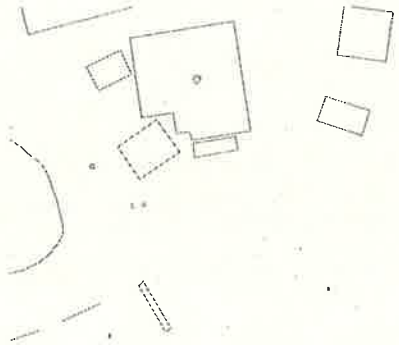

地籍図名	R^{12} 33-1	精度区分		点　数	0
選点状況					

Scale=1500

凡例								
	◇	電子基準点	▼	既設地籍図根三角点	———	基本多角点　一次	———	基本多角点　既設
	△	基本三角点	●	既設地籍図根多角点	———	基本多角点　二次		
	△	四等三角点			———	基本多角点　三次		
	▽	図根三角点		Ⓘ 基本多角点		▽ 街区三角点、２級基準点		
						▼ 街区多角点、３級基準点		

都市部官民境界基本多角点選点手簿

地籍図名	R^{12} 41-1	精度区分		点　数	0

選点状況

Scale=1500

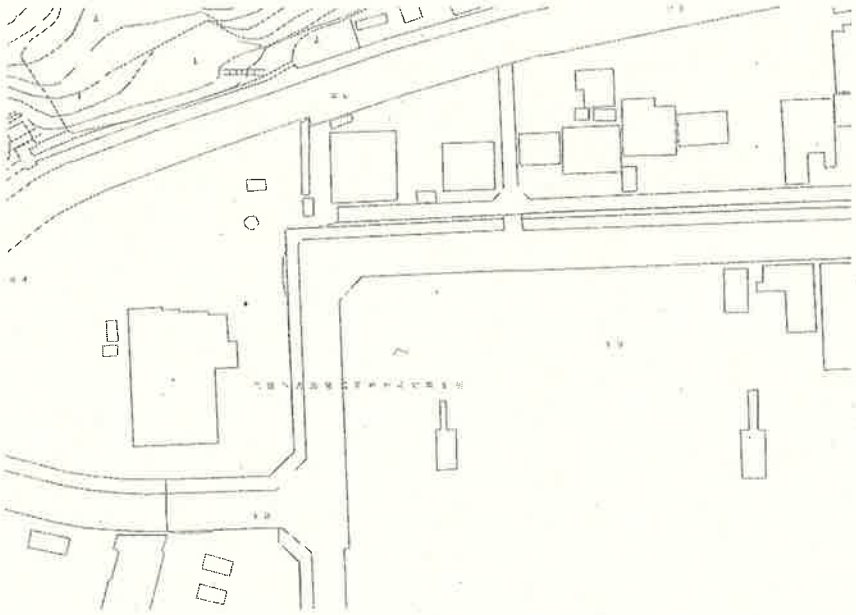

地籍図名	R^{12} 41-2	精度区分		点　数	0

選点状況

Scale=1500

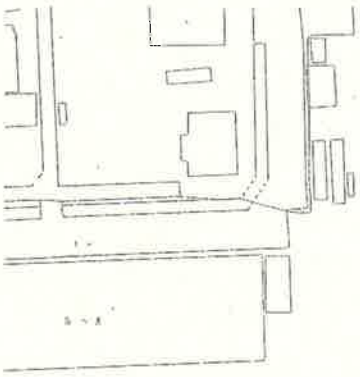

凡例								
	◇	電子基準点	▼	既設地籍図根三角点	———	基本多角点　一次	———	基本多角点　既設
	△	基本三角点	●	既設地籍図根多角点	———	基本多角点　二次		
	△	四等三角点			———	基本多角点　三次		
	▽	図根三角点	⊕	基本多角点	▽	街区三角点、２級基準点		
					▼	街区多角点、３級基準点		

都市部官民境界基本多角点選点手簿

地籍図名	R12 41-3	精度区分		点　数	0
選点状況					

Scale=1500

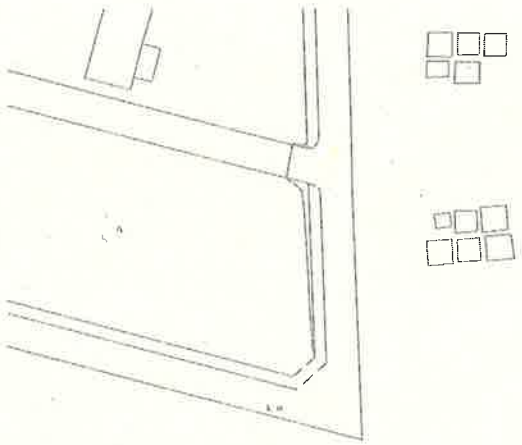

地籍図名	R12 41-4	精度区分		点　数	0
選点状況					

Scale=1500

凡例								
	◇	電子基準点	▼	既設地籍図根三角点	———	基本多角点　一次	———	基本多角点　既設
	△	基本三角点	●	既設地籍図根多角点	———	基本多角点　二次		
	△	四等三角点			———	基本多角点　三次		
	▽	図根三角点	⊕	基本多角点	▽	街区三角点、２級基準点		
					▼	街区多角点、３級基準点		

都市部官民境界基本多角点選点手簿

地籍図名	R12 42-1	精度区分		点　数	0
選点状況					

Scale=1500



地籍図名	R12 51-1	精度区分		点　数	0
選点状況					

Scale=1500

凡例								
	◇	電子基準点	▼	既設地籍図根三角点	——	基本多角点　一次	——	基本多角点　既設
	△	基本三角点	●	既設地籍図根多角点	——	基本多角点　二次		
	△	四等三角点			——	基本多角点　三次		
	▽	図根三角点	⊕	基本多角点	▽	街区三角点、２級基準点		
					▼	街区多角点、３級基準点		

都市部官民境界基本多角点選点手簿

地籍図名	S^{12} 11-2	精度区分		点　数	0
選点状況					

Scale=1500



地籍図名	S^{12} 12-1	精度区分		点　数	0
選点状況					

Scale=1500

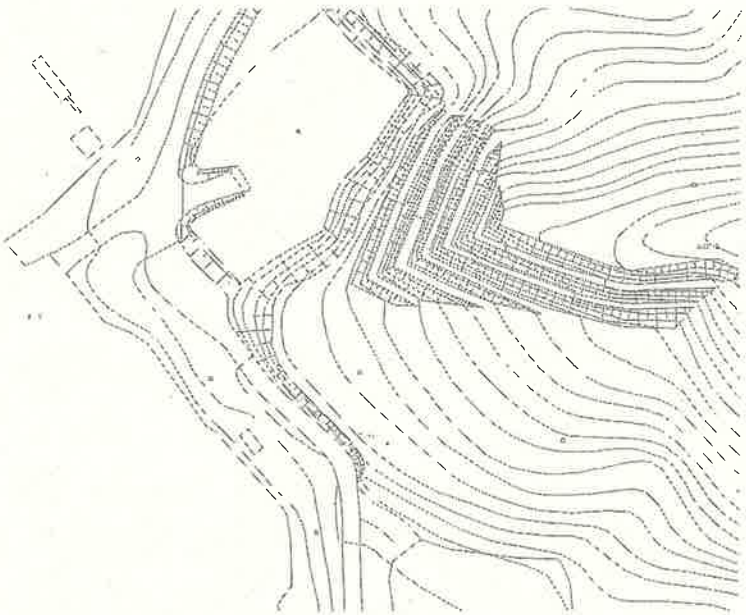

凡例									
	◇	電子基準点	▼	既設地籍図根三角点	———	基本多角点　一次	———	基本多角点　既設
	△	基本三角点	●	既設地籍図根多角点	———	基本多角点　二次		
	△	四等三角点			———	基本多角点　三次		
	▽	図根三角点	⊕	基本多角点	▽	街区三角点、２級基準点		
					▼	街区多角点、３級基準点		

都市部官民境界基本多角点選点手簿

地籍図名	S12 14-2	精度区分		点　数	0
選点状況					

Scale=1500

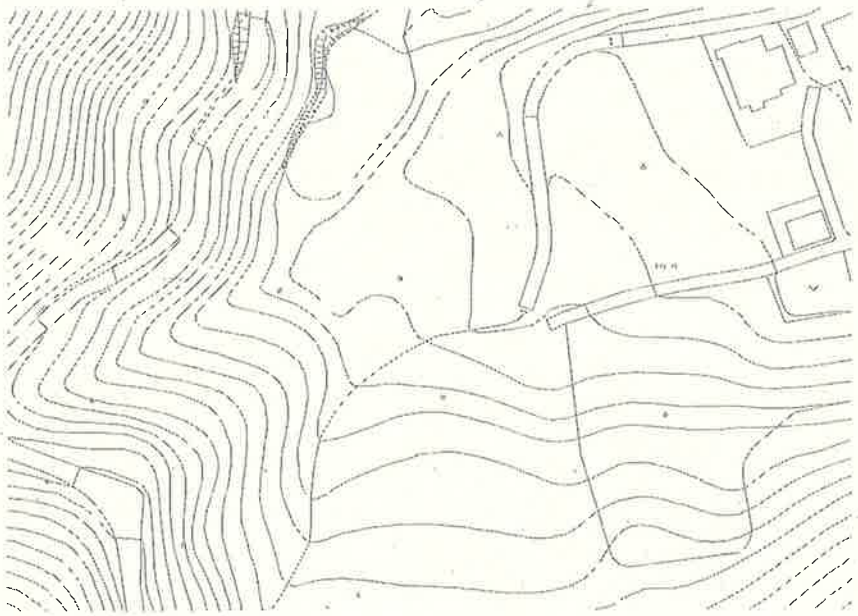

地籍図名	S12 14-4	精度区分		点　数	0
選点状況					

Scale=1500

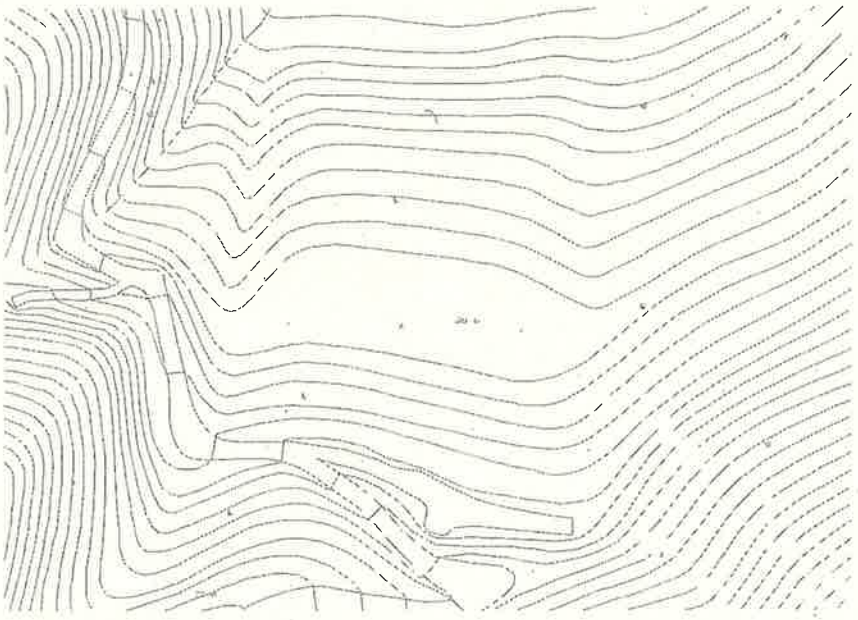

凡例								
	◇	電子基準点	▼	既設地籍図根三角点	———	基本多角点 一次	———	基本多角点 既設
	△	基本三角点	●	既設地籍図根多角点	———	基本多角点 二次		
	△	四等三角点			———	基本多角点 三次		
	▽	図根三角点	①	基本多角点	▽	街区三角点、２級基準点		
					▼	街区多角点、３級基準点		

都市部官民境界基本多角点選点手簿

地籍図名	S12 15-1	精度区分		点　数	0
選点状況					

Scale=1500



地籍図名	S12 15-2	精度区分		点　数	0
選点状況					

Scale=1500

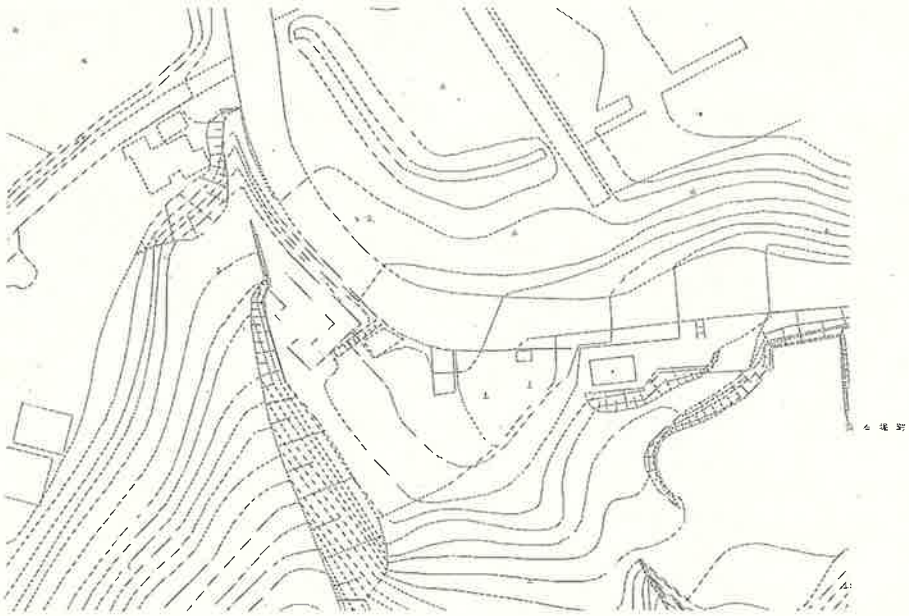

凡例								
	◇	電子基準点	▼	既設地籍図根三角点	———	基本多角点　一次	———	基本多角点　既設
	△	基本三角点	●	既設地籍図根多角点	———	基本多角点　二次		
	△	四等三角点			———	基本多角点　三次		
	▽	図根三角点	①	基本多角点	▽	街区三角点、２級基準点		
					▼	街区多角点、３級基準点		

都市部官民境界基本多角点選点手簿

地籍図名	S^{12} 15-3	精度区分		点　数	0
選点状況					

Scale=1500



地籍図名	S^{12} 15-4	精度区分		点　数	0
選点状況					

Scale=1500



凡例								
	◇	電子基準点	▼	既設地籍図根三角点	———	基本多角点　一次	———	基本多角点　既設
	△	基本三角点	●	既設地籍図根多角点	———	基本多角点　二次		
	△	四等三角点			———	基本多角点　三次		
	▽	図根三角点	⊕	基本多角点	▽	街区三角点、２級基準点		
					▼	街区多角点、３級基準点		

都市部官民境界基本多角点選点手簿

地籍図名	S12 24-2	精度区分		点　数	0
選点状況					

Scale=1500

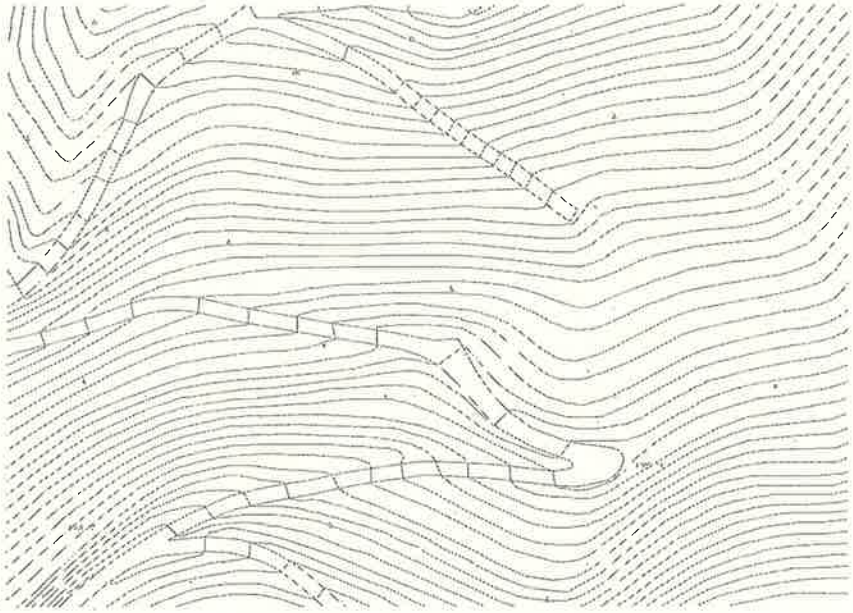

地籍図名	S12 24-3	精度区分		点　数	0
選点状況					

Scale=1500

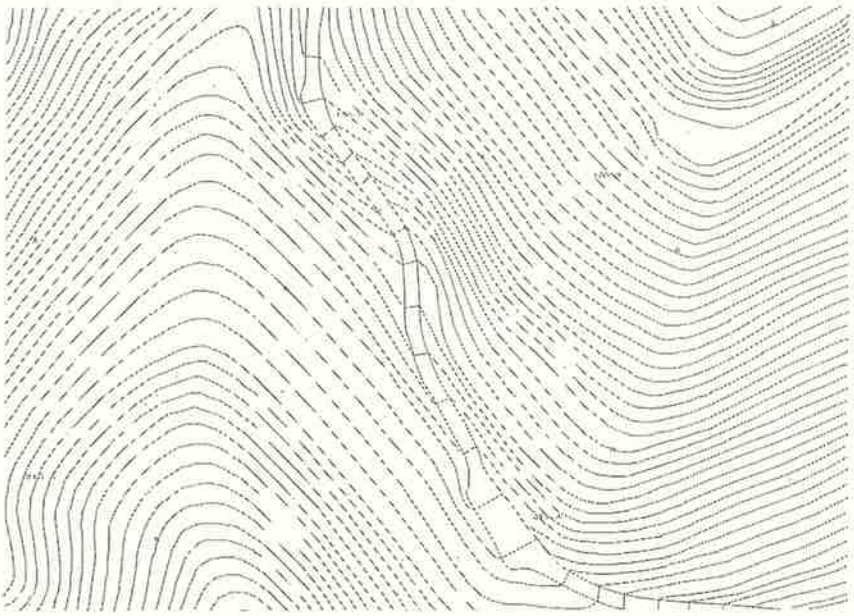

凡例								
	◇	電子基準点	▼	既設地籍図根三角点	——	基本多角点　一次	——	基本多角点　既設
	△	基本三角点	●	既設地籍図根多角点	——	基本多角点　二次		
	△	四等三角点			——	基本多角点　三次		
	▽	図根三角点	⊕	基本多角点	▽	街区三角点、２級基準点		
					▼	街区多角点、３級基準点		

都市部官民境界基本多角点選点手簿

地籍図名	S^{12} 24-4	精度区分		点　数	0

選点状況

Scale=1500



地籍図名	S^{12} 34-1	精度区分		点　数	0

選点状況

Scale=1500

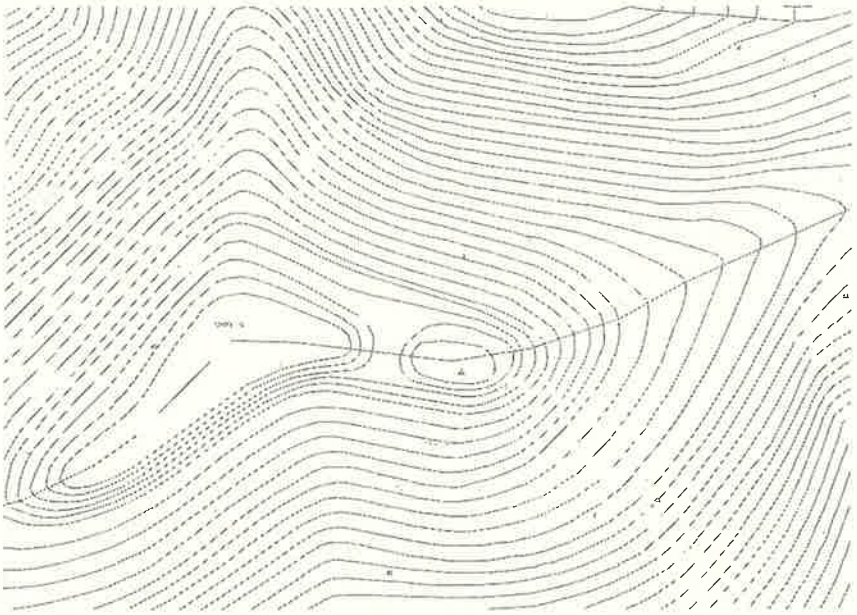

凡例								
	◇	電子基準点	▼	既設地籍図根三角点	———	基本多角点　一次	———	基本多角点　既設
	△	基本三角点	●	既設地籍図根多角点	———	基本多角点　二次		
	△	四等三角点			———	基本多角点　三次		
	▽	図根三角点	ⓘ	基本多角点	▽	街区三角点、２級基準点		
					▼	街区多角点、３級基準点		

都市部官民境界基本多角点選点手簿

地籍図名	T12 11-1	精度区分		点　数	0
選点状況					

Scale=1500

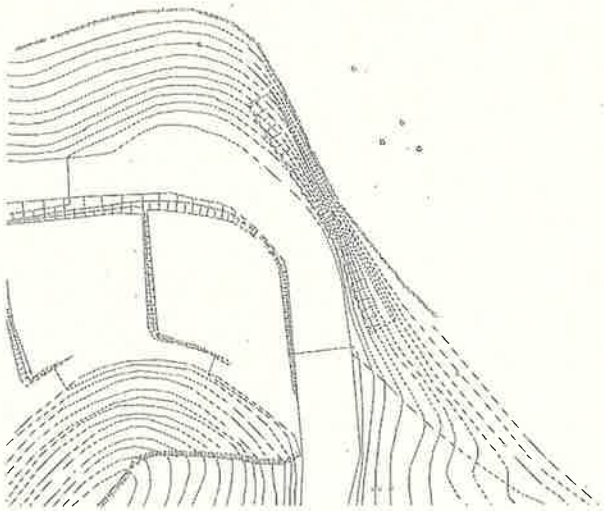

地籍図名	T12 11-3	精度区分		点　数	0
選点状況					

Scale=1500

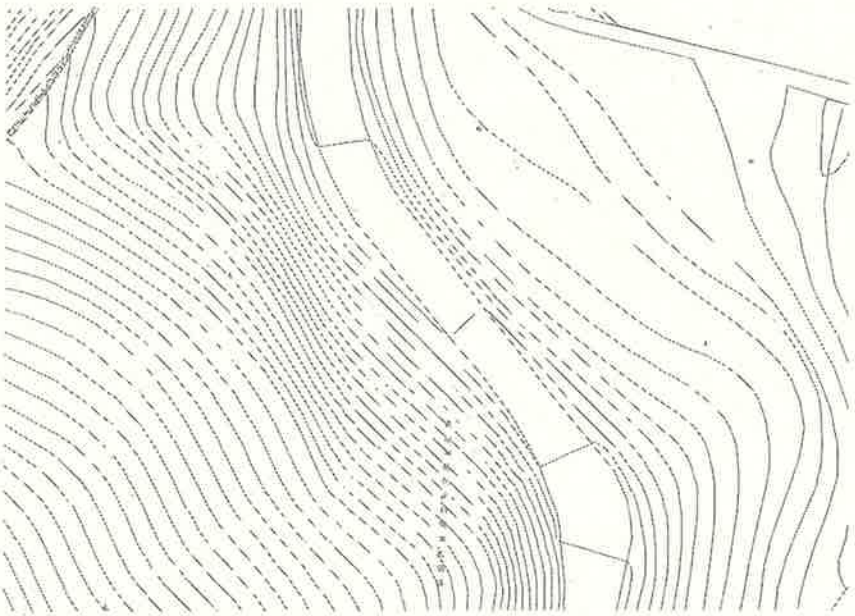

凡例								
	◇	電子基準点	▼	既設地籍図根三角点	———	基本多角点　一次	———	基本多角点　既設
	△	基本三角点	●	既設地籍図根多角点	———	基本多角点　二次		
	△	四等三角点			———	基本多角点　三次		
	▽	図根三角点	⊕	基本多角点	▽	街区三角点、２級基準点		
					▼	街区多角点、３級基準点		

都市部官民境界基本多角点選点手簿

地籍図名	T12 11-4	精度区分		点　数	0
選点状況					

Scale=1500

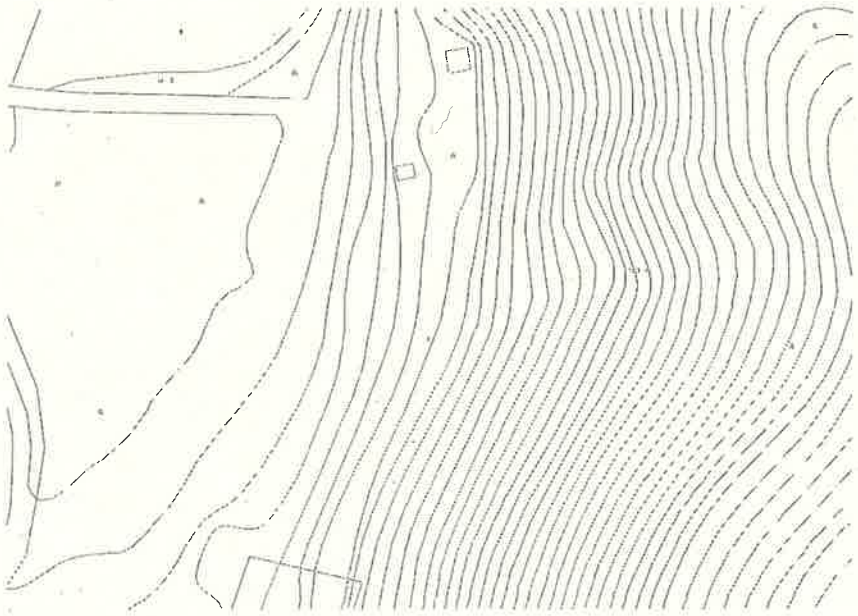

地籍図名	T12 21-2	精度区分		点　数	0
選点状況					

Scale=1500

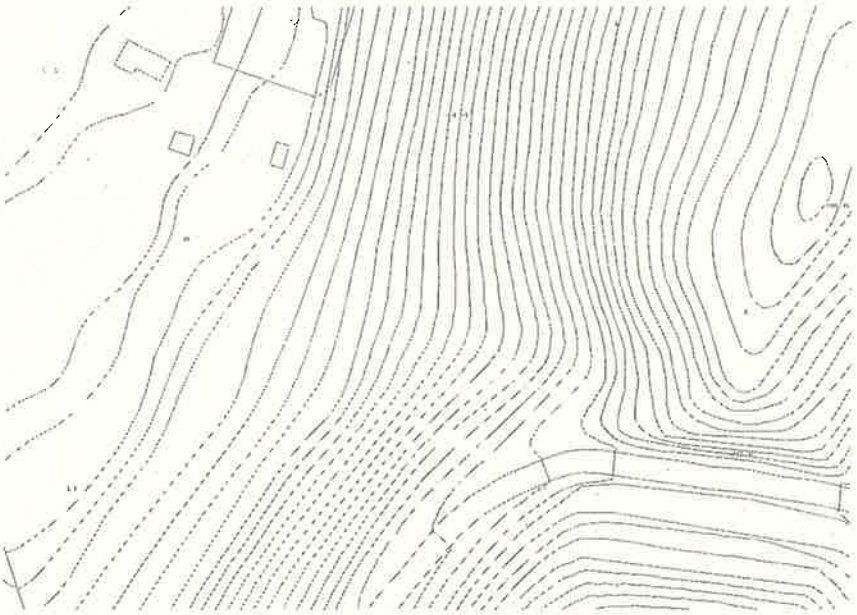

凡例								
	◇	電子基準点	▼	既設地籍図根三角点	———	基本多角点　一次	———	基本多角点　既設
	△	基本三角点	●	既設地籍図根多角点	———	基本多角点　二次		
	△	四等三角点			———	基本多角点　三次		
	▽	図根三角点	⊕	基本多角点	▽	街区三角点、２級基準点		
					▼	街区多角点、３級基準点		

都市部官民境界基本多角点選点手簿

地籍図名	T12 24-2	精度区分	甲１	点　数	0
選点状況					

Scale=1500



地籍図名	T12 24-3	精度区分	甲１	点　数	1
選点状況					

Scale=1500

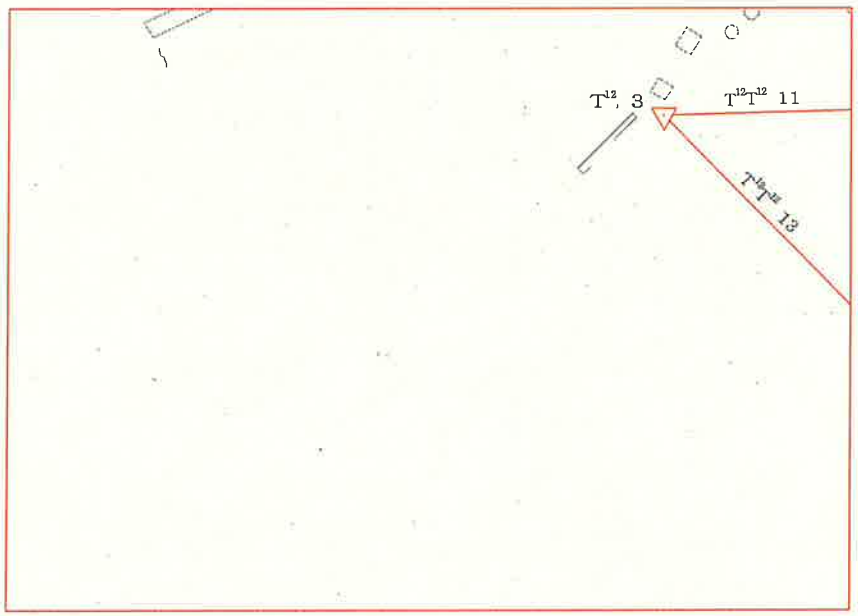

凡例								
	◇	電子基準点	▼	既設地籍図根三角点	———	基本多角点　一次	———	基本多角点　既設
	△	基本三角点	●	既設地籍図根多角点	———	基本多角点　二次		
	△	四等三角点			———	基本多角点　三次		
	▽	図根三角点	⊕	基本多角点	▽	街区三角点、２級基準点		
					▼	街区多角点、３級基準点		

都市部官民境界基本多角点選点手簿

地籍図名	T12 24-4	精度区分	甲１	点　数	22
選点状況					

Scale=1500

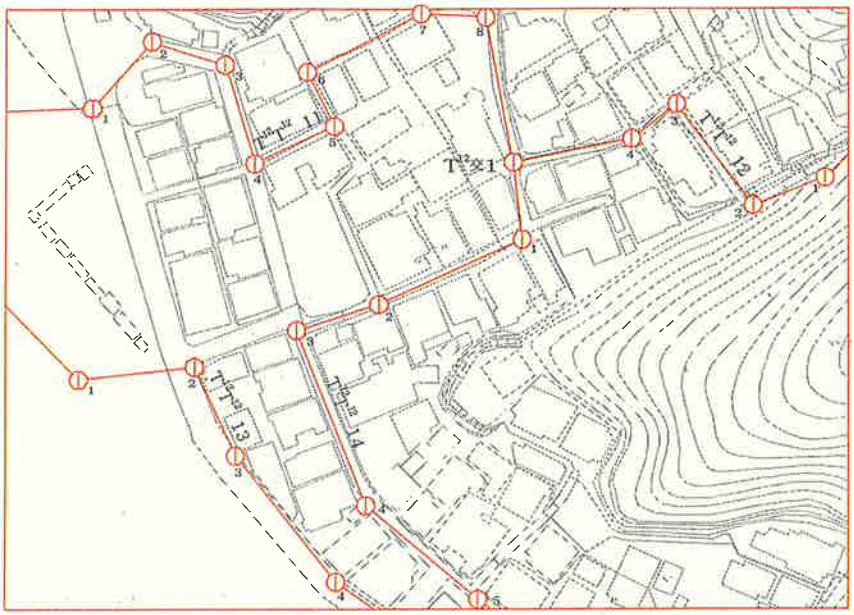

地籍図名	T12 25-1	精度区分	甲１	点　数	0
選点状況					

Scale=1500

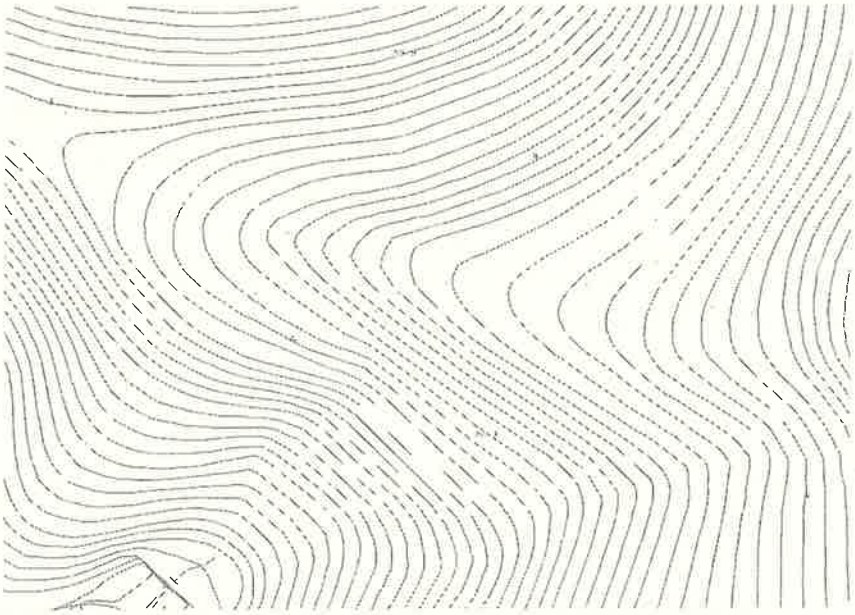

凡例								
	◇	電子基準点	▼	既設地籍図根三角点	———	基本多角点　一次	———	基本多角点　既設
	△	基本三角点	●	既設地籍図根多角点	———	基本多角点　二次		
	△	四等三角点			———	基本多角点　三次		
	▽	図根三角点	⊙	基本多角点	▽	街区三角点、２級基準点		
					▼	街区多角点、３級基準点		

都市部官民境界基本多角点選点手簿

地籍図名	T12 25-3	精度区分	甲１	点　数	1

選点状況

Scale=1500

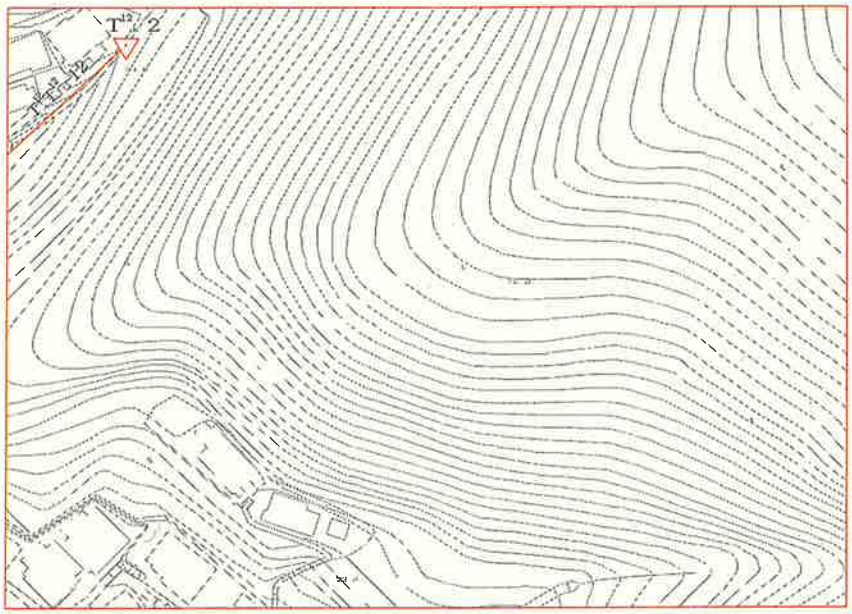

地籍図名	T12 33-1	精度区分	甲１	点　数	0

選点状況

Scale=1500



凡例								
	◇	電子基準点	▼	既設地籍図根三角点	———	基本多角点　一次	———	基本多角点　既設
	△	基本三角点	●	既設地籍図根多角点	———	基本多角点　二次		
	△	四等三角点			———	基本多角点　三次		
	▽	図根三角点	⊕	基本多角点	▽	街区三角点、２級基準点		
					▼	街区多角点、３級基準点		

都市部官民境界基本多角点選点手簿

地籍図名	T12'33-2	精度区分	甲１	点　数	0
選点状況					

Scale=1500

地籍図名	T12 33-3	精度区分	甲１	点　数	2
選点状況					

Scale=1500

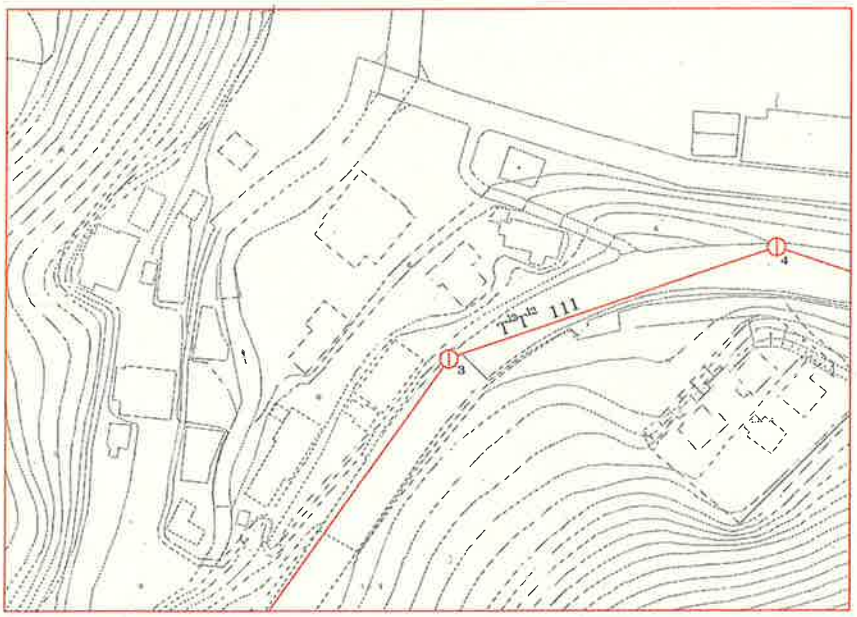

凡例								
	◇	電子基準点	▼	既設地籍図根三角点	———	基本多角点　一次	———	基本多角点　既設
	△	基本三角点	●	既設地籍図根多角点	———	基本多角点　二次		
	△	四等三角点			———	基本多角点　三次		
	▽	図根三角点	①	基本多角点	▽	街区三角点、２級基準点		
					▼	街区多角点、３級基準点		

都市部官民境界基本多角点選点手簿

地籍図名	T12 33-4	精度区分	甲１	点　数	2

選点状況

Scale=1500

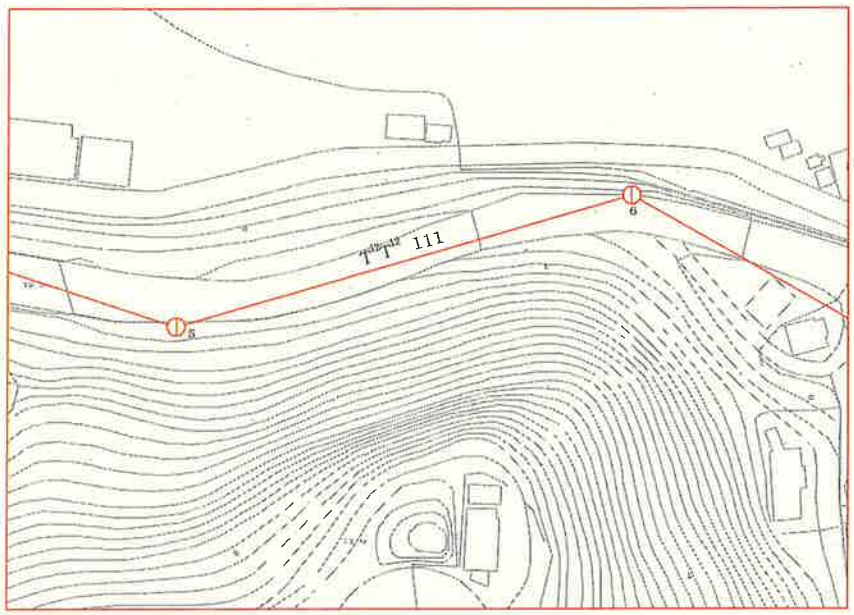

地籍図名	T12 34-1	精度区分	甲１	点　数	1

選点状況

Scale=1500

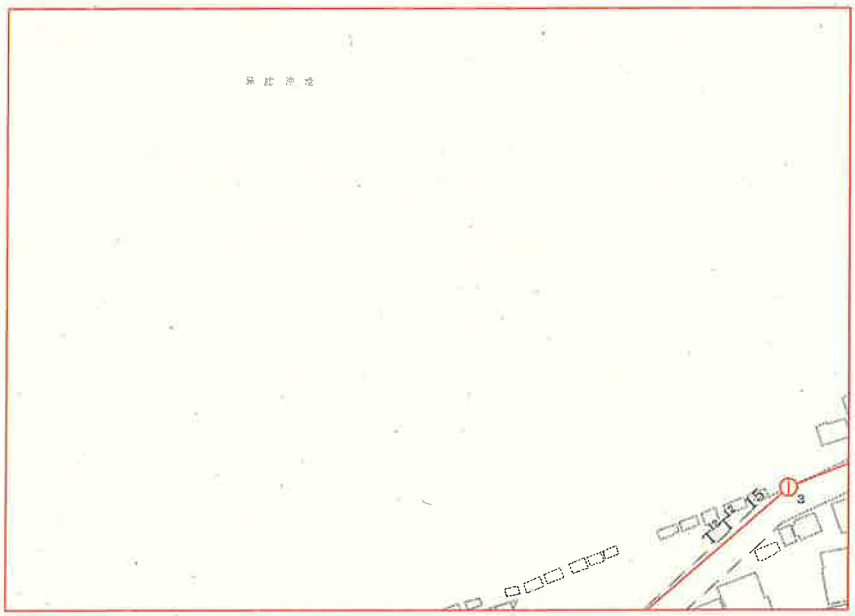

凡例								
	◇	電子基準点	▼	既設地籍図根三角点	———	基本多角点　一次	———	基本多角点　既設
	△	基本三角点	●	既設地籍図根多角点	———	基本多角点　二次		
	△	四等三角点			———	基本多角点　三次		
	▽	図根三角点	⊕	基本多角点	▽	街区三角点、２級基準点		
					▼	街区多角点、３級基準点		

都市部官民境界基本多角点選点手簿

地籍図名	T12 34-2	精度区分	甲１	点　数	15
選点状況					

Scale=1500

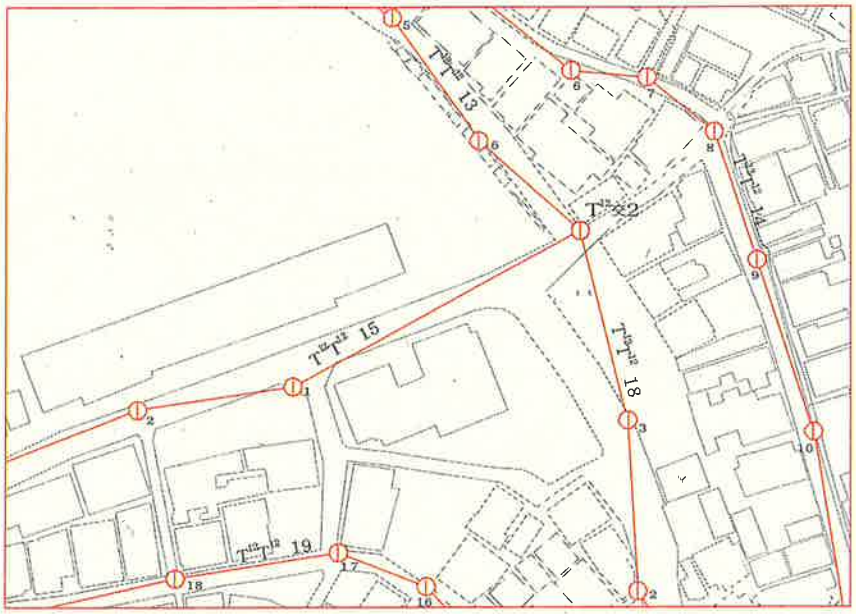

地籍図名	T12 34-3	精度区分	甲１	点　数	9
選点状況					

Scale=1500

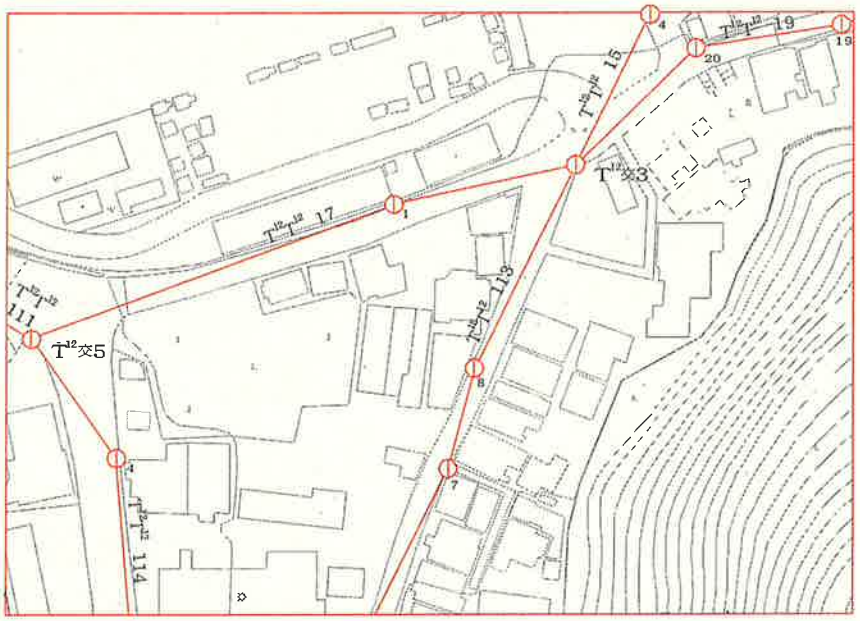

凡例								
	◇	電子基準点	▼	既設地籍図根三角点	———	基本多角点　一次	———	基本多角点　既設
	△	基本三角点	●	既設地籍図根多角点	———	基本多角点　二次		
	△	四等三角点			———	基本多角点　三次		
	▽	図根三角点	①	基本多角点	▽	街区三角点、２級基準点		
					▼	街区多角点、３級基準点		

都市部官民境界基本多角点選点手簿

地籍図名	T12 34-4	精度区分	甲１	点　数	12
選点状況					

Scale=1500

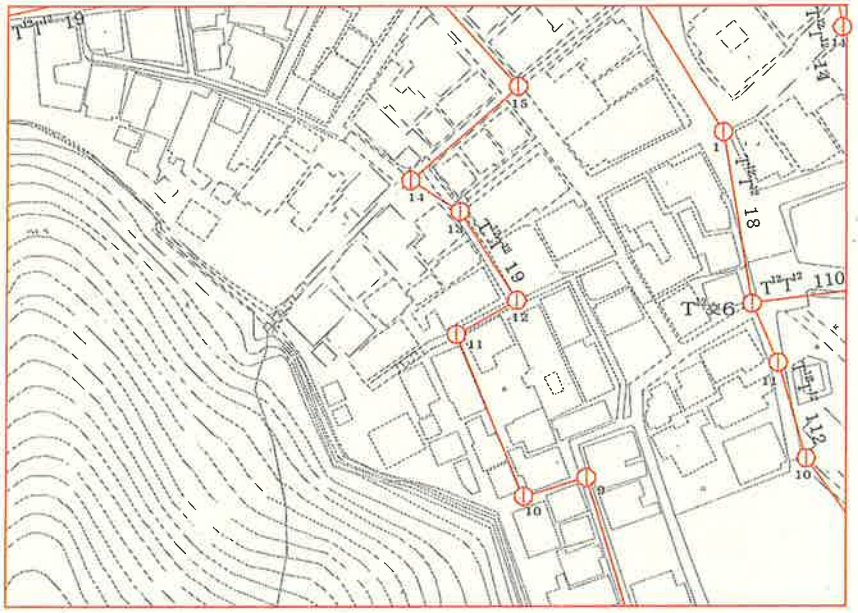

地籍図名	T12 35-1	精度区分	甲１	点　数	0
選点状況					

Scale=1500

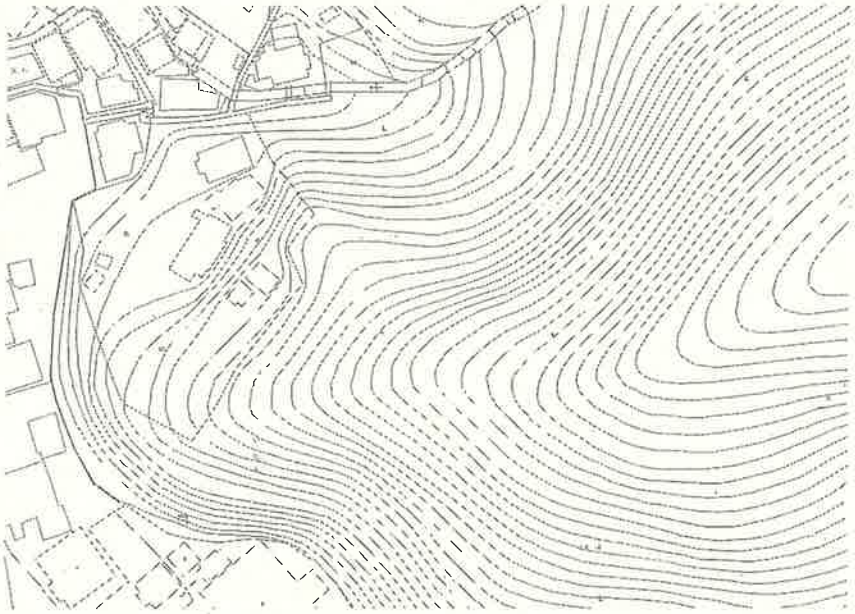

凡例									
	◇	電子基準点	▼	既設地籍図根三角点	———	基本多角点　一次	———	基本多角点　既設
	△	基本三角点	●	既設地籍図根多角点	———	基本多角点　二次		
	△	四等三角点			———	基本多角点　三次		
	▽	図根三角点	⊕	基本多角点	▽	街区三角点、２級基準点		
					▼	街区多角点、３級基準点		

都市部官民境界基本多角点選点手簿

地籍図名	T12 35-3	精度区分	甲１	点　数	10
選点状況					

Scale=1500

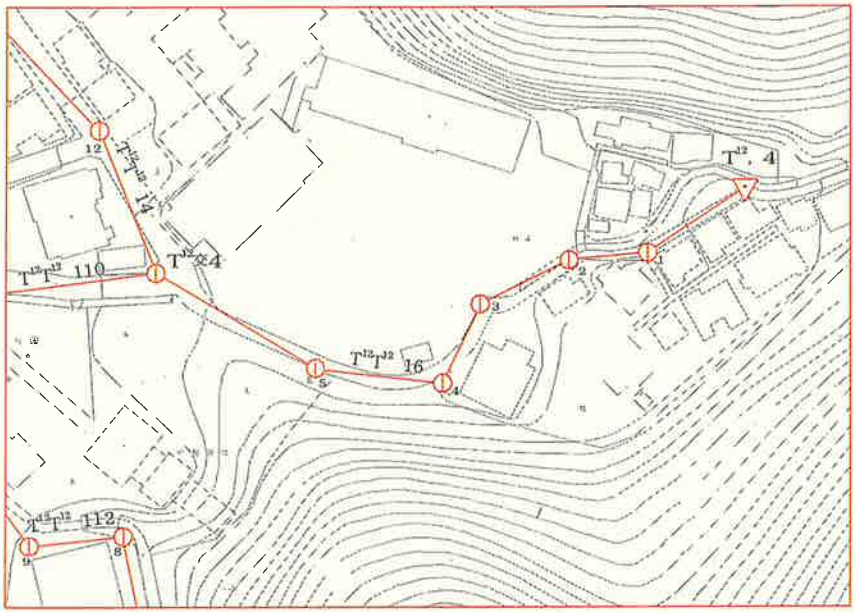

地籍図名	T12 35-4	精度区分		点　数	0
選点状況					

Scale=1500



凡例								
	◇	電子基準点	▼	既設地籍図根三角点	―	基本多角点　一次	―	基本多角点　既設
	△	基本三角点	●	既設地籍図根多角点	―	基本多角点　二次		
	△	四等三角点			―	基本多角点　三次		
	▽	図根三角点	⊙	基本多角点	▽	街区三角点、２級基準点		
					▼	街区多角点、３級基準点		

都市部官民境界基本多角点選点手簿

地籍図名	T12 42-2	精度区分		点　数	0

選点状況

Scale=1500

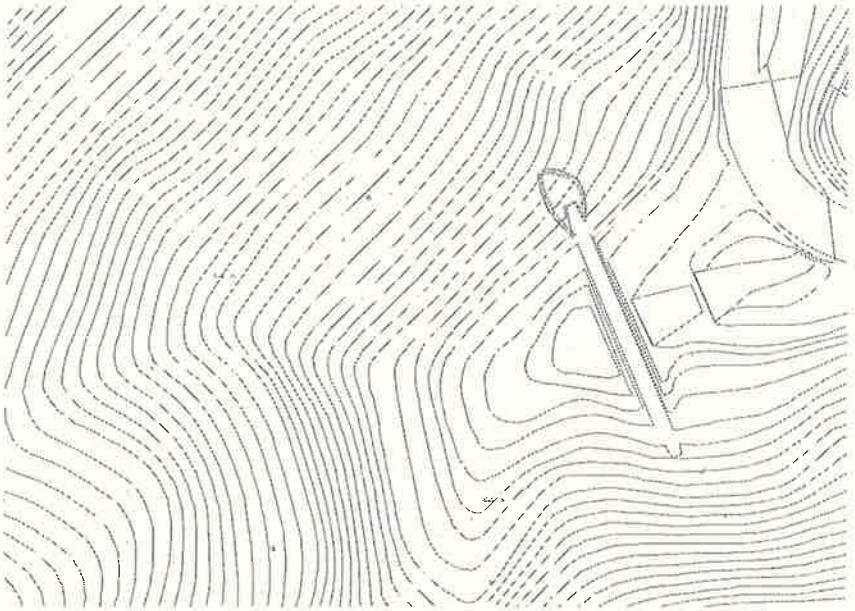

地籍図名	T12 43-1	精度区分	甲１	点　数	3

選点状況

Scale=1500

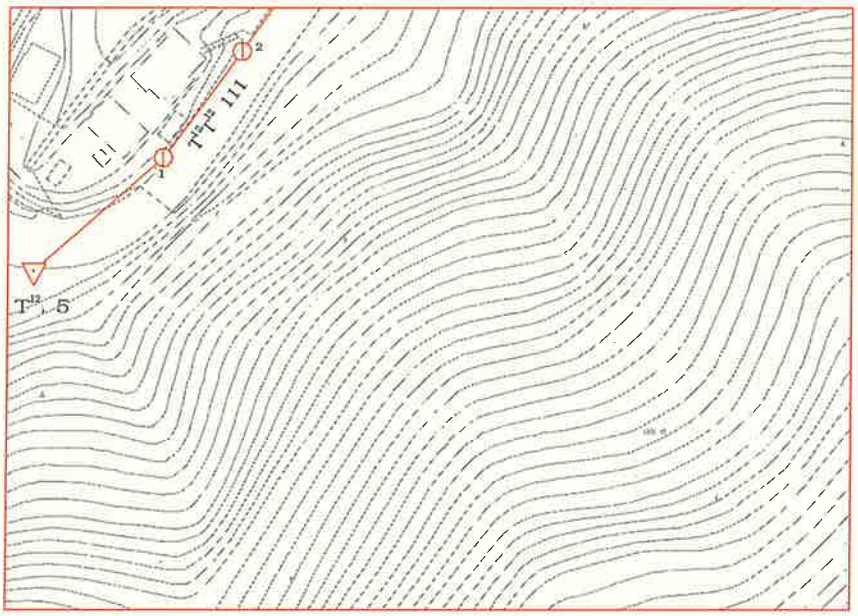

凡例								
	◇	電子基準点	▼	既設地籍図根三角点	———	基本多角点　一次	———	基本多角点　既設
	△	基本三角点	●	既設地籍図根多角点	———	基本多角点　二次		
	△	四等三角点			———	基本多角点　三次		
	▽	図根三角点	⊕	基本多角点	▽	街区三角点、２級基準点		
					▼	街区多角点、３級基準点		

都市部官民境界基本多角点選点手簿

地籍図名	T12 44-1	精度区分	甲１	点　数	9
選点状況					

Scale=1500

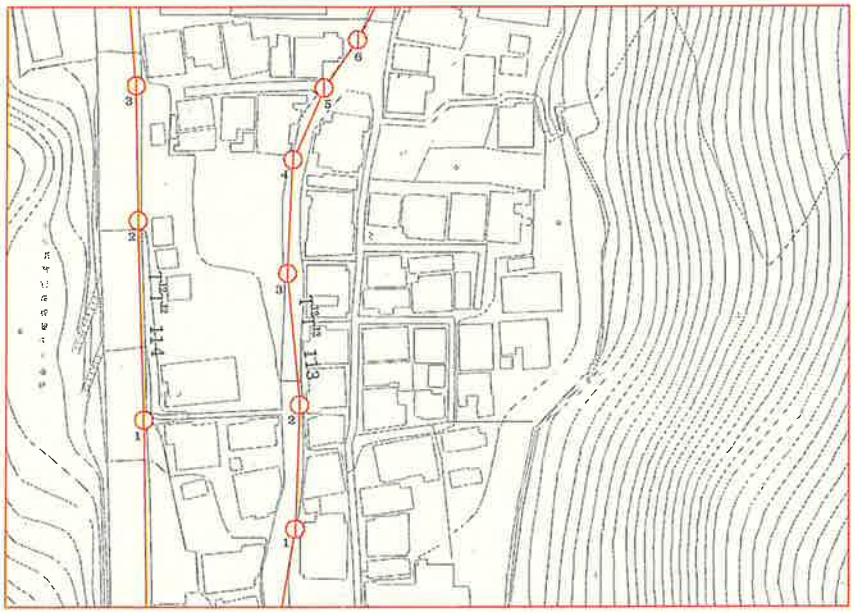

地籍図名	T12 44-2	精度区分	甲１	点　数	5
選点状況					

Scale=1500



凡例								
	◇ 電子基準点	▼	既設地籍図根三角点		基本多角点　一次		基本多角点　既設
	△ 基本三角点	●	既設地籍図根多角点		基本多角点　二次		
	△ 四等三角点				基本多角点　三次		
	▽ 図根三角点		① 基本多角点		▽ 街区三角点、２級基準点		
					▼ 街区多角点、３級基準点		

都市部官民境界基本多角点選点手簿

地籍図名	T12 44-3	精度区分	甲１	点　数	10
選点状況					

Scale=1500

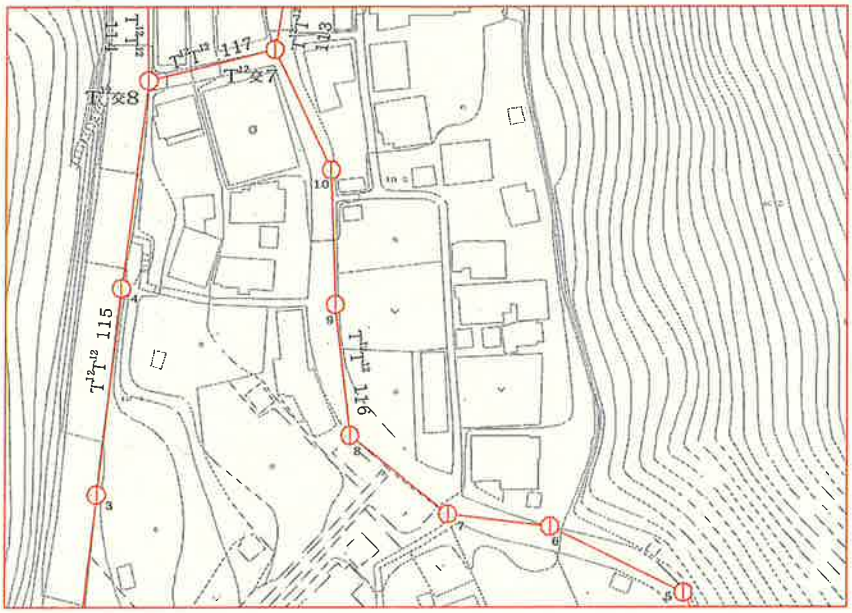

地籍図名	T12 44-4	精度区分		点　数	0
選点状況					

Scale=1500



凡例									
	◇	電子基準点	▼	既設地籍図根三角点	———	基本多角点　一次	———	基本多角点　既設
	△	基本三角点	●	既設地籍図根多角点	———	基本多角点　二次		
	△	四等三角点			———	基本多角点　三次		
	▽	図根三角点	①	基本多角点	▽	街区三角点、２級基準点		
					▼	街区多角点、３級基準点		

都市部官民境界基本多角点選点手簿

地籍図名	T12 45-1	精度区分	甲１	点　数	8

選点状況

Scale=1500

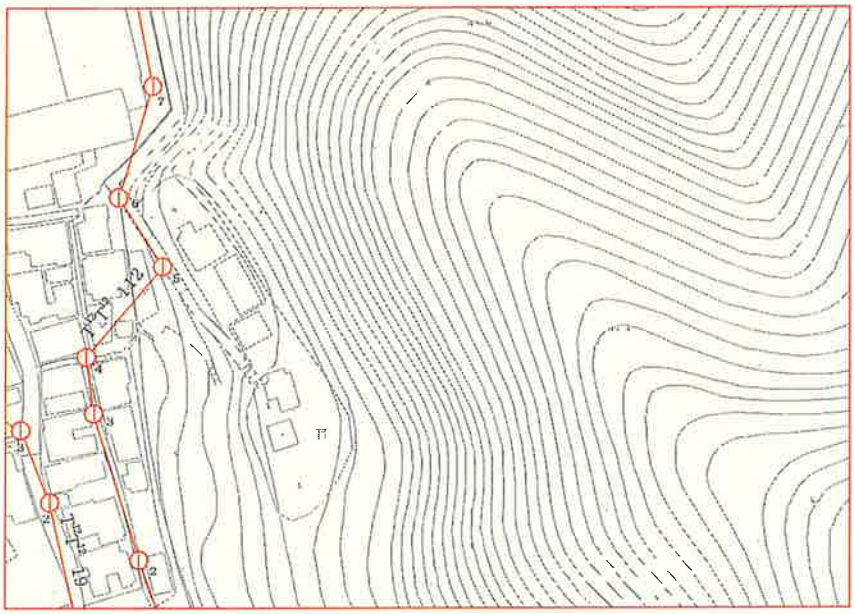

地籍図名	T12 45-3	精度区分	甲１	点　数	3

選点状況

Scale=1500

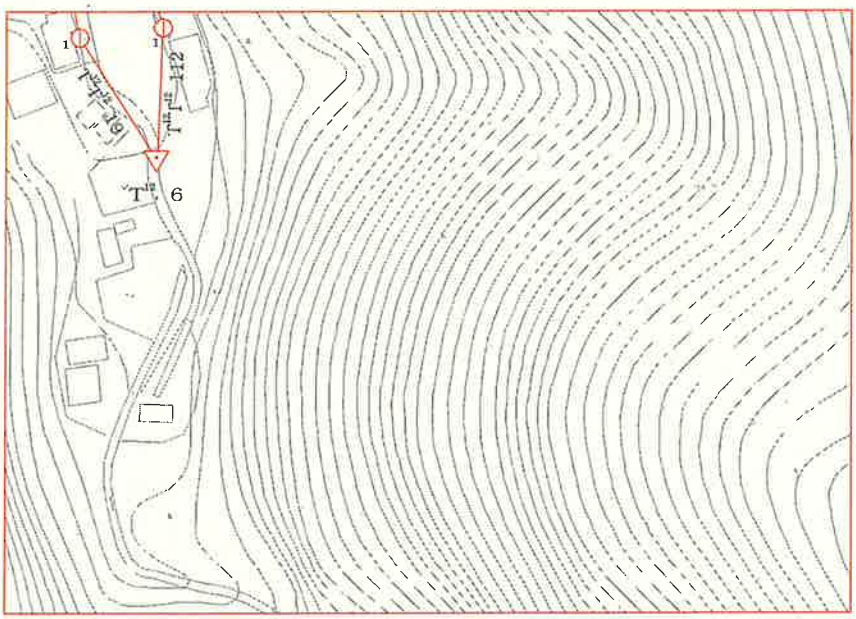

凡例								
	◇	電子基準点	▼	既設地籍図根三角点	———	基本多角点　一次	———	基本多角点　既設
	△	基本三角点	●	既設地籍図根多角点	———	基本多角点　二次		
	△	四等三角点			———	基本多角点　三次		
	▽	図根三角点	①	基本多角点	▽	街区三角点、２級基準点		
					▼	街区多角点、３級基準点		

都市部官民境界基本多角点選点手簿

地籍図名	T^{12} 54-1	精度区分	甲１	点　数	7

選点状況

Scale=1500

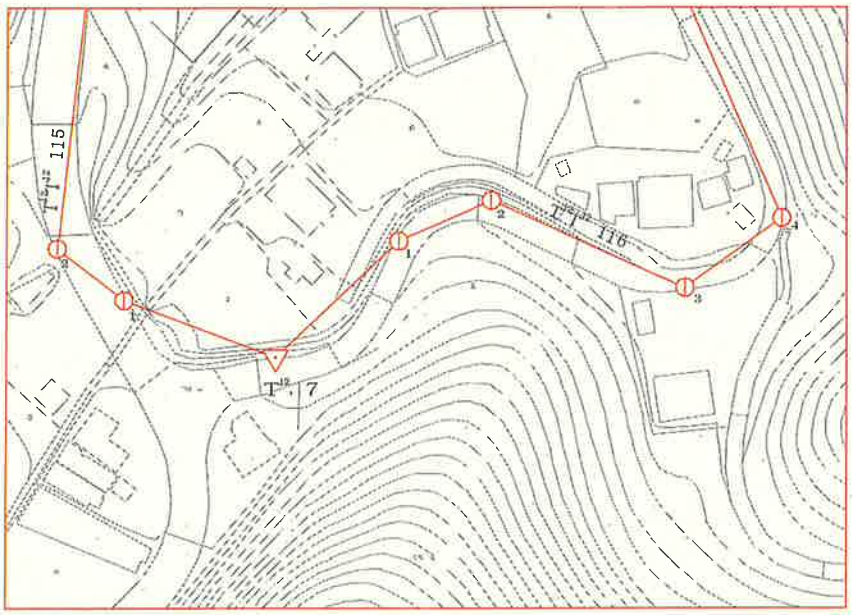

地籍図名	D^{13} 12-2	精度区分		点　数	0

選点状況

Scale=1500

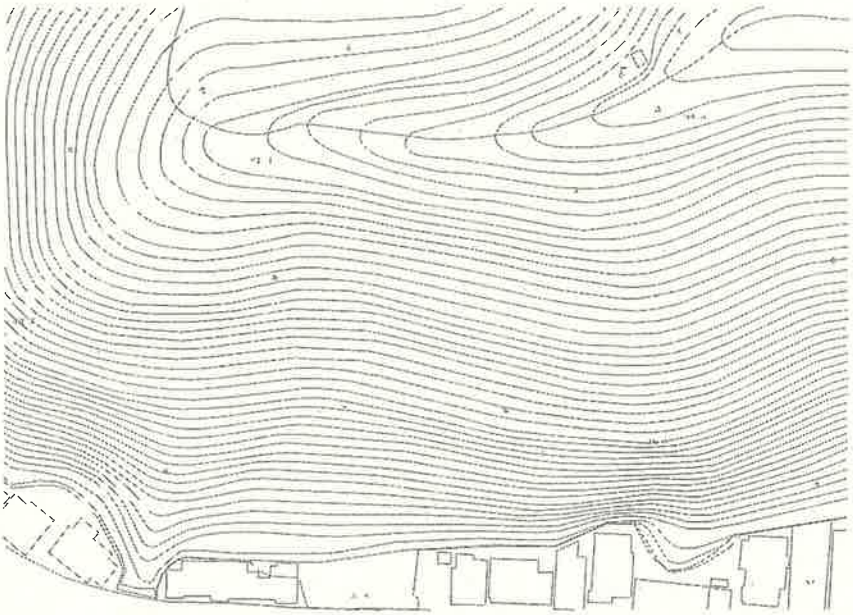

凡例								
	◇	電子基準点	▼	既設地籍図根三角点	———	基本多角点　一次	———	基本多角点　既設
	△	基本三角点	●	既設地籍図根多角点	———	基本多角点　二次		
	△	四等三角点			———	基本多角点　三次		
	▽	図根三角点	⊕	基本多角点	▽	街区三角点、２級基準点		
					▼	街区多角点、３級基準点		

都市部官民境界基本多角点選点手簿

地籍図名	D^{13} 12-3	精度区分		点　数	0
選点状況					

Scale=1500



地籍図名	D^{13} 12-4	精度区分		点　数	0
選点状況					

Scale=1500

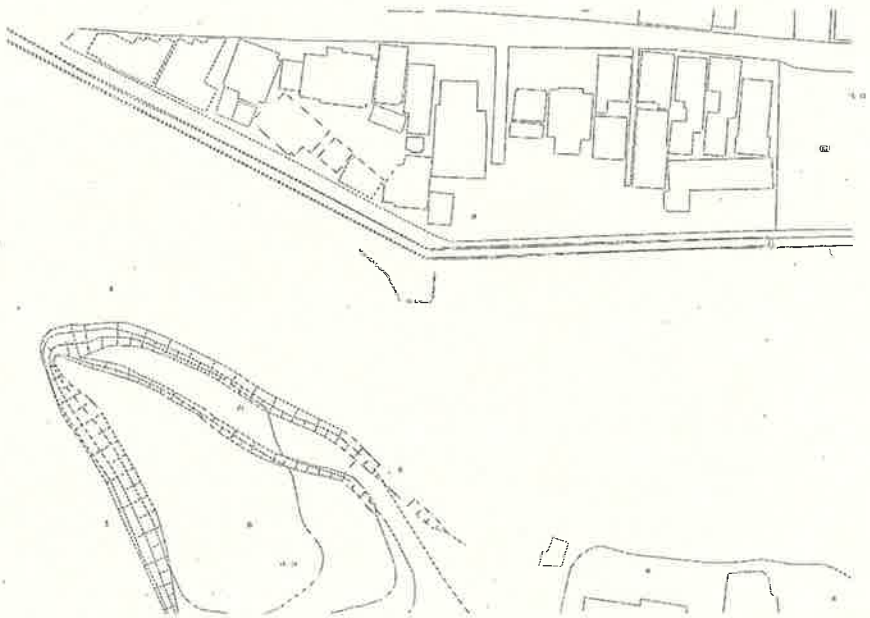

凡例								
	◇	電子基準点	▼	既設地籍図根三角点	———	基本多角点　一次	———	基本多角点　既設
	△	基本三角点	●	既設地籍図根多角点	———	基本多角点　二次		
	△	四等三角点			———	基本多角点　三次		
	▽	図根三角点		ⓘ 基本多角点		▽	街区三角点、２級基準点	
						▼	街区多角点、３級基準点	

都市部官民境界基本多角点選点手簿

地籍図名	D[13] 13-1	精度区分		点　数	0
選点状況					

Scale=1500



地籍図名	D[13] 13-2	精度区分		点　数	0
選点状況					

Scale=1500

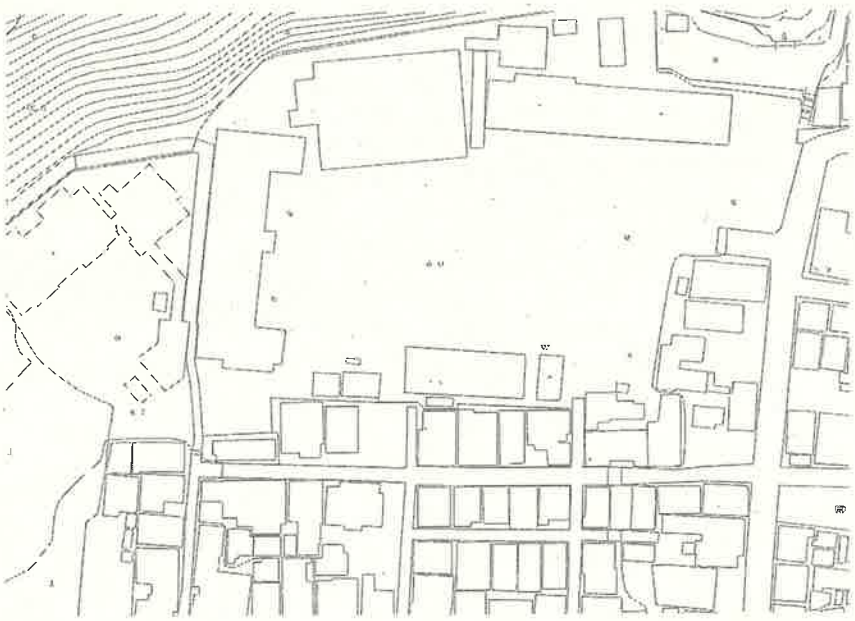

凡例								
	◇	電子基準点	▼	既設地籍図根三角点	———	基本多角点　一次	———	基本多角点　既設
	△	基本三角点	●	既設地籍図根多角点	———	基本多角点　二次		
	△	四等三角点			———	基本多角点　三次		
	▽	図根三角点		Ⓘ 基本多角点		▽ 街区三角点、２級基準点		
						▼ 街区多角点、３級基準点		

都市部官民境界基本多角点選点手簿

地籍図名	D^{13} 13-3	精度区分		点　数	0

選点状況

Scale=1500



地籍図名	D^{13} 13-4	精度区分		点　数	0

選点状況

Scale=1500

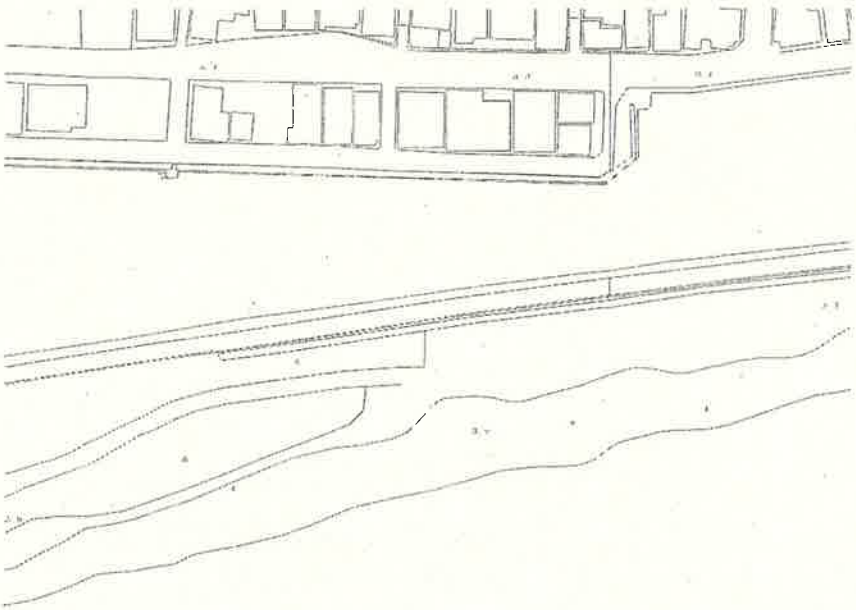

凡例								
	◇	電子基準点	▼	既設地籍図根三角点	———	基本多角点　一次	———	基本多角点　既設
	△	基本三角点	●	既設地籍図根多角点	———	基本多角点　二次		
	△	四等三角点			———	基本多角点　三次		
	▽	図根三角点	①	基本多角点	▽	街区三角点、２級基準点		
					▼	街区多角点、３級基準点		

都市部官民境界基本多角点選点手簿

地籍図名	D^{13} 14-1	精度区分		点　数	0
選点状況					

Scale=1500



地籍図名	D^{13} 14-2	精度区分		点　数	0
選点状況					

Scale=1500

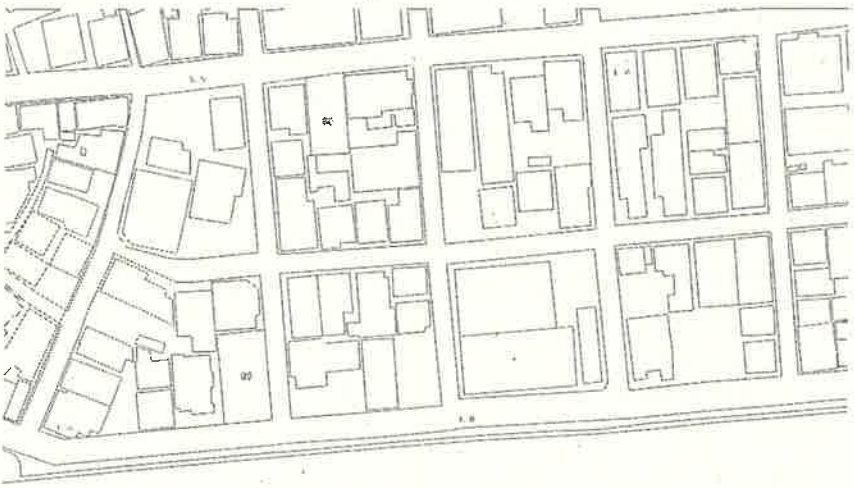

海　山　区　引

凡例								
	◇	電子基準点	▼	既設地籍図根三角点	———	基本多角点　一次	———	基本多角点　既設
	△	基本三角点	●	既設地籍図根多角点	———	基本多角点　二次		
	△	四等三角点			———	基本多角点　三次		
	▽	図根三角点	⊕	基本多角点	▽	街区三角点、２級基準点		
					▼	街区多角点、３級基準点		

都市部官民境界基本多角点選点手簿

地籍図名	D[13] 14-3	精度区分		点　数	0
選点状況					

Scale=1500

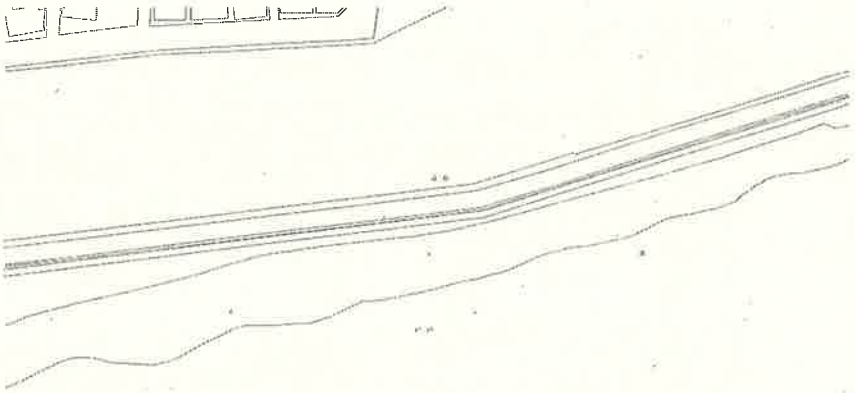

地籍図名	D[13] 15-1	精度区分		点　数	0
選点状況					

Scale=1500

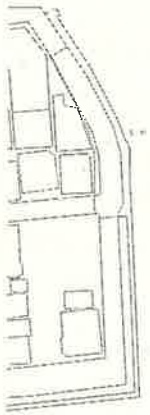

凡例									
	◇	電子基準点	▼	既設地籍図根三角点	———	基本多角点 一次	———	基本多角点 既設
	△	基本三角点	●	既設地籍図根多角点	———	基本多角点 二次		
	△	四等三角点			———	基本多角点 三次		
	▽	図根三角点	ⓘ	基本多角点	▽	街区三角点、２級基準点		
					▼	街区多角点、３級基準点		

都市部官民境界基本多角点選点手簿

地籍図名	D^{13} 15-2	精度区分		点　数	0
選点状況					

Scale=1500

地籍図名	D^{13} 21-2	精度区分		点　数	0
選点状況					

Scale=1500

凡例									
	◇	電子基準点	▼	既設地籍図根三角点	———	基本多角点　一次	———	基本多角点　既設
	△	基本三角点	●	既設地籍図根多角点	———	基本多角点　二次		
	△	四等三角点			———	基本多角点　三次		
	▽	図根三角点	⊕	基本多角点	▽	街区三角点、２級基準点		
					▼	街区多角点、３級基準点		

都市部官民境界基本多角点選点手簿

地籍図名	D^{13} 21-3	精度区分		点　数	0
選点状況					

Scale=1500

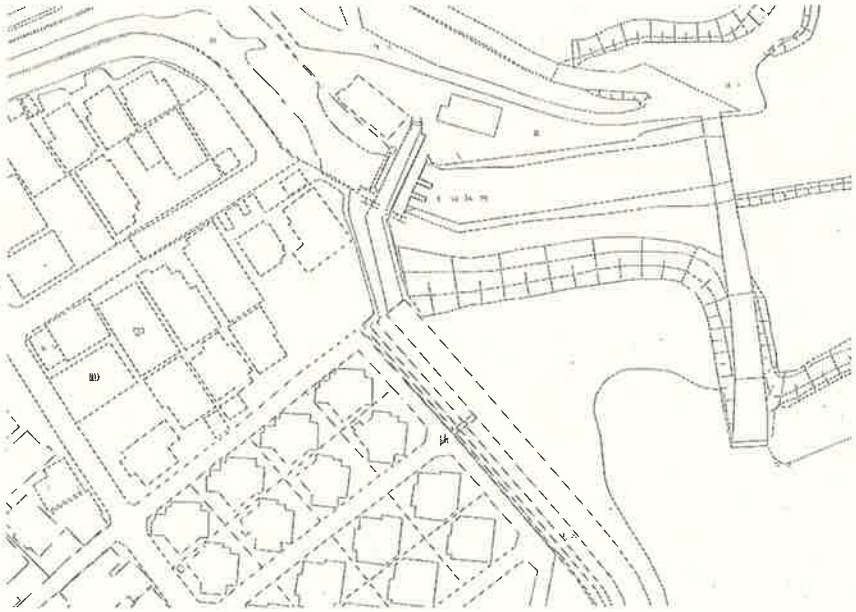

地籍図名	D^{13} 21-4	精度区分		点　数	0
選点状況					

Scale=1500

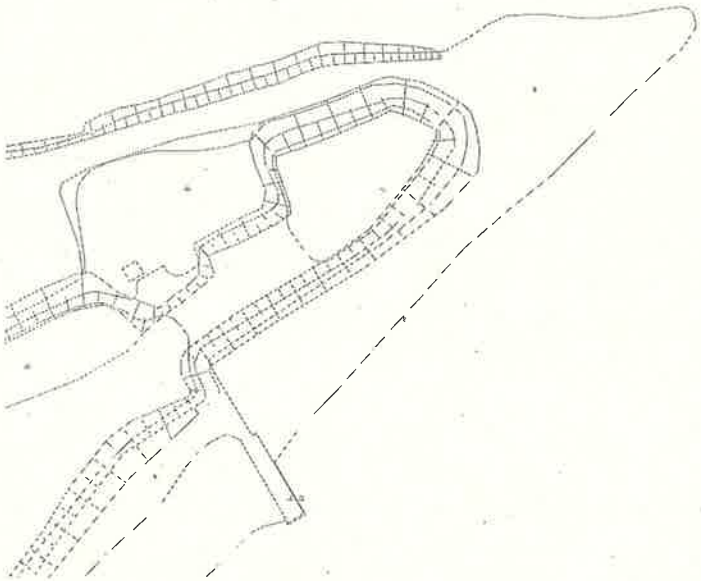

凡例								
	◇	電子基準点	▼	既設地籍図根三角点	———	基本多角点 一次	———	基本多角点 既設
	△	基本三角点	●	既設地籍図根多角点	———	基本多角点 二次		
	△	四等三角点			———	基本多角点 三次		
	▽	図根三角点	ⓘ	基本多角点	▽	街区三角点、２級基準点		
					▼	街区多角点、３級基準点		

都市部官民境界基本多角点選点手簿

地籍図名	D^{13} 22-1	精度区分		点　数	0
選点状況					

Scale=1500

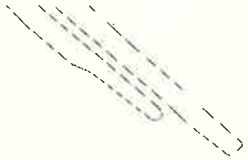



地籍図名	D^{13} 31-1	精度区分		点　数	0
選点状況					

Scale=1500

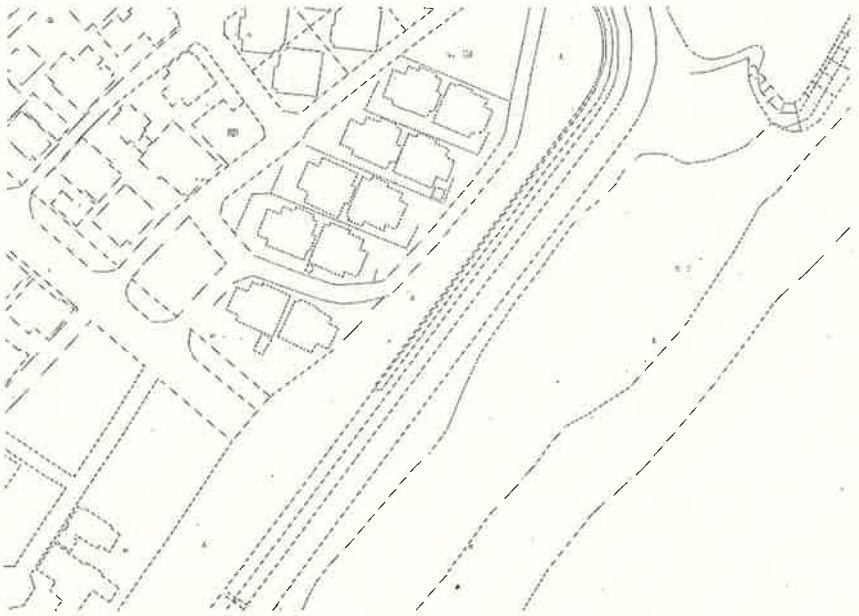

凡例									
	◇	電子基準点	▼	既設地籍図根三角点	———	基本多角点　一次	———	基本多角点　既設
	△	基本三角点	●	既設地籍図根多角点	———	基本多角点　二次		
	△	四等三角点			———	基本多角点　三次		
	▽	図根三角点	⊕	基本多角点	▽	街区三角点、２級基準点		
					▼	街区多角点、３級基準点		

都市部官民境界基本多角点選点手簿

地籍図名	B^{12} 45-1	精度区分	甲１	点　数	2
選点状況					

Scale=1500

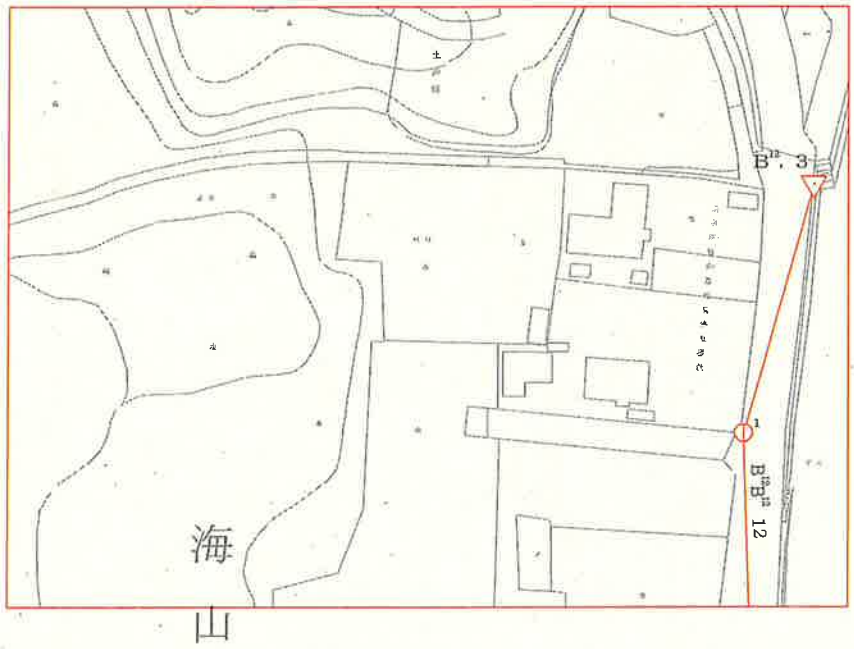

地籍図名	B^{12} 45-3	精度区分	甲１	点　数	2
選点状況					

Scale=1500

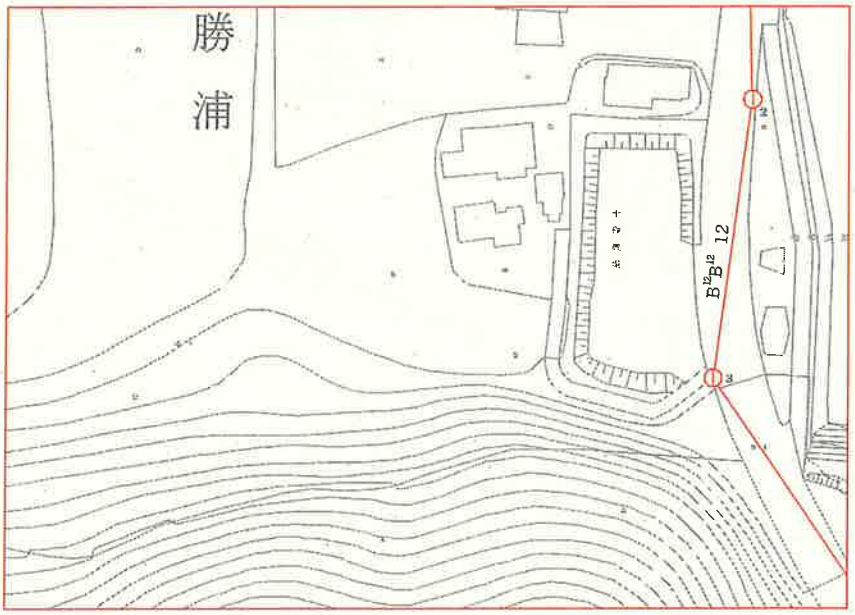

凡例								
	◇	電子基準点	▼	既設地籍図根三角点	———	基本多角点　一次	———	基本多角点　既設
	△	基本三角点	●	既設地籍図根多角点	———	基本多角点　二次		
	△	四等三角点			———	基本多角点　三次		
	▽	図根三角点	⊕	基本多角点	▽	街区三角点、２級基準点		
					▼	街区多角点、３級基準点		

都市部官民境界基本多角点選点手簿

地籍図名	B^{12} 55-2	精度区分	甲１	点　数	3
選点状況					

Scale=1500

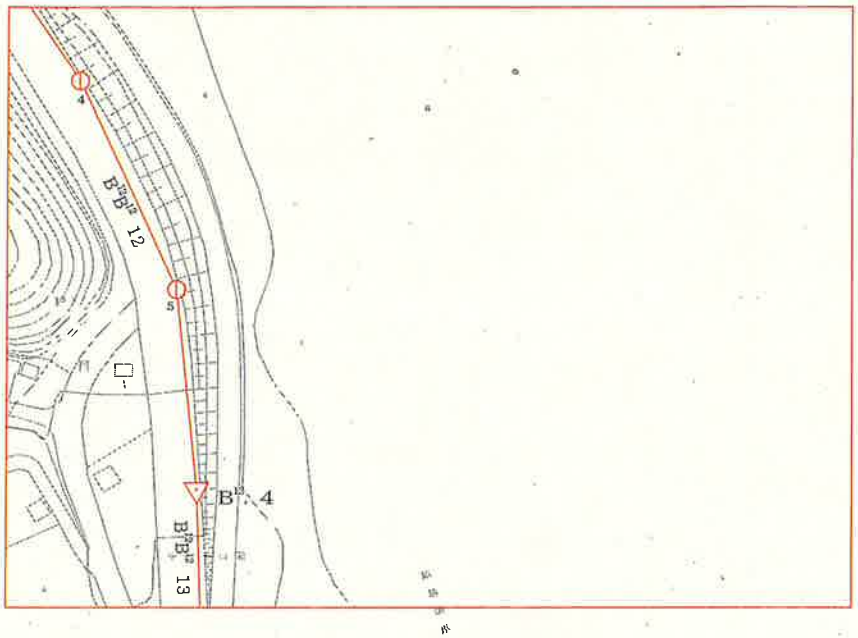

地籍図名	B^{12} 55-3	精度区分	甲１	点　数	3
選点状況					

Scale=1500

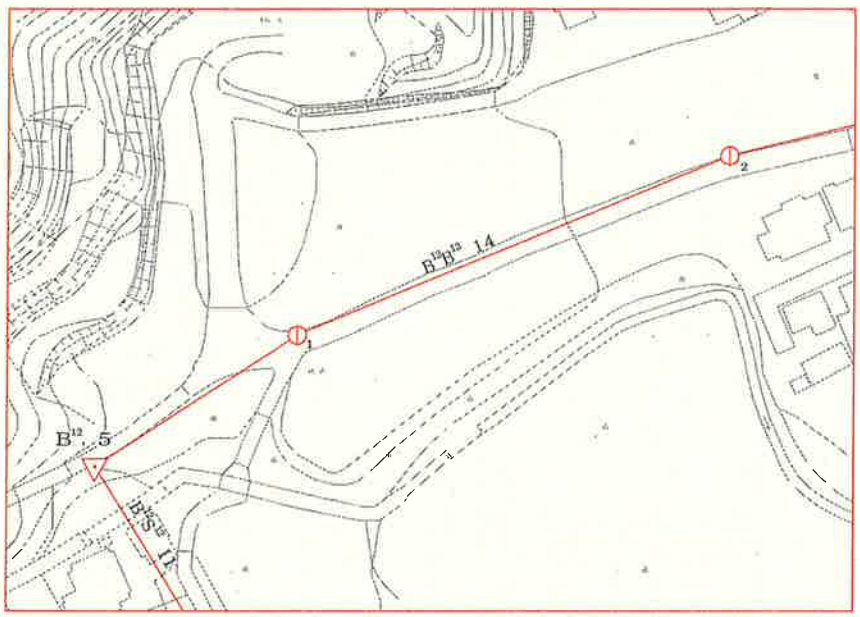

凡例								
	◇	電子基準点	▼	既設地籍図根三角点	———	基本多角点　一次	———	基本多角点　既設
	△	基本三角点	●	既設地籍図根多角点	———	基本多角点　二次		
	△	四等三角点			———	基本多角点　三次		
	▽	図根三角点	⊕	基本多角点	▽	街区三角点、２級基準点		
					▼	街区多角点、３級基準点		

都市部官民境界基本多角点選点手簿

地籍図名	B^{12} 55-4	精度区分	甲１	点　数	3
選点状況					

Scale=1500

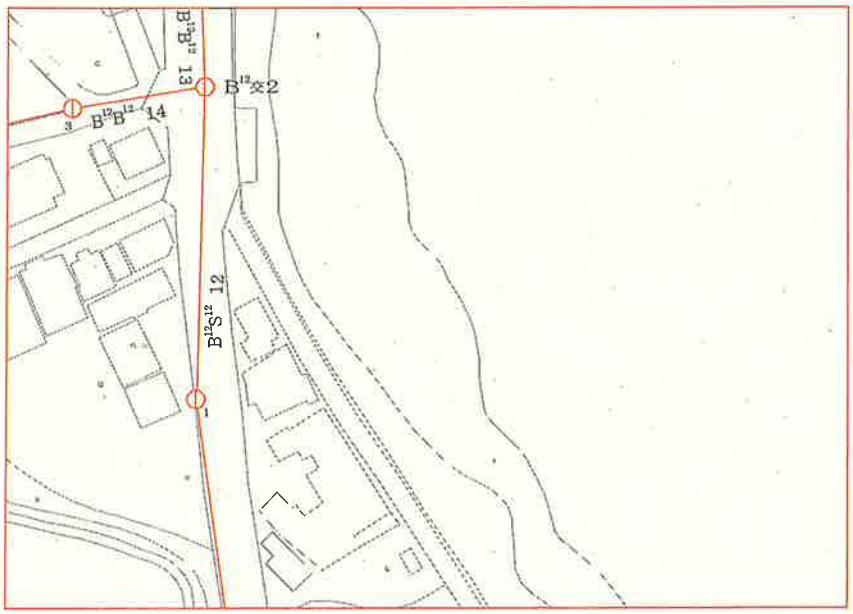

地籍図名	S^{12} 15-1	精度区分	甲１	点　数	5
選点状況					

Scale=1500

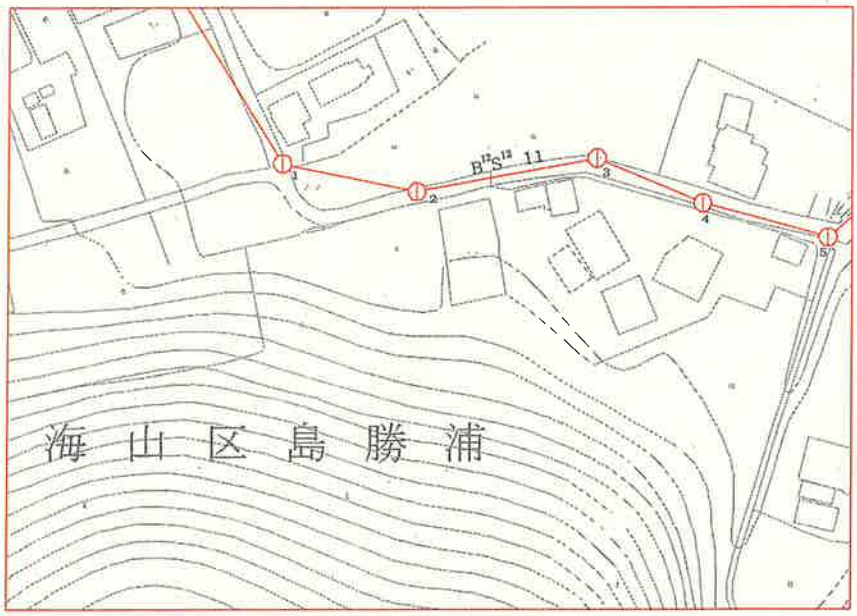

凡例								
	◇	電子基準点	▼	既設地籍図根三角点	———	基本多角点　一次	———	基本多角点　既設
	△	基本三角点	●	既設地籍図根多角点	———	基本多角点　二次		
	△	四等三角点			———	基本多角点　三次		
	▽	図根三角点	①	基本多角点	▽	街区三角点、２級基準点		
					▼	街区多角点、３級基準点		

都市部官民境界基本多角点選点手簿

地籍図名	S^{12} 15-2	精度区分	甲１	点　数	3
選点状況					

Scale=1500

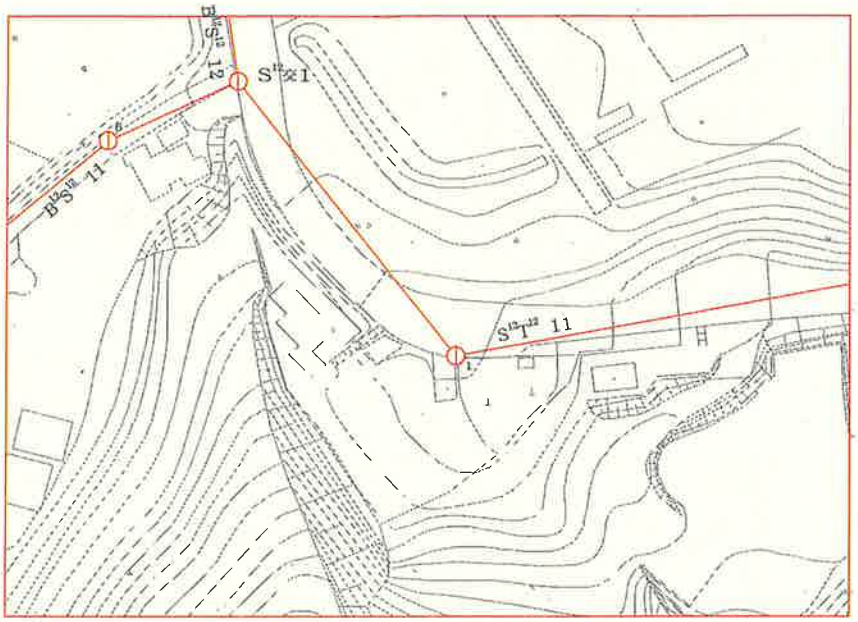

地籍図名	T^{12} 11-1	精度区分	甲１	点　数	1
選点状況					

Scale=1500

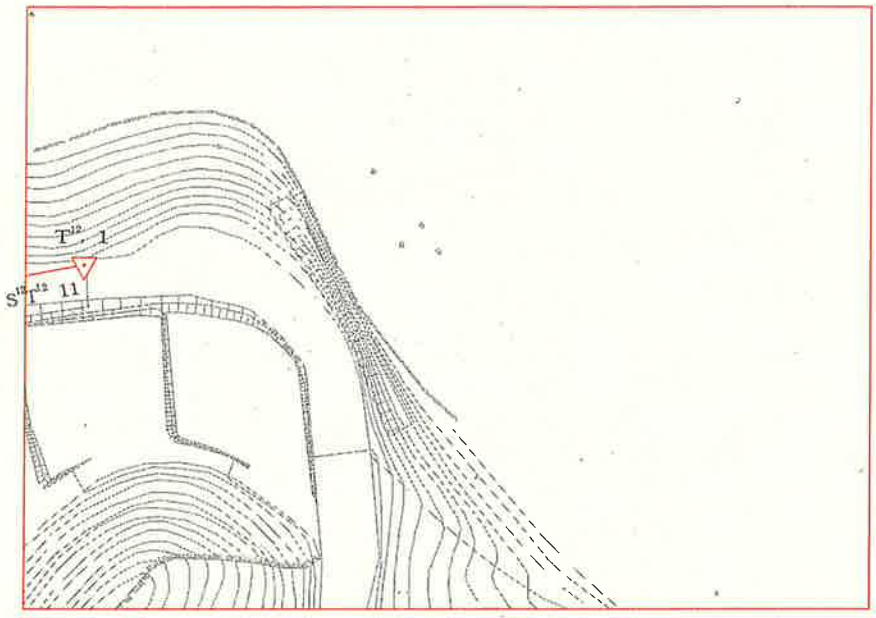

凡例								
	◇	電子基準点	▼	既設地籍図根三角点	———	基本多角点　一次	———	基本多角点　既設
	△	基本三角点	●	既設地籍図根多角点	———	基本多角点　二次		
	△	四等三角点			———	基本多角点　三次		
	▽	図根三角点	①	基本多角点	▽	街区三角点、２級基準点		
					▼	街区多角点、３級基準点		

都市部官民境界基本多角点選点手簿

地籍図名	J^{11} 55-4	精度区分	甲１	点　数	2
選点状況					

Scale=1500

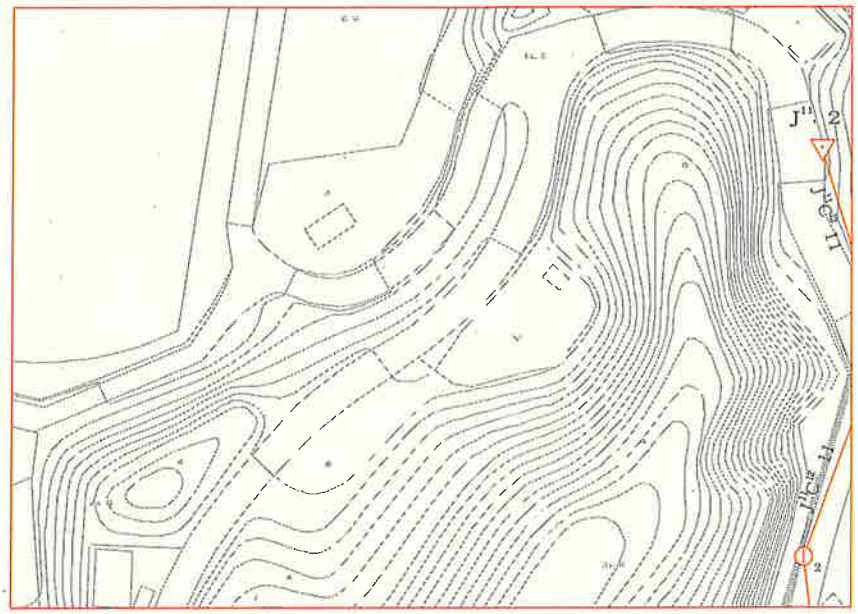

地籍図名	K^{11} 51-3	精度区分	甲１	点　数	1
選点状況					

Scale=1500

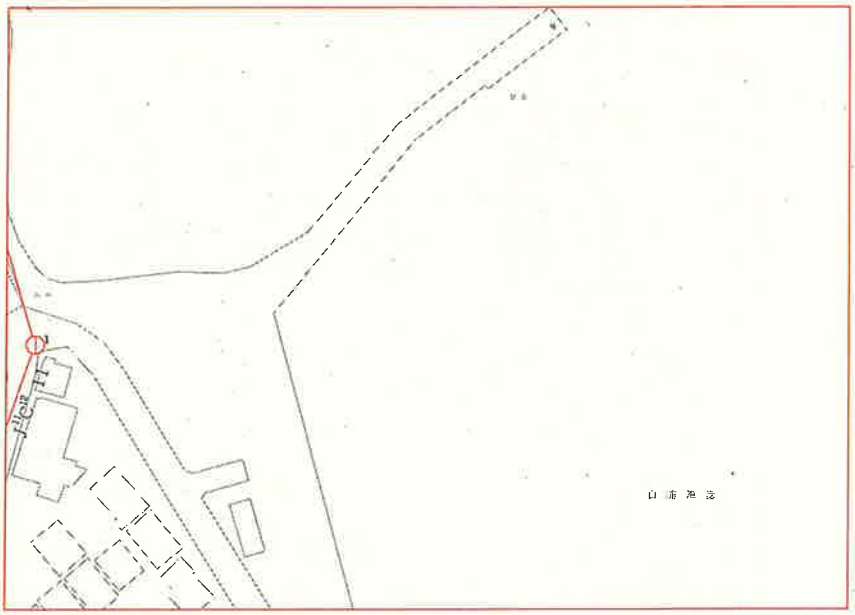

凡例									
	◇	電子基準点	▼	既設地籍図根三角点	———	基本多角点　一次	———	基本多角点　既設
	△	基本三角点	●	既設地籍図根多角点	———	基本多角点　二次		
	△	四等三角点			———	基本多角点　三次		
	▽	図根三角点	⊕	基本多角点	▽	街区三角点、２級基準点		
					▼	街区多角点、３級基準点		

都市部官民境界基本多角点選点手簿

地籍図名	K^{11} 51-4	精度区分	甲１	点　数	2
選点状況					

Scale=1500

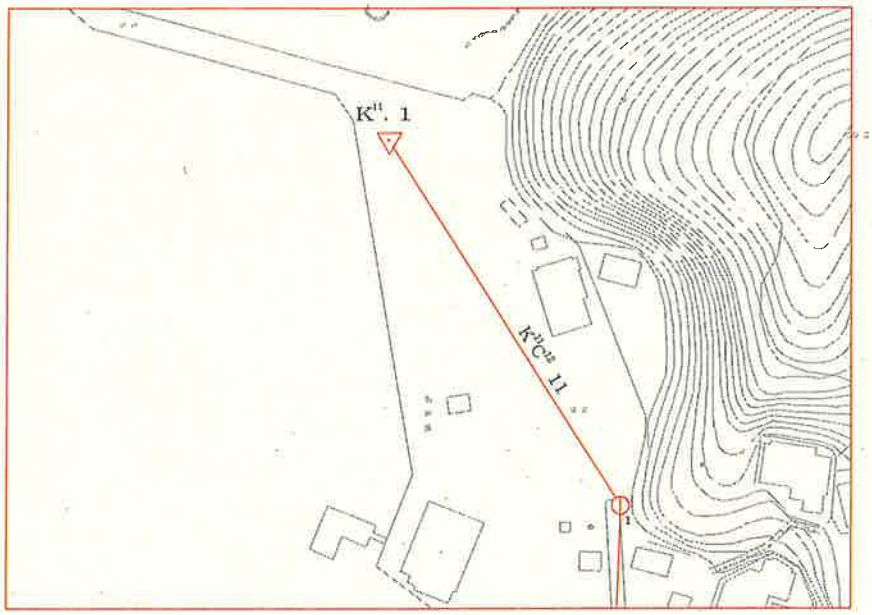

地籍図名	B^{12} 15-2	精度区分	甲１	点　数	1
選点状況					

Scale=1500

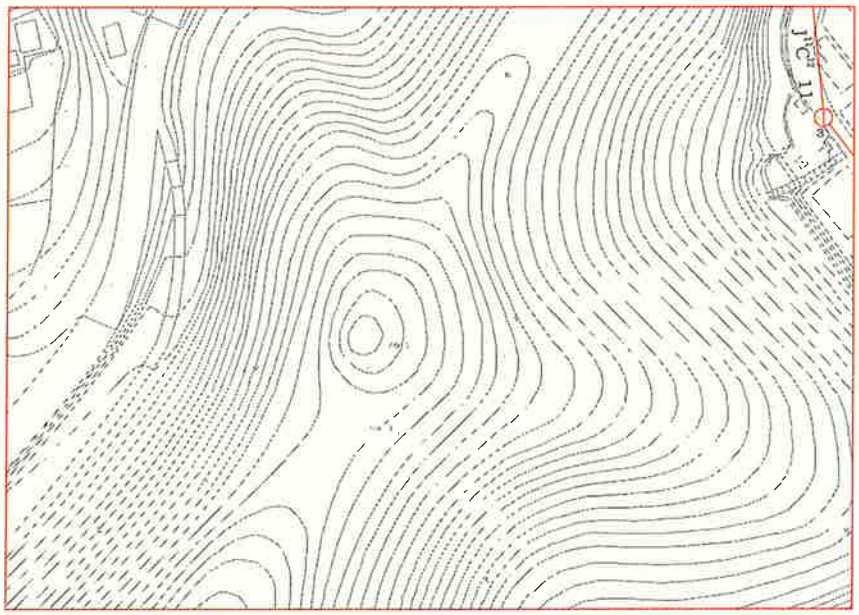

凡例									
	◇	電子基準点	▼	既設地籍図根三角点	———	基本多角点　一次	———	基本多角点　既設
	△	基本三角点	●	既設地籍図根多角点	———	基本多角点　二次		
	△	四等三角点			———	基本多角点　三次		
	▽	図根三角点	⊕	基本多角点	▽	街区三角点、２級基準点		
					▼	街区多角点、３級基準点		

都市部官民境界基本多角点選点手簿

地籍図名	C12 11-1	精度区分	甲１	点　数	11
選点状況					

Scale=1500

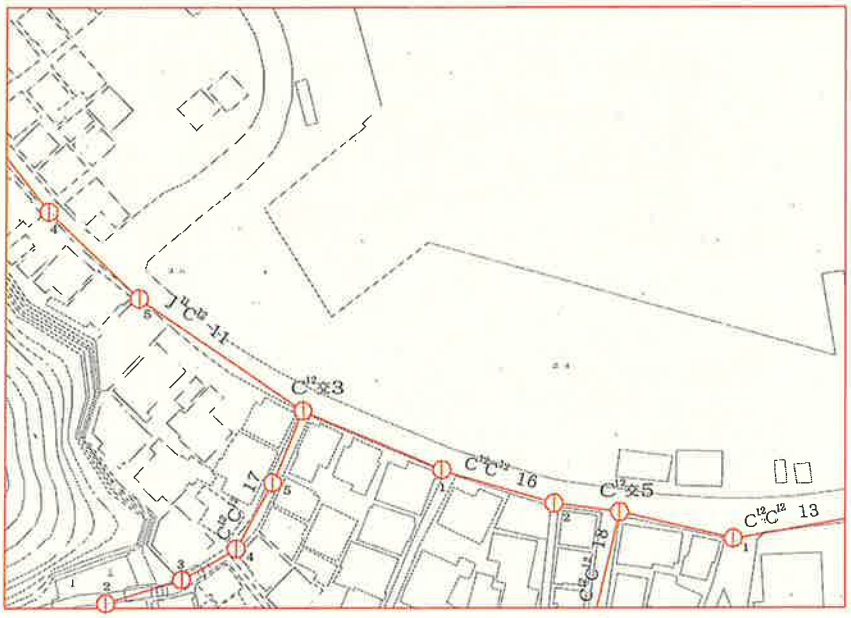

地籍図名	C12 11-2	精度区分	甲１	点　数	15
選点状況					

Scale=1500

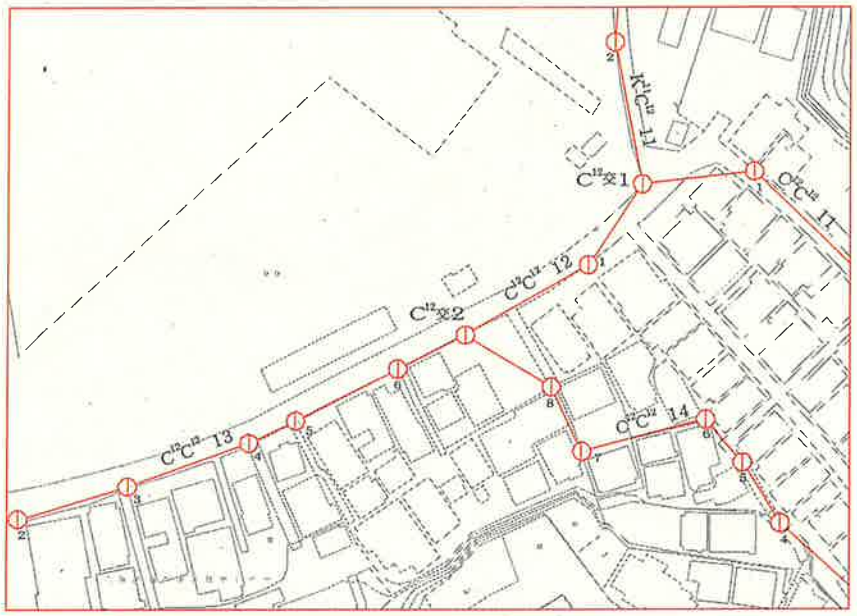

凡例								
	◇	電子基準点	▼	既設地籍図根三角点	———	基本多角点　一次	———	基本多角点　既設
	△	基本三角点	●	既設地籍図根多角点	———	基本多角点　二次		
	△	四等三角点			———	基本多角点　三次		
	▽	図根三角点	⊕	基本多角点	▽	街区三角点、２級基準点		
					▼	街区多角点、３級基準点		

都市部官民境界基本多角点選点手簿

地籍図名	C12 11-3	精度区分	甲１	点　数	6
選点状況					

Scale=1500

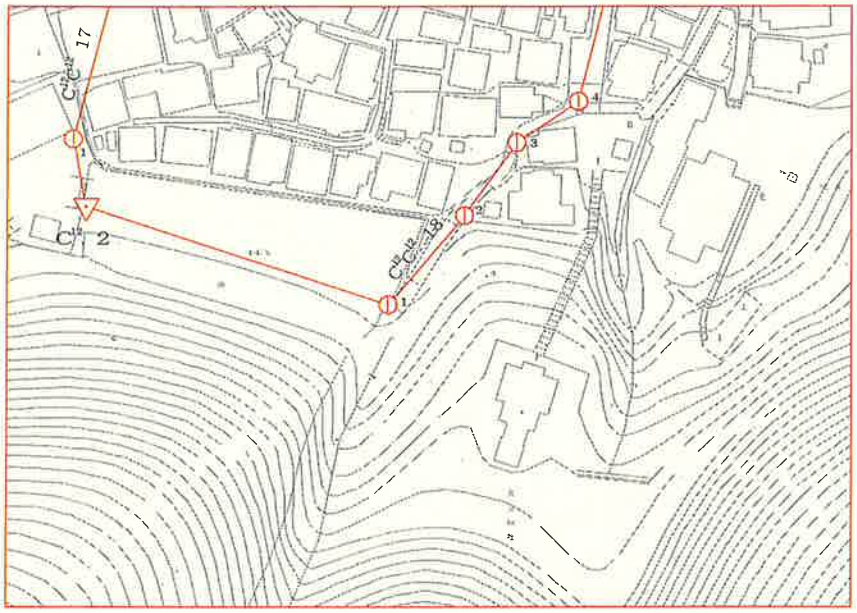

地籍図名	C12 12-1	精度区分	甲１	点　数	8
選点状況					

Scale=1500

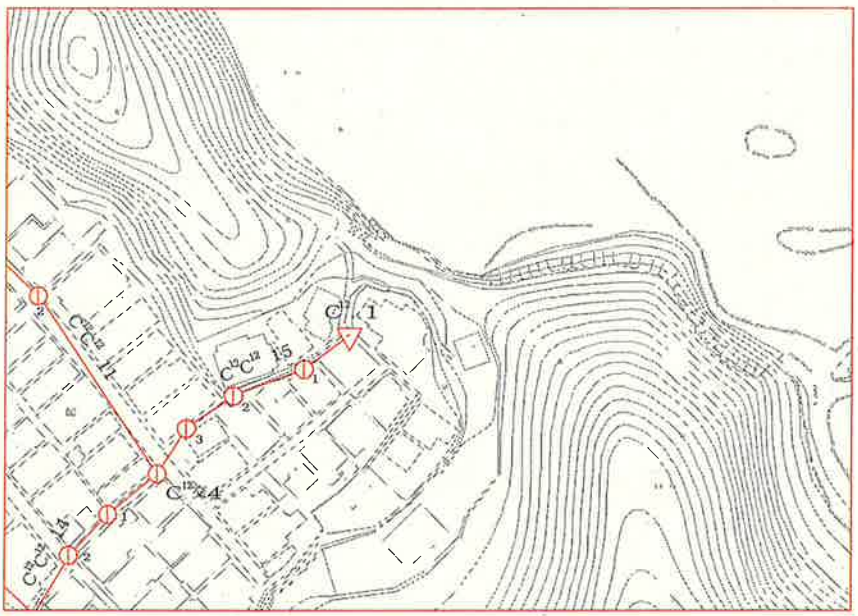

凡例								
	◇	電子基準点	▼	既設地籍図根三角点	———	基本多角点　一次	———	基本多角点　既設
	△	基本三角点	●	既設地籍図根多角点	———	基本多角点　二次		
	△	四等三角点			———	基本多角点　三次		
	▽	図根三角点	ⓘ	基本多角点	▽	街区三角点、２級基準点		
					▼	街区多角点、３級基準点		

都市部官民境界基本多角点選点手簿

地籍図名	C[12] 12-3	精度区分	甲１	点　数	1
選点状況					

Scale=1500

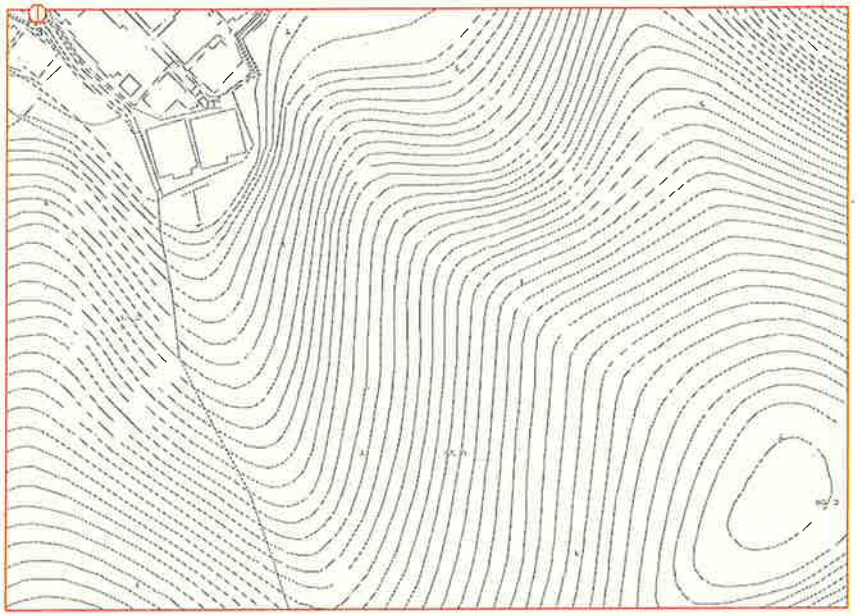

凡例								
	◇	電子基準点	▼	既設地籍図根三角点	———	基本多角点　一次	———	基本多角点　既設
	△	基本三角点	●	既設地籍図根多角点	———	基本多角点　二次		
	△	四等三角点			———	基本多角点　三次		
	▽	図根三角点	⊕	基本多角点	▽	街区三角点、２級基準点		
					▼	街区多角点、３級基準点		

都市部官民境界基本多角点選点手簿

地籍図名	H11 25-4	精度区分	甲１	点　数	4
選点状況					

Scale=1500

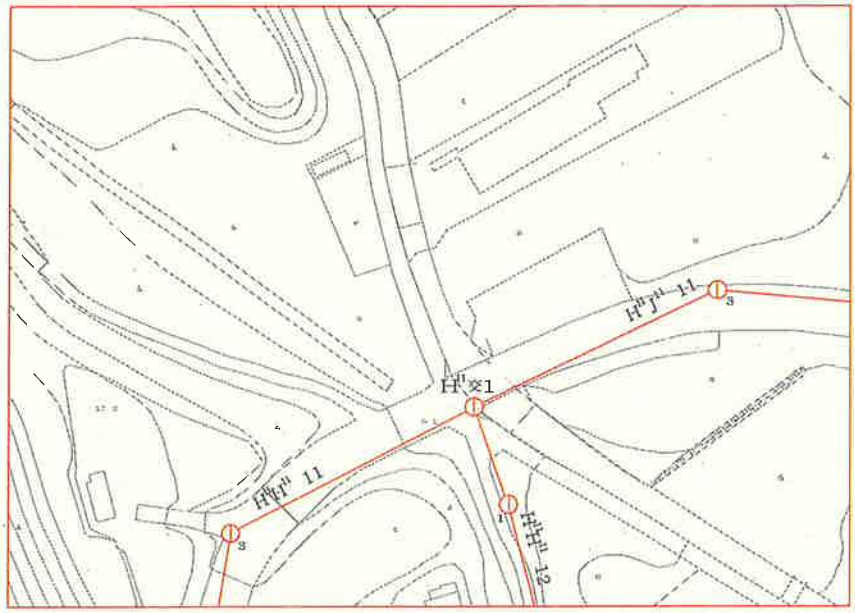

地籍図名	H11 35-1	精度区分	甲１	点　数	1
選点状況					

Scale=1500

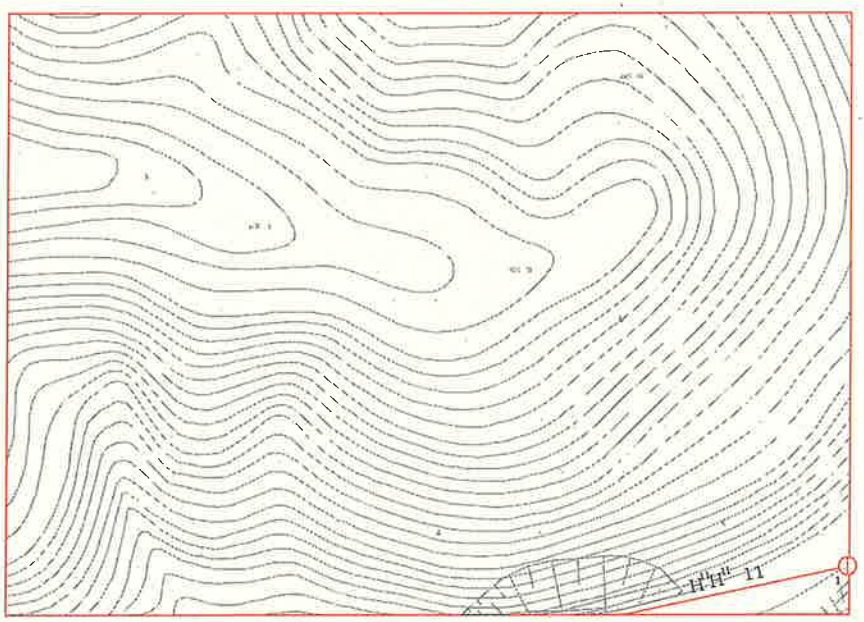

凡例								
	◇ 電子基準点	▼	既設地籍図根三角点	———	基本多角点　一次	———	基本多角点　既設
	△ 基本三角点	●	既設地籍図根多角点	———	基本多角点　二次		
	△ 四等三角点			———	基本多角点　三次		
	▽ 図根三角点	⊕	基本多角点	▽	街区三角点、２級基準点		
				▼	街区多角点、３級基準点		

都市部官民境界基本多角点選点手簿

地籍図名	H[11] 35-2	精度区分	甲１	点　数	5
選点状況					

Scale=1500

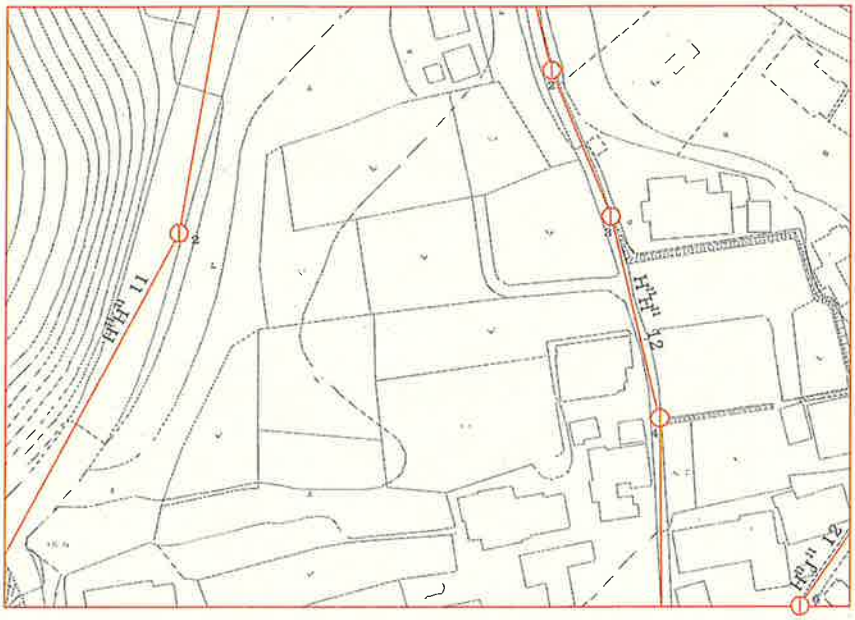

地籍図名	H[11] 35-3	精度区分	甲１	点　数	5
選点状況					

Scale=1500

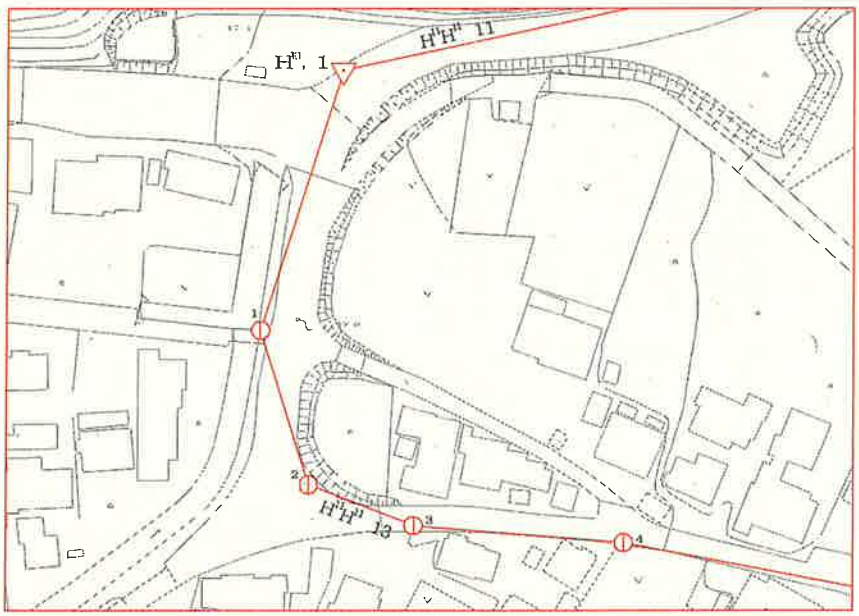

凡例								
	◇	電子基準点	▼	既設地籍図根三角点	———	基本多角点　一次	———	基本多角点　既設
	△	基本三角点	●	既設地籍図根多角点	———	基本多角点　二次		
	△	四等三角点			———	基本多角点　三次		
	▽	図根三角点	⊙	基本多角点	▽	街区三角点、２級基準点		
					▼	街区多角点、３級基準点		

都市部官民境界基本多角点選点手簿

地籍図名	H11 35-4	精度区分	甲１	点　数	6
選点状況					

Scale=1500

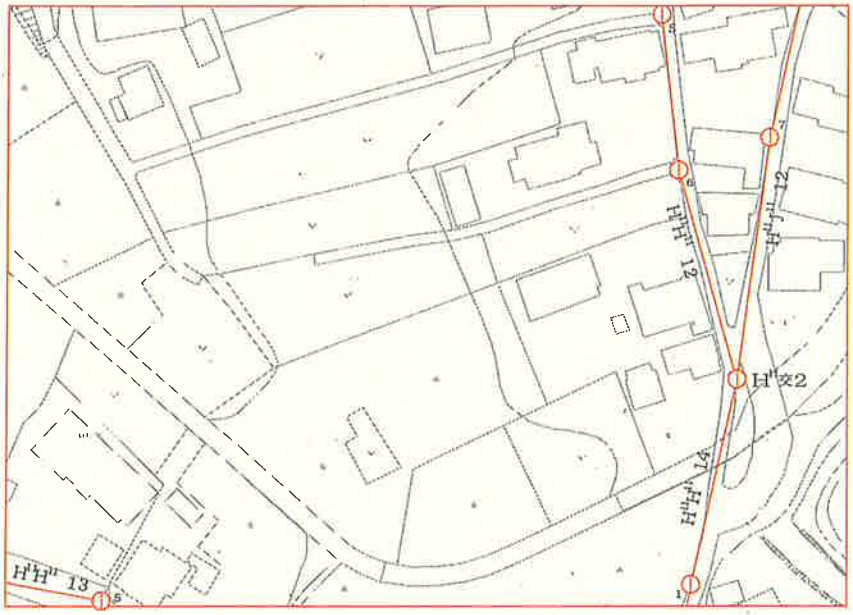

地籍図名	H11 45-2	精度区分	甲１	点　数	7
選点状況					

Scale=1500

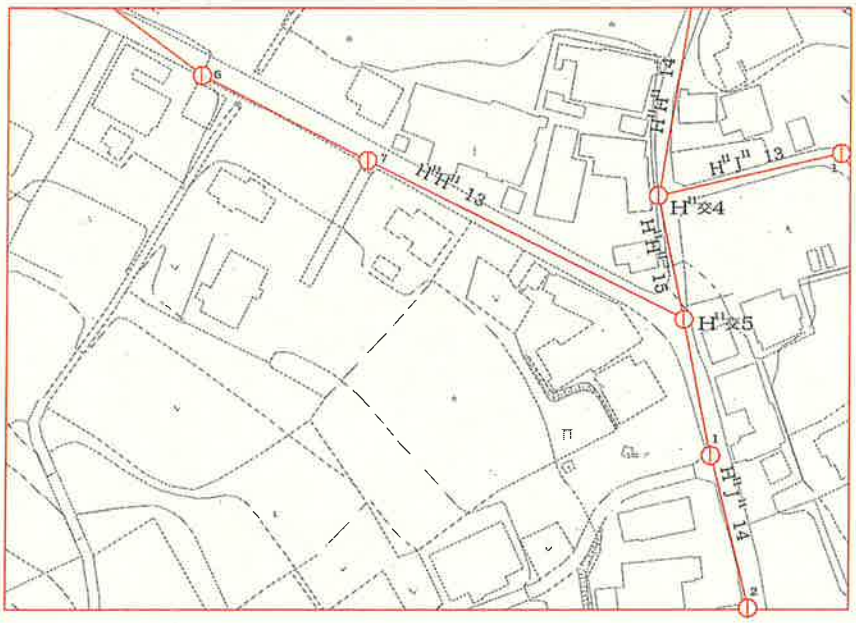

凡例								
	◇	電子基準点	▼	既設地籍図根三角点	———	基本多角点　一次	———	基本多角点　既設
	△	基本三角点	●	既設地籍図根多角点	———	基本多角点　二次		
	△	四等三角点			———	基本多角点　三次		
	▽	図根三角点	①	基本多角点	▽	街区三角点、２級基準点		
					▼	街区多角点、３級基準点		

都市部官民境界基本多角点選点手簿

地籍図名	H^{11} 45-4	精度区分	甲１	点　数	2
選点状況					

Scale=1500

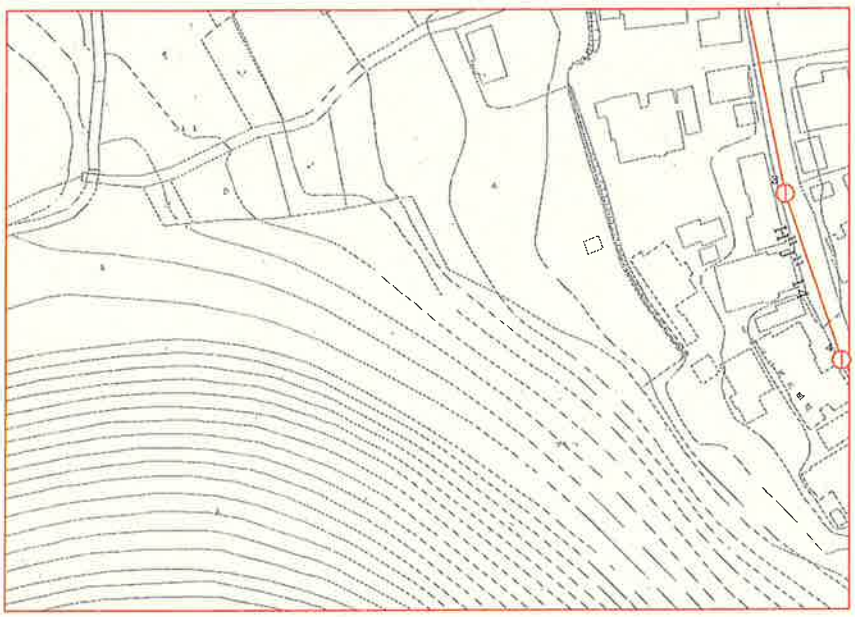

地籍図名	J^{11} 21-3	精度区分	甲１	点　数	4
選点状況					

Scale=1500

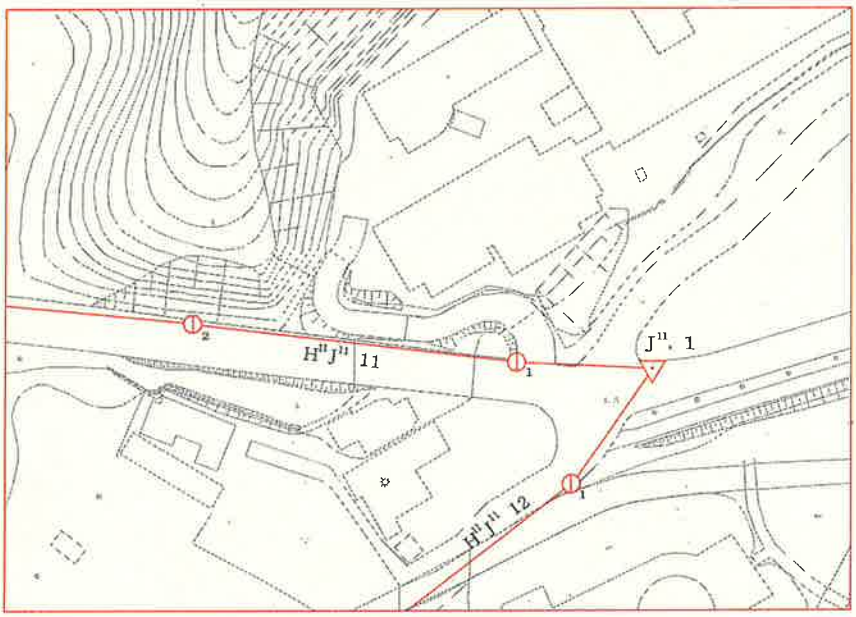

凡例								
	◇	電子基準点	▼	既設地籍図根三角点	———	基本多角点　一次	———	基本多角点　既設
	△	基本三角点	●	既設地籍図根多角点	———	基本多角点　二次		
	△	四等三角点			———	基本多角点　三次		
	▽	図根三角点	⊕	基本多角点	▽	街区三角点、２級基準点		
					▼	街区多角点、３級基準点		

都市部官民境界基本多角点選点手簿

地籍図名	J11 31-1	精度区分	甲１	点　数	4
選点状況					

Scale=1500

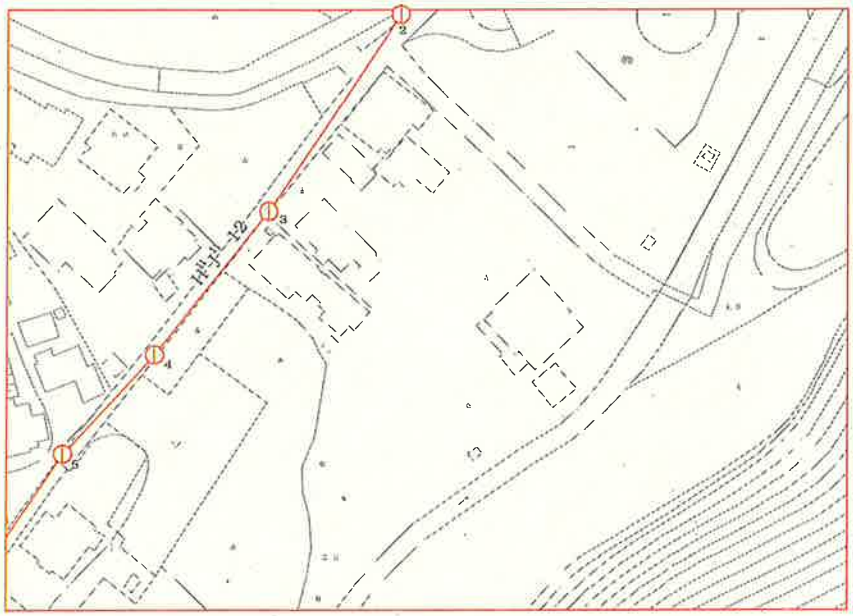

地籍図名	J11 41-1	精度区分	甲１	点　数	2
選点状況					

Scale=1500

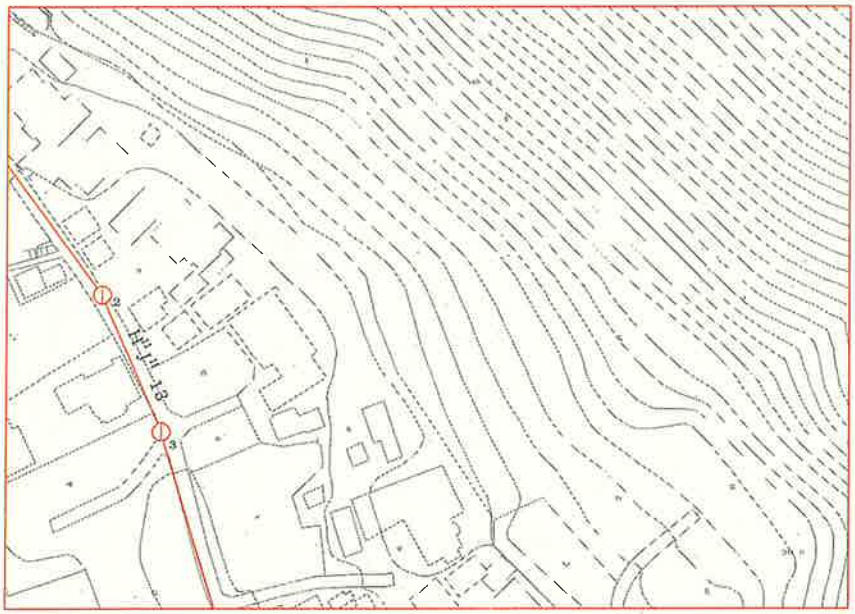

凡例									
	◇	電子基準点	▼	既設地籍図根三角点	———	基本多角点　一次	———	基本多角点　既設
	△	基本三角点	●	既設地籍図根多角点	———	基本多角点　二次		
	△	四等三角点			———	基本多角点　三次		
	▽	図根三角点	①	基本多角点	▽	街区三角点、２級基準点		
					▼	街区多角点、３級基準点		

都市部官民境界基本多角点選点手簿

地籍図名	J11 41-3	精度区分	甲１	点　数	6
選点状況					

Scale=1500

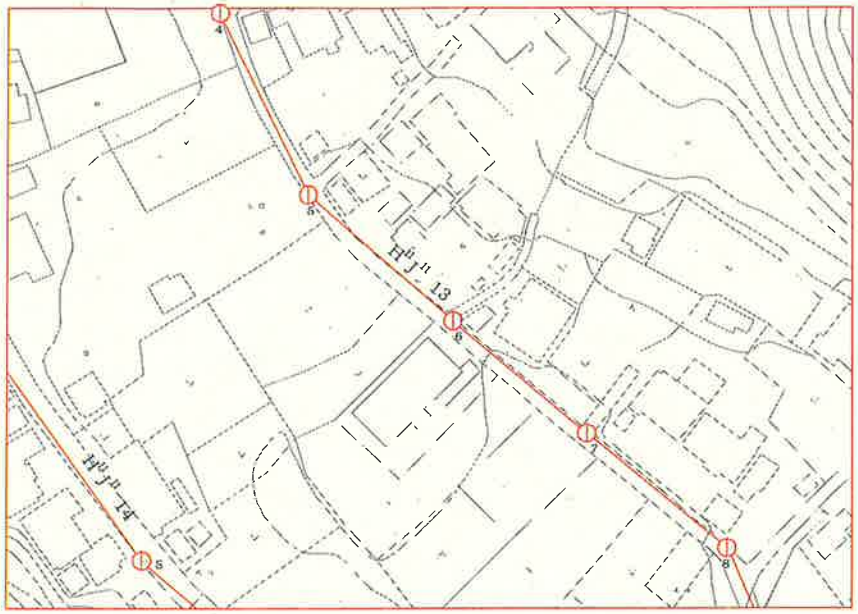

地籍図名	J11 51-1	精度区分	甲１	点　数	6
選点状況					

Scale=1500

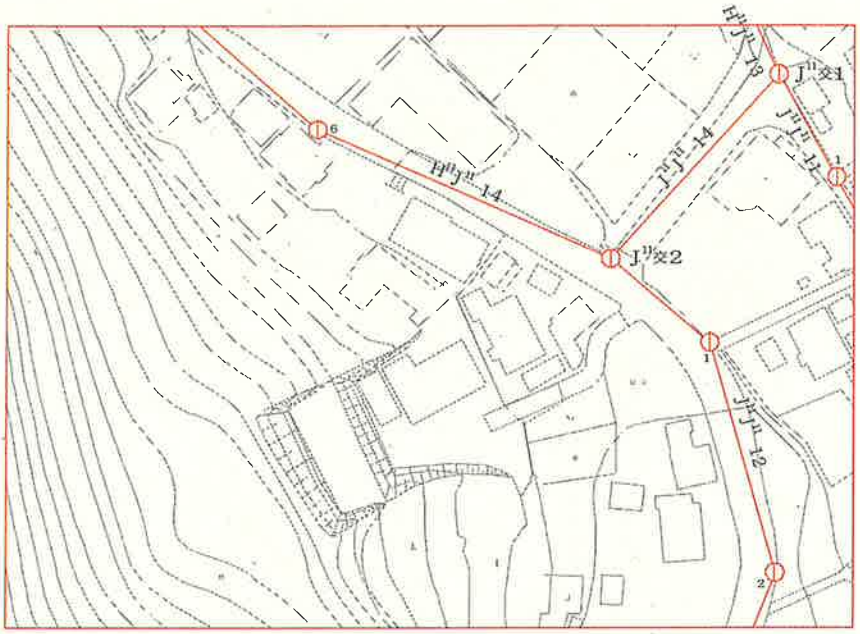

凡例								
	◇	電子基準点	▼	既設地籍図根三角点	———	基本多角点　一次	———	基本多角点　既設
	△	基本三角点	●	既設地籍図根多角点	———	基本多角点　二次		
	△	四等三角点			———	基本多角点　三次		
	▽	図根三角点	ⓘ	基本多角点	▽	街区三角点、２級基準点		
					▼	街区多角点、３級基準点		

都市部官民境界基本多角点選点手簿

地籍図名	J11 51-2	精度区分	甲１	点　数	5
選点状況					

Scale=1500

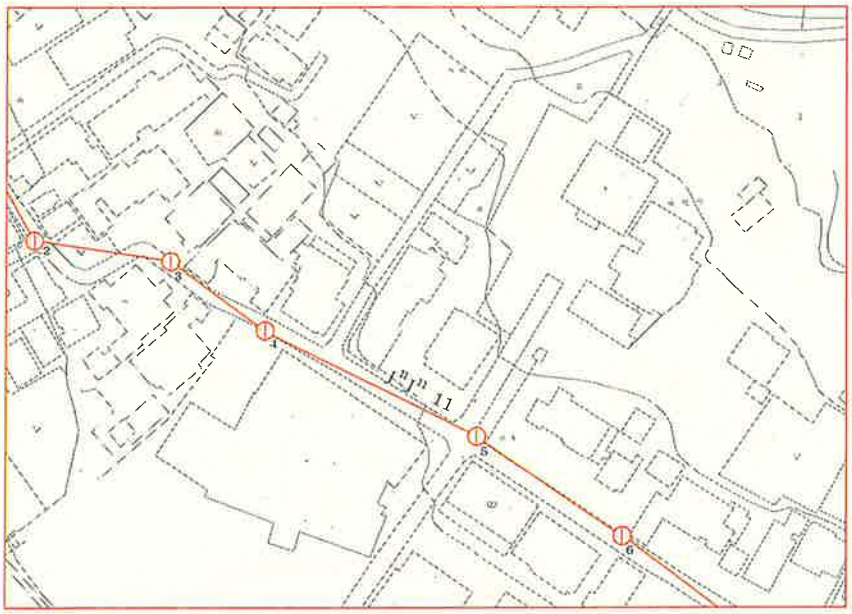

地籍図名	J11 51-3	精度区分	甲１	点　数	2
選点状況					

Scale=1500

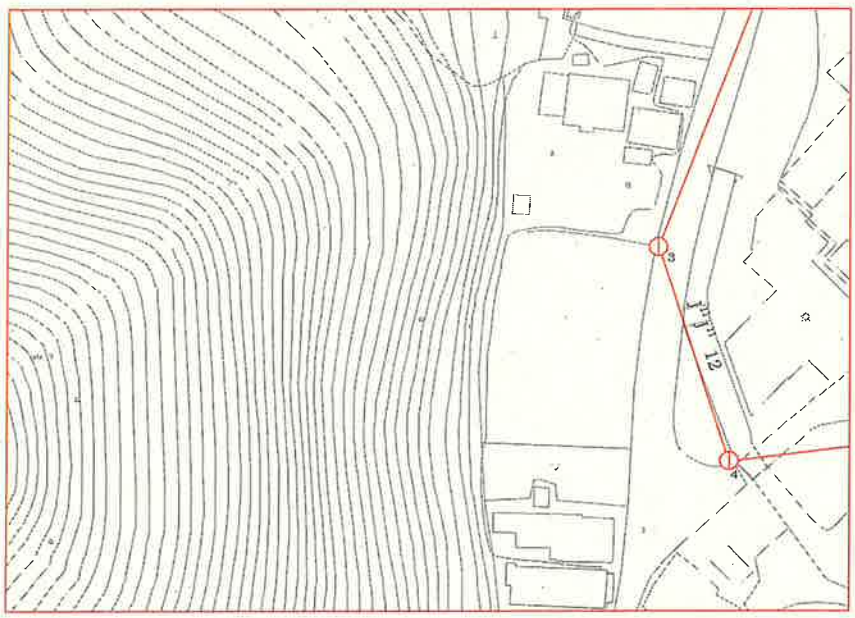

凡例									
	◇	電子基準点	▼	既設地籍図根三角点	———	基本多角点　一次	———	基本多角点　既設
	△	基本三角点	●	既設地籍図根多角点	———	基本多角点　二次		
	△	四等三角点			———	基本多角点　三次		
	▽	図根三角点	⊕	基本多角点	▽	街区三角点、２級基準点		
					▼	街区多角点、３級基準点		

都市部官民境界基本多角点選点手簿

地籍図名	J11 51-4	精度区分	甲１	点　数	5
選点状況					

Scale=1500

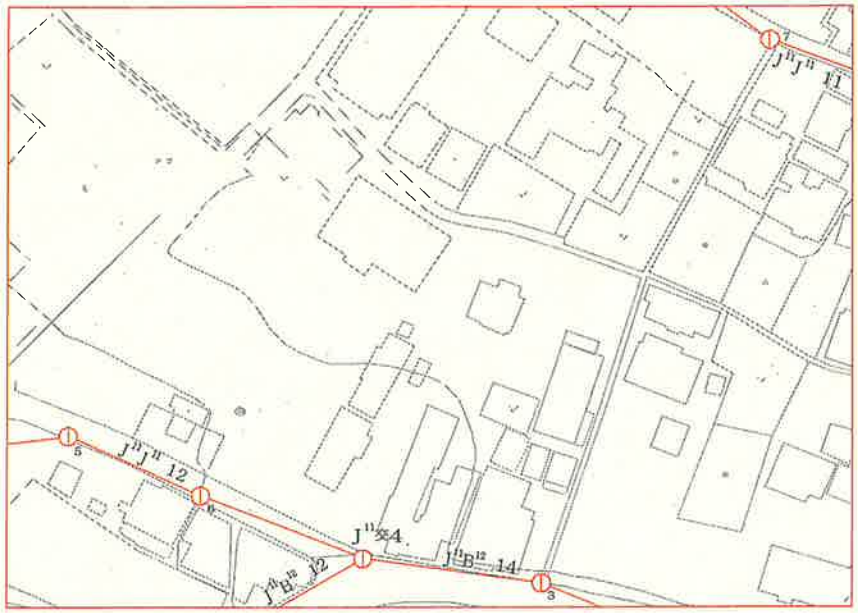

地籍図名	J11 52-3	精度区分	甲１	点　数	9
選点状況					

Scale=1500

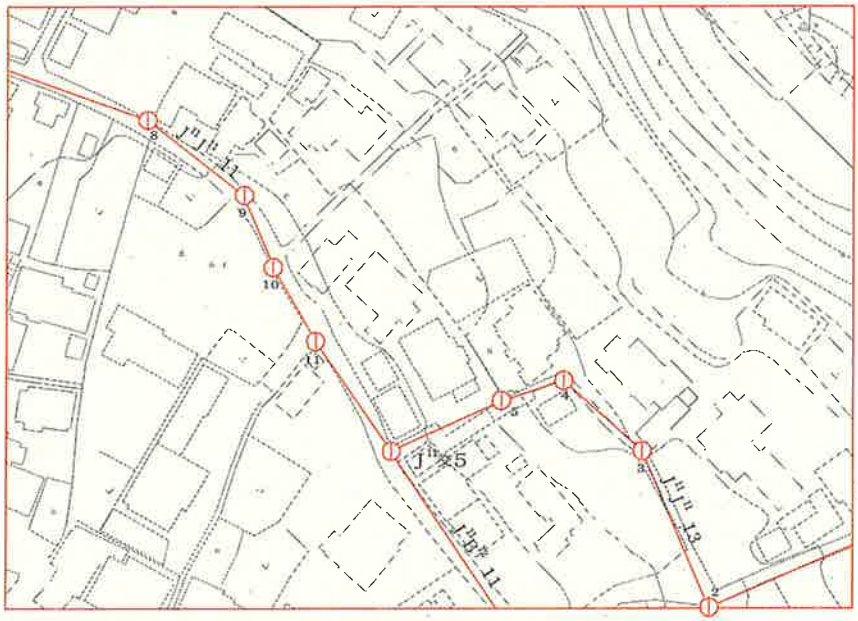

凡例								
	◇	電子基準点	▼	既設地籍図根三角点	———	基本多角点　一次	———	基本多角点　既設
	△	基本三角点	●	既設地籍図根多角点	———	基本多角点　二次		
	△	四等三角点			———	基本多角点　三次		
	▽	図根三角点	ⓘ	基本多角点	▽	街区三角点、２級基準点		
					▼	街区多角点、３級基準点		

都市部官民境界基本多角点選点手簿

地籍図名	J^{11} 52-4	精度区分	甲１	点　数	3
選点状況					

Scale=1500



地籍図名	B^{12} 11-1	精度区分	甲１	点　数	1
選点状況					

Scale=1500

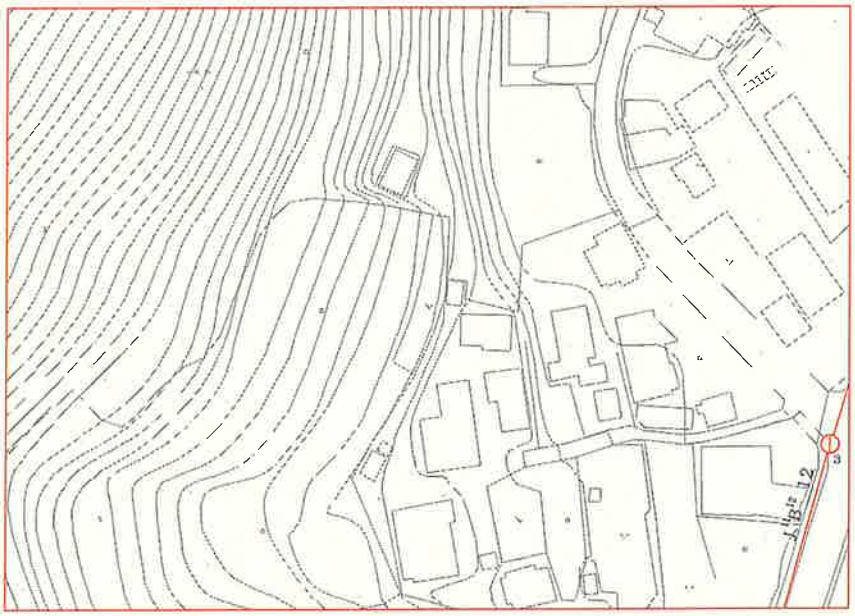

凡例								
	◇	電子基準点	▼	既設地籍図根三角点	———	基本多角点　一次	———	基本多角点　既設
	△	基本三角点	●	既設地籍図根多角点	———	基本多角点　二次		
	△	四等三角点			———	基本多角点　三次		
	▽	図根三角点		① 基本多角点		▽ 街区三角点、２級基準点		
						▼ 街区多角点、３級基準点		

都市部官民境界基本多角点選点手簿

地籍図名	B^{12} 11-2	精度区分	甲１	点　数	4
選点状況					

Scale=1500

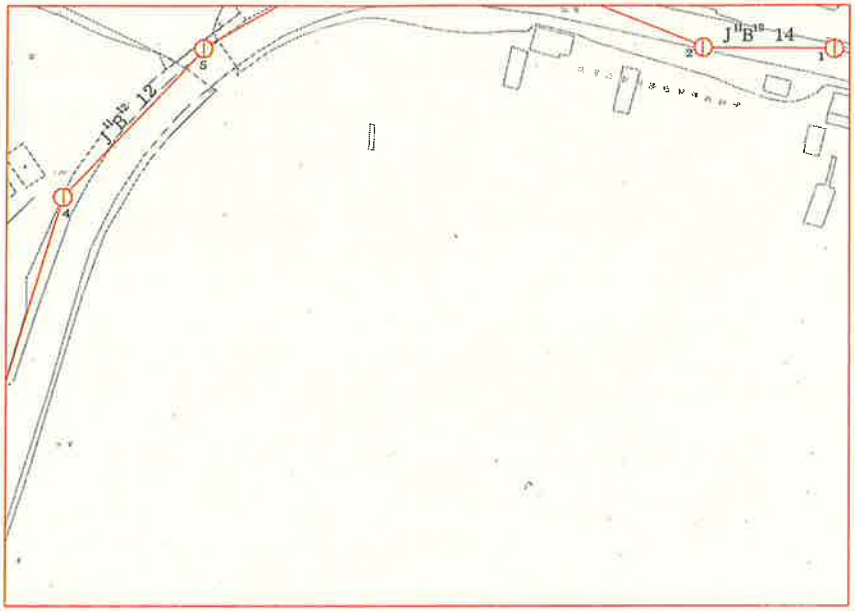

地籍図名	B^{12} 11-3	精度区分	甲１	点　数	3
選点状況					

Scale=1500

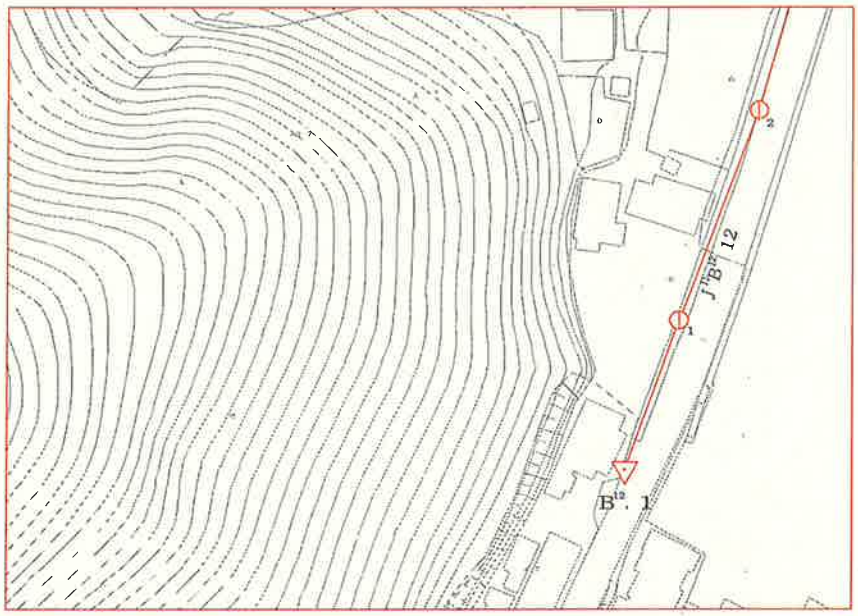

凡例									
	◇	電子基準点	▼	既設地籍図根三角点	———	基本多角点　一次	———	基本多角点　既設
	△	基本三角点	●	既設地籍図根多角点	———	基本多角点　二次		
	△	四等三角点			———	基本多角点　三次		
	▽	図根三角点	ⓘ	基本多角点	▽	街区三角点、２級基準点		
					▼	街区多角点、３級基準点		

都市部官民境界基本多角点選点手簿

地籍図名	B^{12} 12-1	精度区分	甲１	点　数	4
選点状況					

Scale=1500

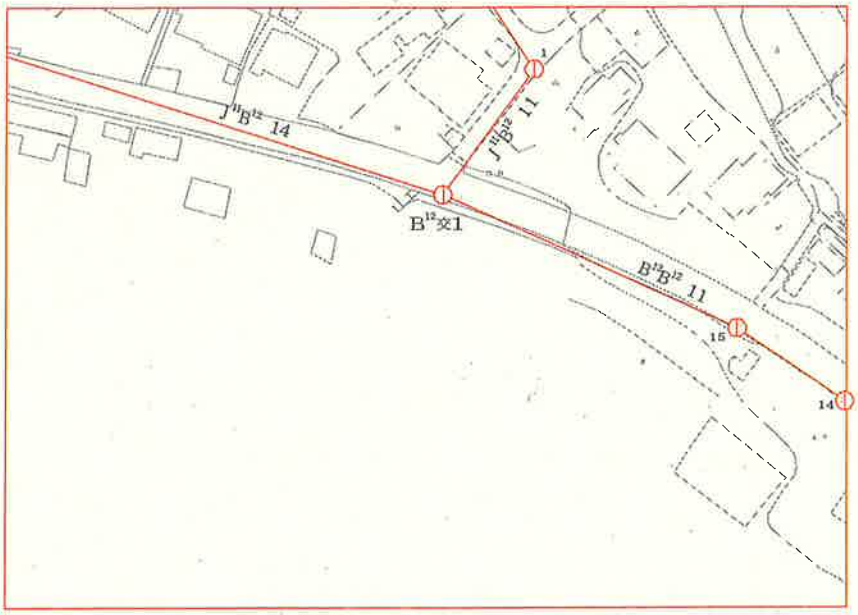

地籍図名	B^{12} 12-2	精度区分	甲１	点　数	2
選点状況					

Scale=1500

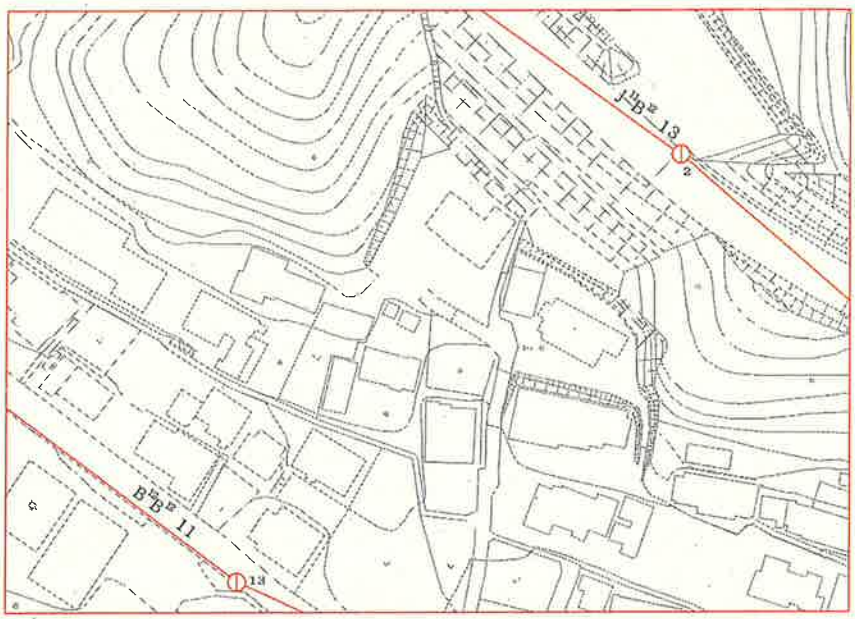

凡例								
	◇	電子基準点	▼	既設地籍図根三角点	———	基本多角点　一次	———	基本多角点　既設
	△	基本三角点	●	既設地籍図根多角点	———	基本多角点　二次		
	△	四等三角点			———	基本多角点　三次		
	▽	図根三角点	①	基本多角点	▽	街区三角点、２級基準点		
					▼	街区多角点、３級基準点		

都市部官民境界基本多角点選点手簿

地籍図名	B^{12} 12-4	精度区分	甲１	点　数	2
選点状況					

Scale=1500

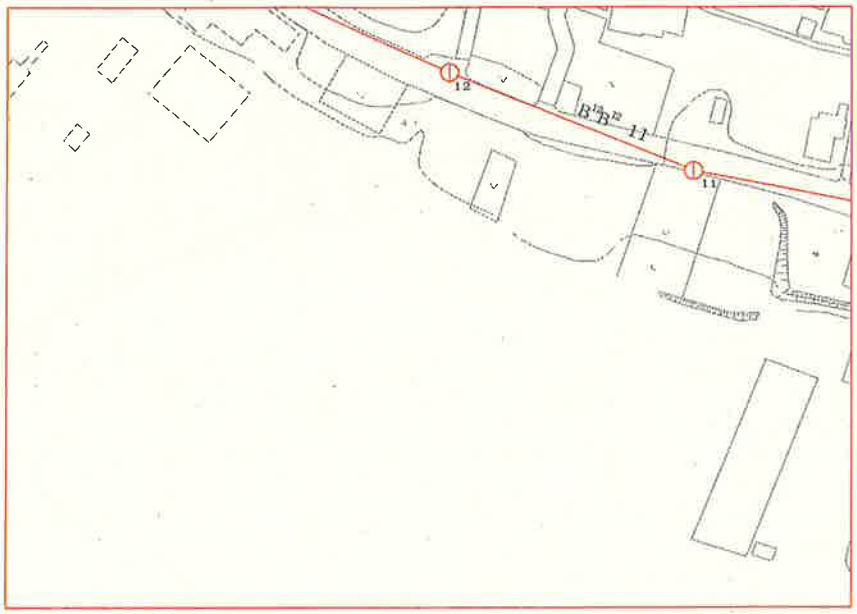

地籍図名	B^{12} 13-1	精度区分	甲１	点　数	3
選点状況					

Scale=1500

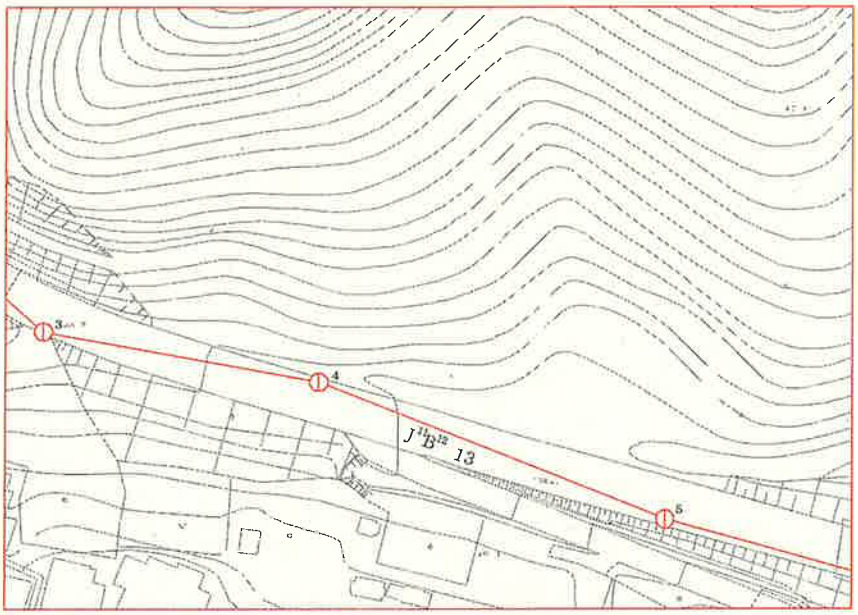

凡例								
	◇	電子基準点	▼	既設地籍図根三角点	———	基本多角点　一次	———	基本多角点　既設
	△	基本三角点	●	既設地籍図根多角点	———	基本多角点　二次		
	△	四等三角点			———	基本多角点　三次		
	▽	図根三角点	①	基本多角点	▽	街区三角点、２級基準点		
					▼	街区多角点、３級基準点		

都市部官民境界基本多角点選点手簿

地籍図名	B^{12} 13-3	精度区分	甲１	点　数	3
選点状況					

Scale=1500

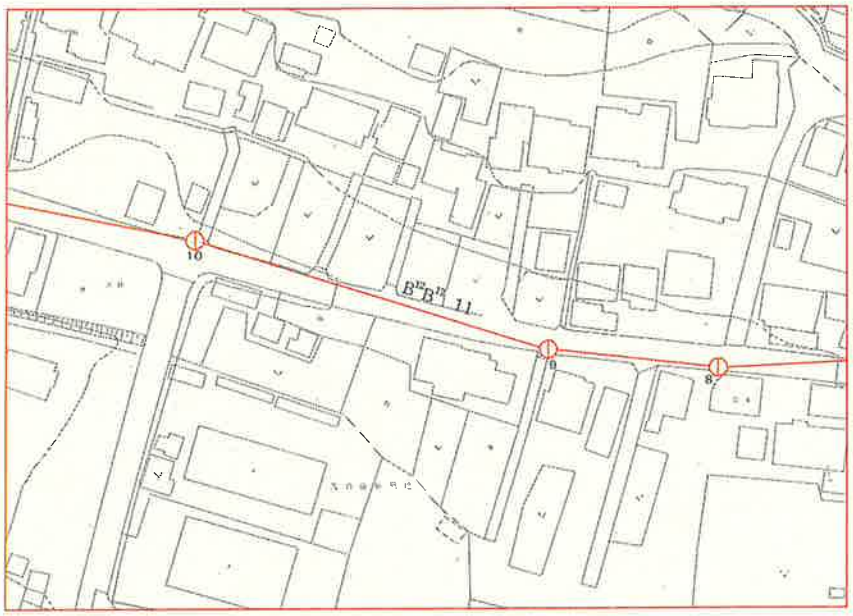

地籍図名	B^{12} 13-4	精度区分	甲１	点　数	8
選点状況					

Scale=1500

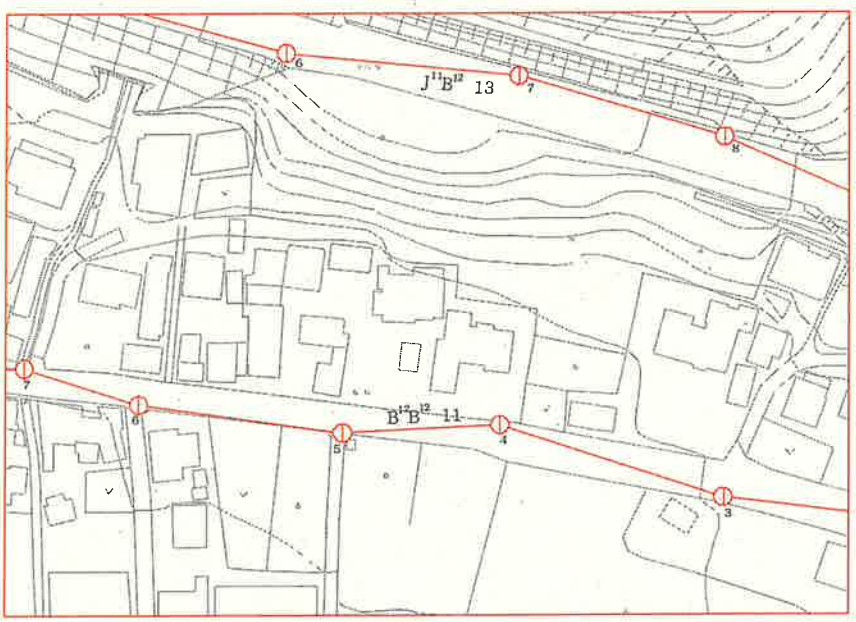

凡例								
	◇	電子基準点	▼	既設地籍図根三角点	———	基本多角点　一次	———	基本多角点　既設
	△	基本三角点	●	既設地籍図根多角点	———	基本多角点　二次		
	△	四等三角点			———	基本多角点　三次		
	▽	図根三角点			①	基本多角点	▽	街区三角点、２級基準点
							▼	街区多角点、３級基準点

都市部官民境界基本多角点選点手簿

地籍図名	B^{12} 14-3	精度区分	甲１	点　数	3
選点状況					

Scale=1500

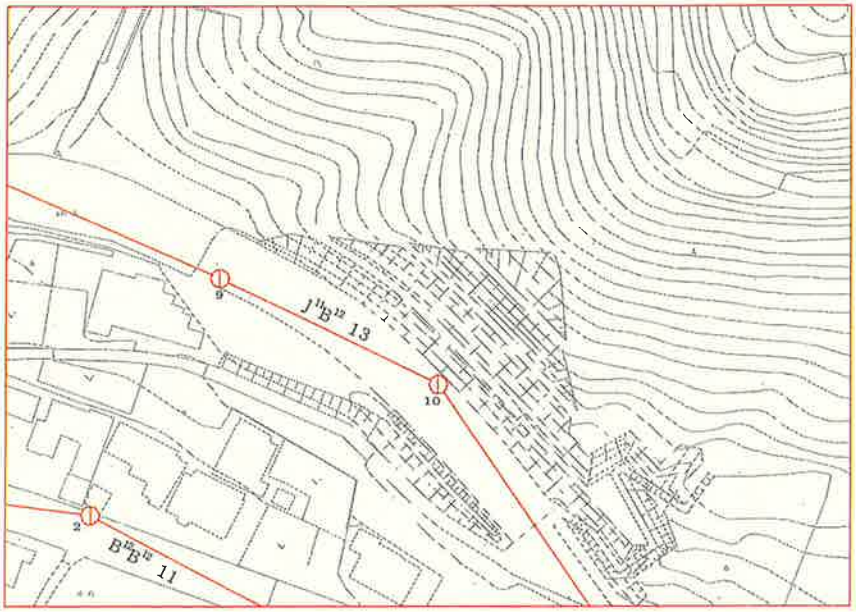

地籍図名	B^{12} 24-1	精度区分	甲１	点　数	4
選点状況					

Scale=1500

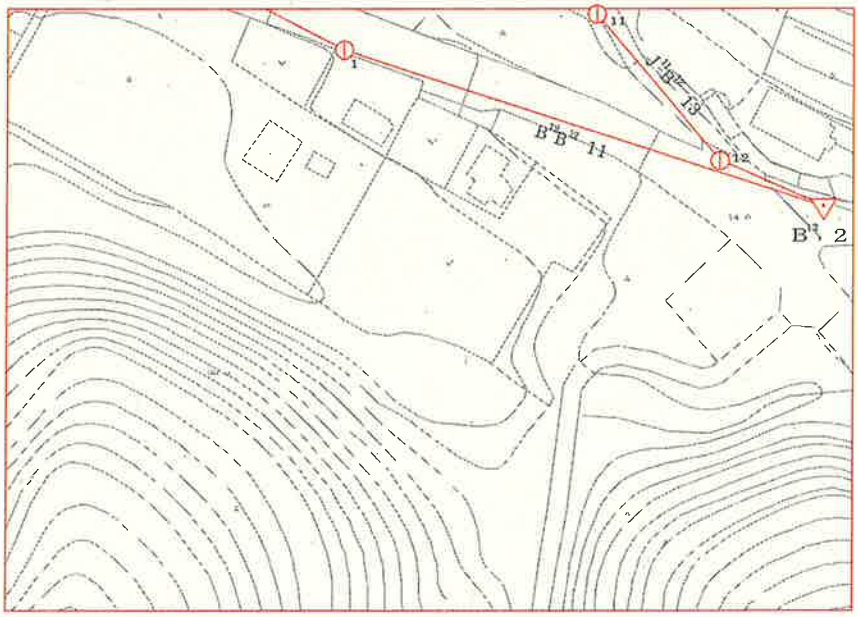

凡例								
	◇	電子基準点	▼	既設地籍図根三角点	———	基本多角点　一次	———	基本多角点　既設
	△	基本三角点	●	既設地籍図根多角点	———	基本多角点　二次		
	△	四等三角点			———	基本多角点　三次		
	▽	図根三角点	ⓘ	基本多角点	▽	街区三角点、２級基準点		
					▼	街区多角点、３級基準点		

都市部官民境界基本多角点選点手簿

地籍図名	A^{12} 14-4	精度区分	甲１	点　数	1
選点状況					

Scale=1500

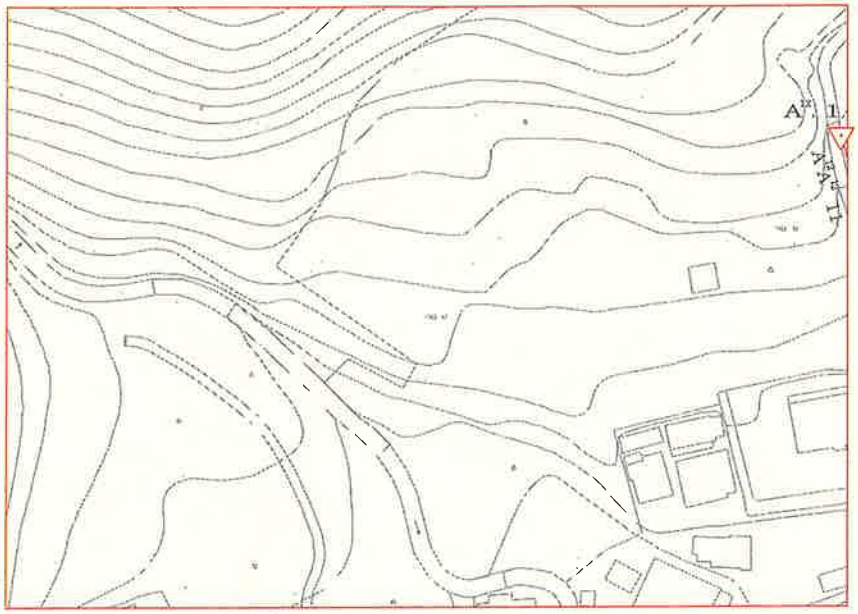

地籍図名	A^{12} 15-3	精度区分	甲１	点　数	3
選点状況					

Scale=1500

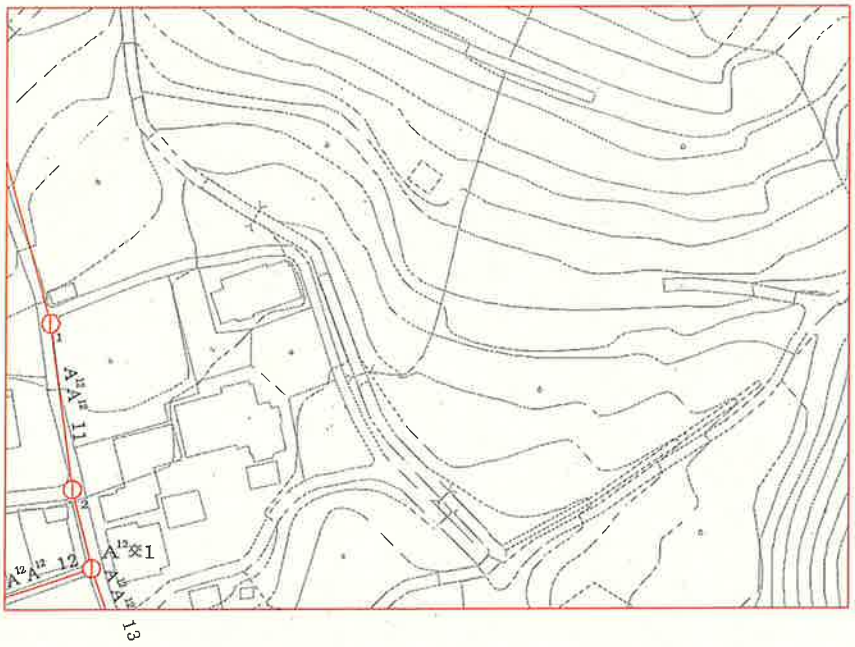

凡例								
	◇	電子基準点	▼	既設地籍図根三角点	———	基本多角点　一次	———	基本多角点　既設
	△	基本三角点	●	既設地籍図根多角点	———	基本多角点　二次		
	△	四等三角点			———	基本多角点　三次		
	▽	図根三角点	⊙	基本多角点	▽	街区三角点、２級基準点		
					▼	街区多角点、３級基準点		

都市部官民境界基本多角点選点手簿

地籍図名	A^{12} 24-2	精度区分	甲１	点　数	10
選点状況					

Scale=1500

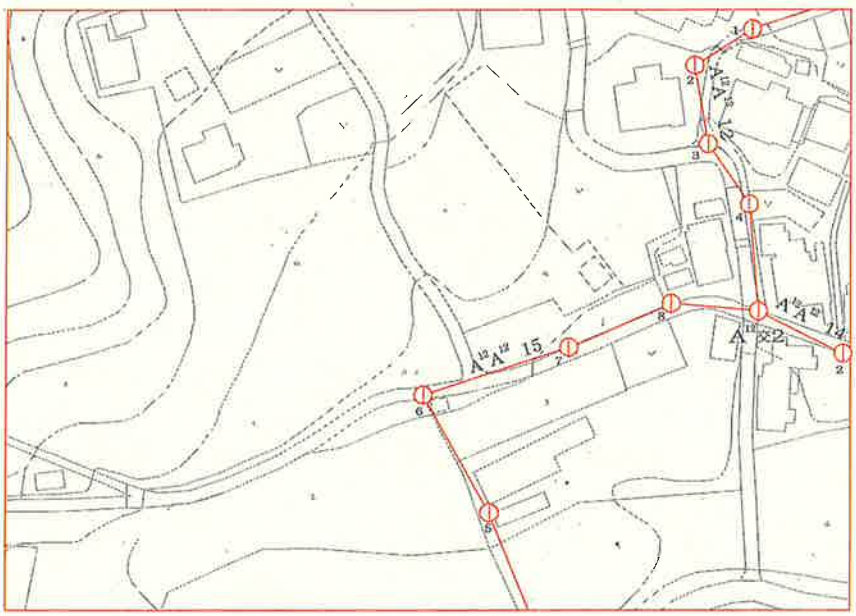

地籍図名	A^{12} 24-4	精度区分	甲１	点　数	2
選点状況					

Scale=1500

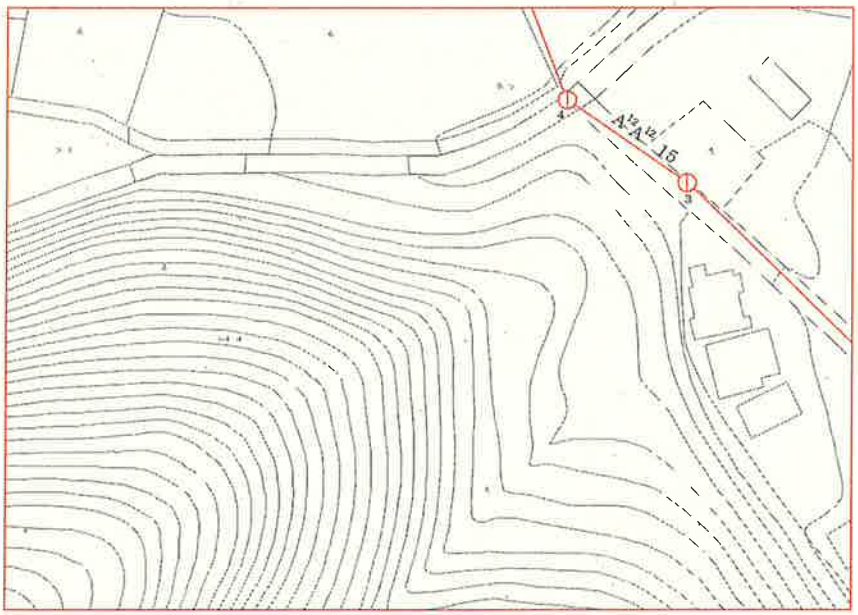

凡例									
	◇	電子基準点	▼	既設地籍図根三角点	———	基本多角点　一次	———	基本多角点　既設
	△	基本三角点	●	既設地籍図根多角点	———	基本多角点　二次		
	△	四等三角点			———	基本多角点　三次		
	▽	図根三角点	ⓘ	基本多角点	▽	街区三角点、２級基準点		
					▼	街区多角点、３級基準点		

都市部官民境界基本多角点選点手簿

地籍図名	A^{12} 25-1	精度区分	甲１	点　数	9
選点状況					

Scale=1500

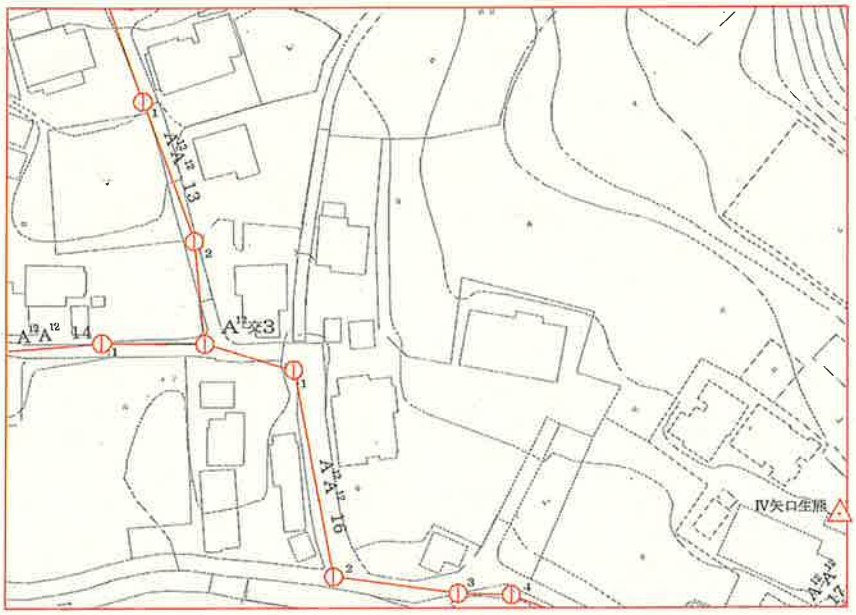

地籍図名	A^{12} 25-2	精度区分	甲１	点　数	1
選点状況					

Scale=1500

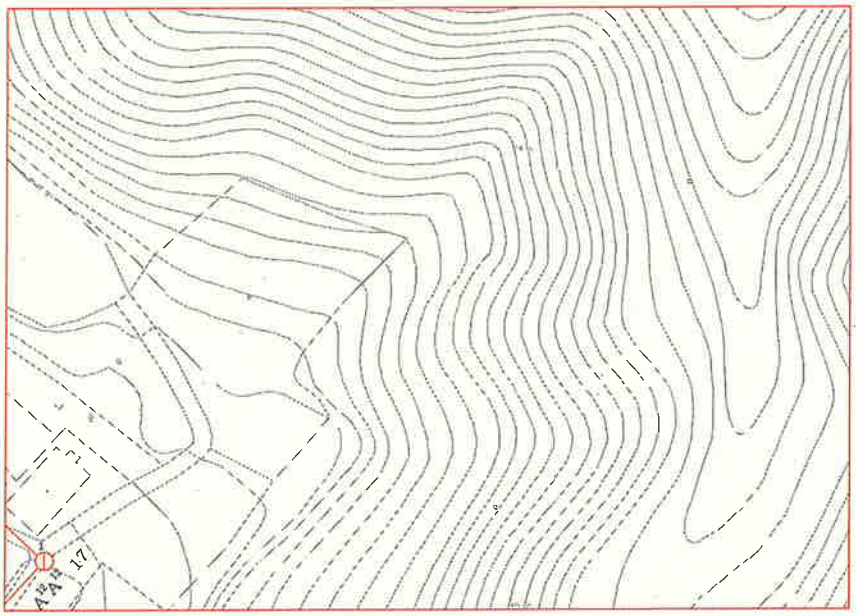

凡例								
	◇	電子基準点	▼	既設地籍図根三角点	———	基本多角点　一次	———	基本多角点　既設
	△	基本三角点	●	既設地籍図根多角点	———	基本多角点　二次		
	△	四等三角点			———	基本多角点　三次		
	▽	図根三角点		基本多角点		▽	街区三角点、２級基準点	
						▼	街区多角点、３級基準点	

都市部官民境界基本多角点選点手簿

地籍図名	A^{12} 25-3	精度区分	甲１	点　数	8
選点状況					

Scale=1500

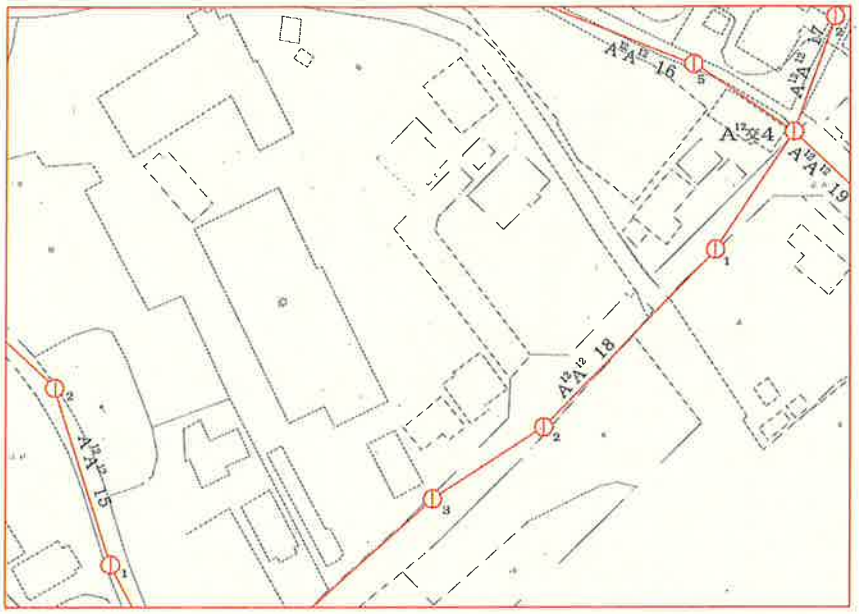

地籍図名	A^{12} 25-4	精度区分	甲１	点　数	3
選点状況					

Scale=1500

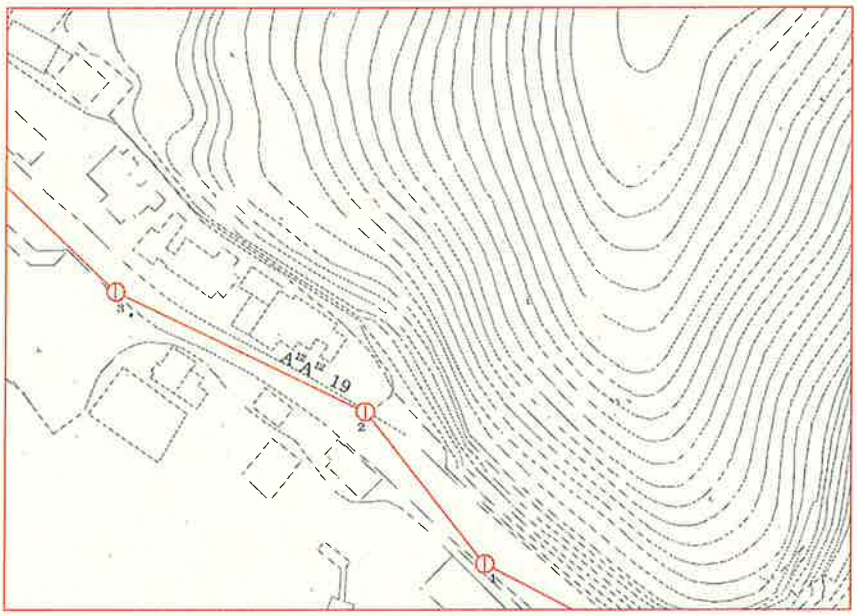

凡例								
	◇ 電子基準点	▼	既設地籍図根三角点	———	基本多角点　一次	———	基本多角点　既設
	△ 基本三角点	●	既設地籍図根多角点	———	基本多角点　二次		
	△ 四等三角点			———	基本多角点　三次		
	▽ 図根三角点	⊕	基本多角点	▽	街区三角点、２級基準点		
				▼	街区多角点、３級基準点		

都市部官民境界基本多角点選点手簿

地籍図名	A12 35-1	精度区分	甲１	点　数	4
選点状況					

Scale=1500

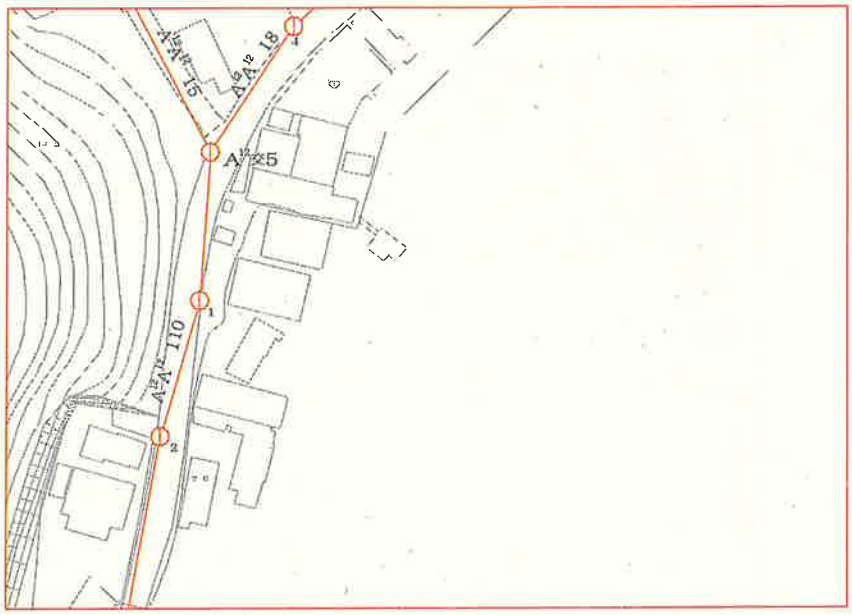

地籍図名	A12 35-2	精度区分	甲１	点　数	1
選点状況					

Scale=1500

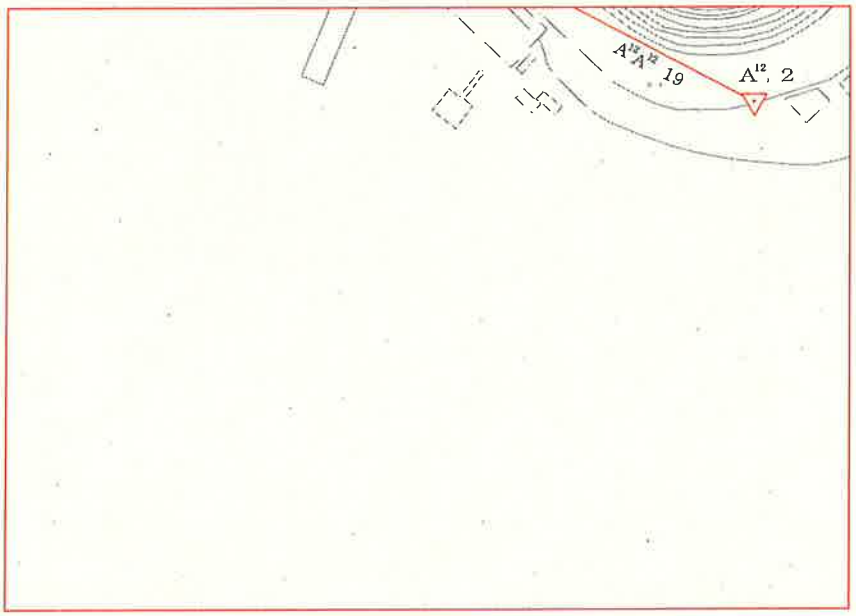

凡例								
	◇	電子基準点	▼	既設地籍図根三角点	———	基本多角点　一次	———	基本多角点　既設
	△	基本三角点	●	既設地籍図根多角点	———	基本多角点　二次		
	△	四等三角点			———	基本多角点　三次		
	▽	図根三角点	⊕	基本多角点	▽	街区三角点、２級基準点		
					▼	街区多角点、３級基準点		

都市部官民境界基本多角点選点手簿

地籍図名	A^{12} 35-3	精度区分	甲１	点　数	3
選点状況					

Scale=1500

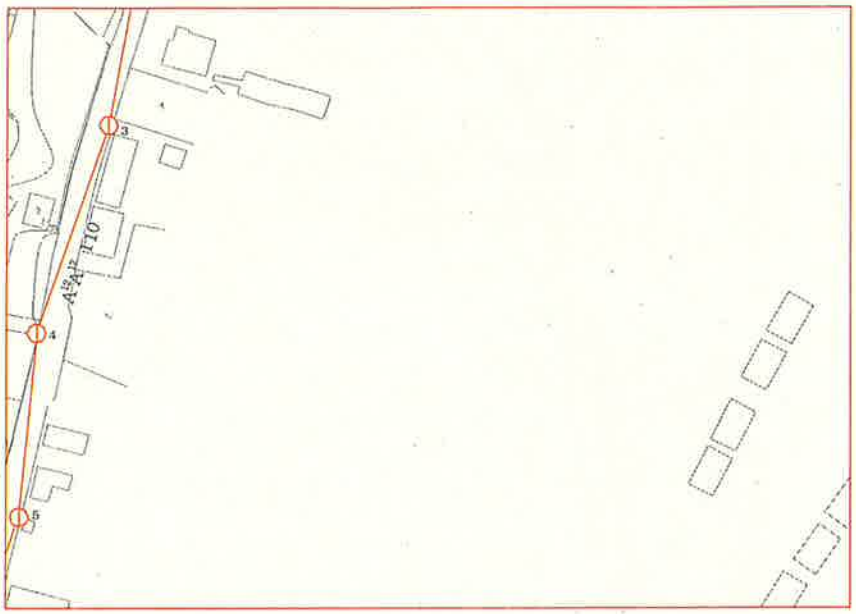

地籍図名	A^{12} 44-2	精度区分	甲１	点　数	3
選点状況					

Scale=1500

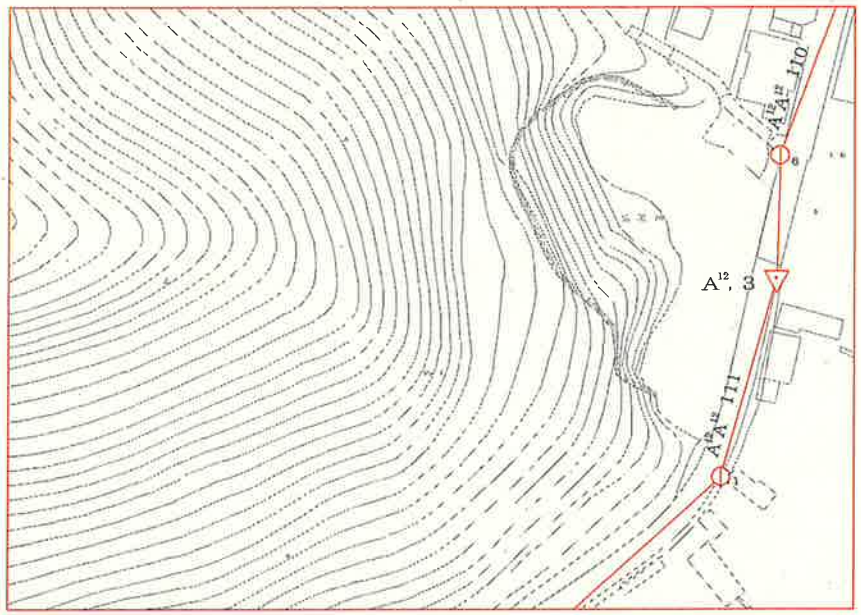

凡例								
	◇ 電子基準点	▼	既設地籍図根三角点	———	基本多角点　一次	———	基本多角点　既設
	△ 基本三角点	●	既設地籍図根多角点	———	基本多角点　二次		
	△ 四等三角点			———	基本多角点　三次		
	▽ 図根三角点	①	基本多角点	▽	街区三角点、２級基準点		
				▼	街区多角点、３級基準点		

都市部官民境界基本多角点選点手簿

地籍図名	A^{12} 44-3	精度区分	甲１	点　数	3
選点状況					

Scale=1500

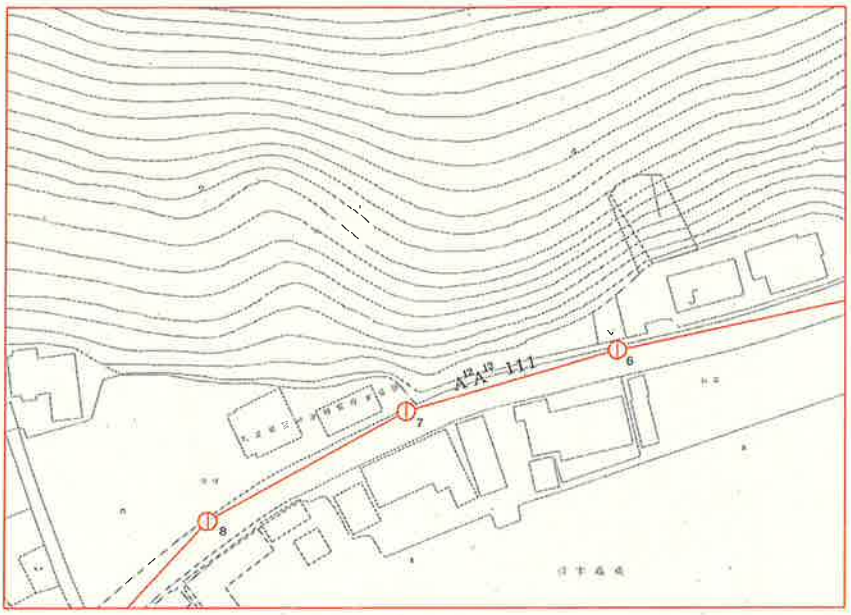

地籍図名	A^{12} 44-4	精度区分	甲１	点　数	4
選点状況					

Scale=1500

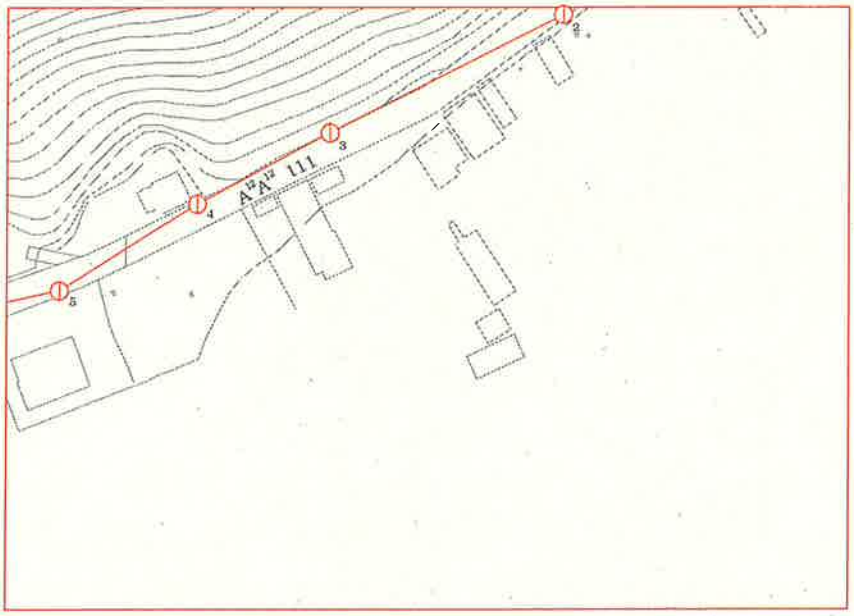

凡例									
	◇	電子基準点	▼	既設地籍図根三角点	———	基本多角点　一次	———	基本多角点　既設
	△	基本三角点	●	既設地籍図根多角点	———	基本多角点　二次		
	△	四等三角点			———	基本多角点　三次		
	▽	図根三角点	⊕	基本多角点	▽	街区三角点、２級基準点		
					▼	街区多角点、３級基準点		

都市部官民境界基本多角点選点手簿

地籍図名	A^{12} 53-2	精度区分	甲１	点　数	3
選点状況					

Scale=1500



地籍図名	A^{12} 53-4	精度区分	甲１	点　数	1
選点状況					

Scale=1500

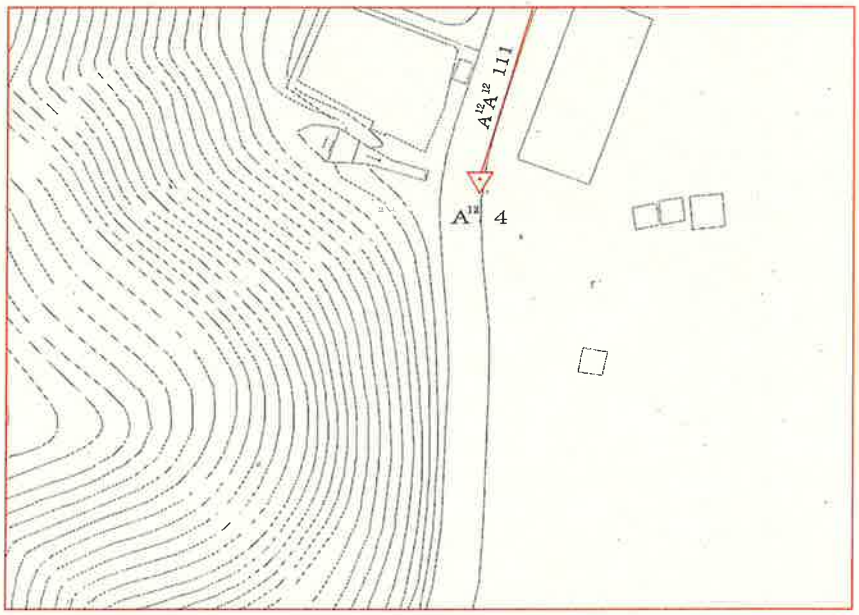

凡例								
	◇	電子基準点	▼	既設地籍図根三角点	———	基本多角点　一次	———	基本多角点　既設
	△	基本三角点	●	既設地籍図根多角点	———	基本多角点　二次		
	△	四等三角点			———	基本多角点　三次		
	▽	図根三角点	ⓘ	基本多角点	▽	街区三角点、２級基準点		
					▼	街区多角点、３級基準点		

都市部官民境界基本多角点選点手簿

地籍図名	A^{12} 54-1	精度区分	甲１	点　数	1
選点状況					

Scale=1500

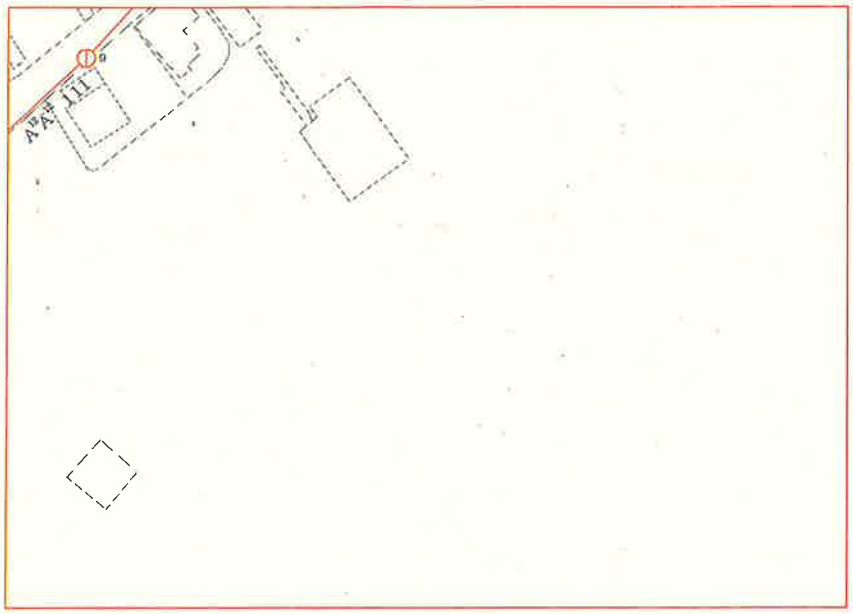

凡例								
	◇	電子基準点	▼	既設地籍図根三角点	———	基本多角点　一次	———	基本多角点　既設
	△	基本三角点	●	既設地籍図根多角点	———	基本多角点　二次		
	△	四等三角点			———	基本多角点　三次		
	▽	図根三角点	⊕	基本多角点	▽	街区三角点、２級基準点		
					▼	街区多角点、３級基準点		