業務名：三重県桑名市における平成２５年度都市部官民境界基本調査業務

実施地区：三重県桑名市江場・小貝須区域

都市部官民境界基本調査
三重県桑名市　調査区域図

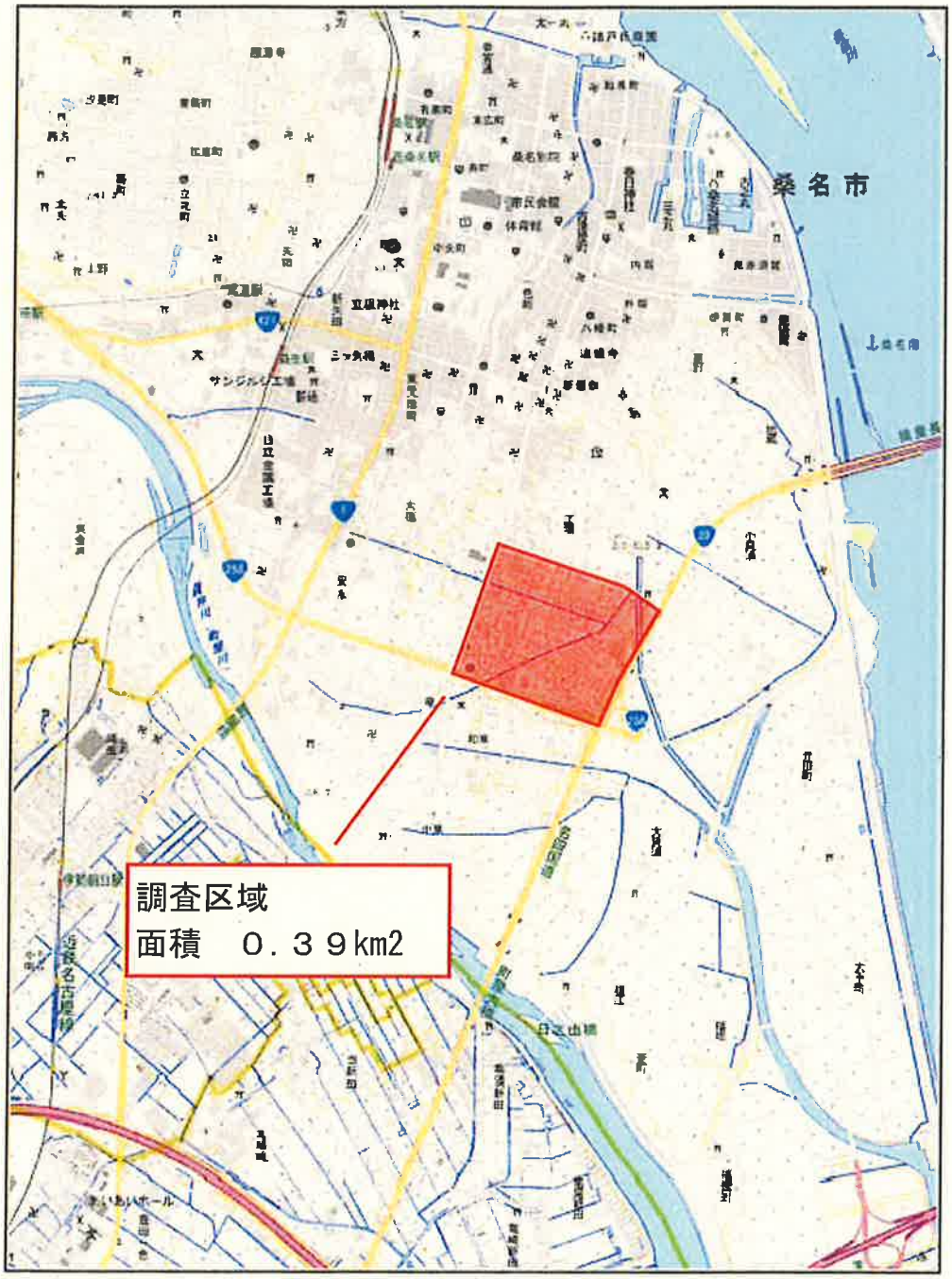

都市部官民境界基本多角点網図

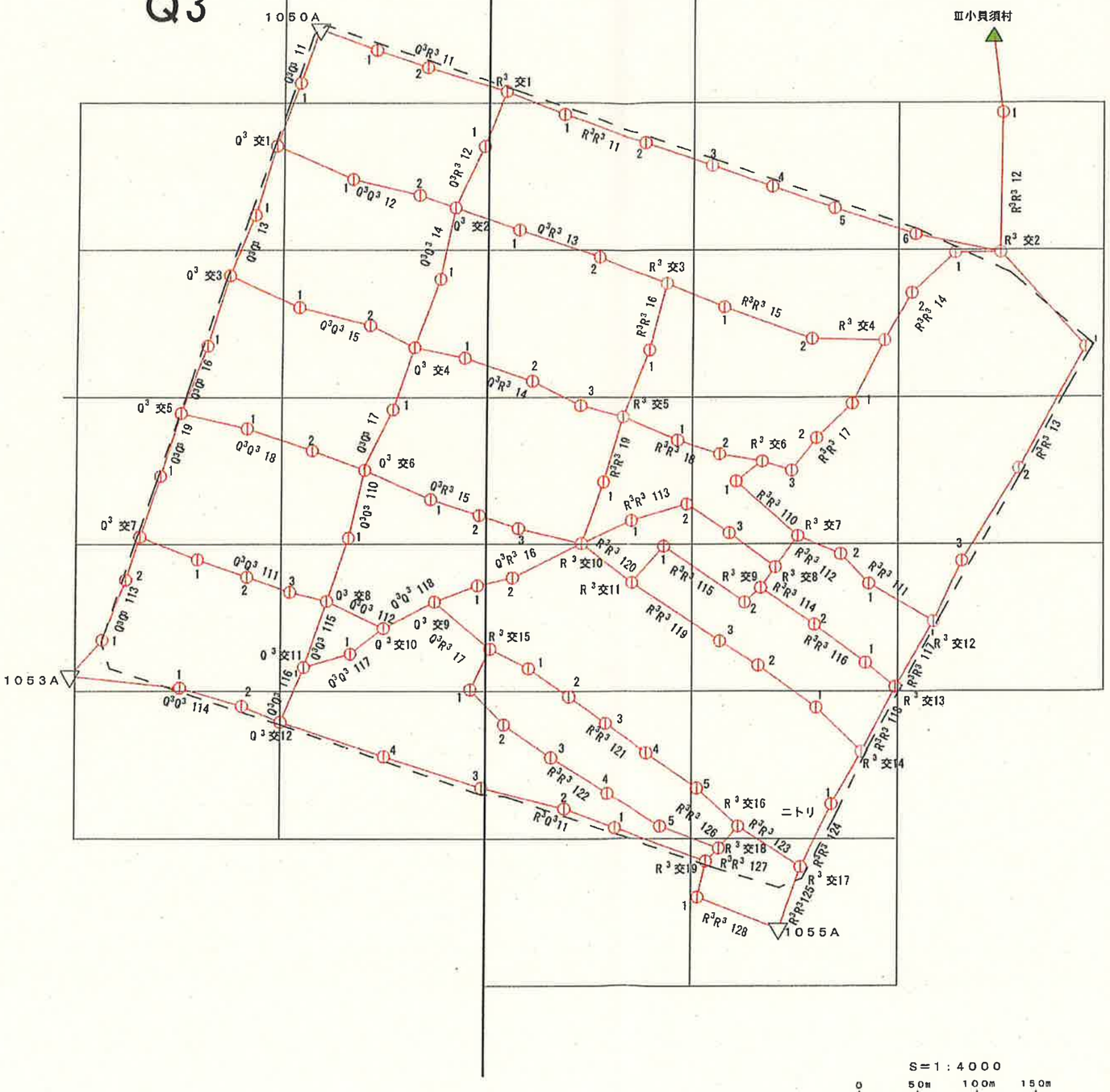

凡例		
▲	基本・三等三角点	
▽	街区三角点	
◉	既設地籍図根多角点	
ⓘ	多角本点	
ⓘ	多角点	
⊕	細部多角点及び細部図根点	
路線		色
基本多角	一次	赤
	二次	青
	三次	緑
細部	一次	黒
既設		橙
調査区域界		
市町村界		
大字界		
小字界		
その他の調査区域界		
採用区画		新区画

都市部官民境界基本多角点網図	
調査区域名	三重県桑名市江場・小貝須地域
縮尺	1：4000
測量年月	平成２７年２月
実行機関名	株式会社メイホーエンジニアリング

都市部官民境界基本多角点平均図

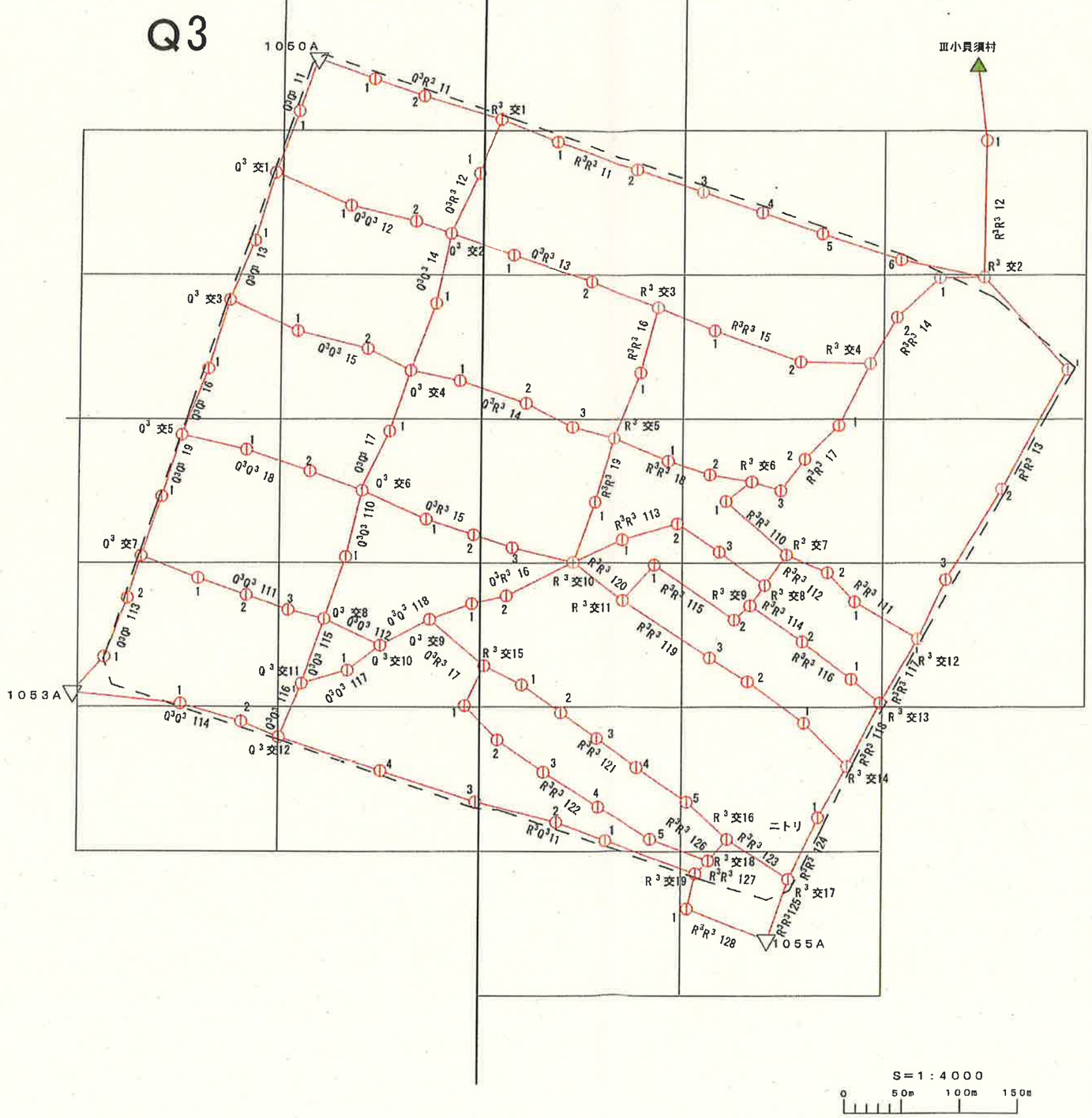

凡例		
	基本・三等三角点	
	街区三角点	
	既設地籍図根多角点	
	多角本点	
	多角点	
	細部多角点及び細部図根点	
路線		色
基本多角	一次	赤
	二次	青
	三次	緑
細部	一次	黒
既設		橙
調査区域界		
市町村界		
大字界		
小字界		
その他の調査区域界		
採用区画		新区画

都市部官民境界基本多角点平均図	
調査区域名	三重県桑名市江場・小貝須地域
縮尺	1：4000
測量年月	平成２７年２月
実行機関名	株式会社メイホーエンジニアリング

都市部官民境界基本多角点選点手簿

測点名及び標識	図郭番号	Q3	次数	1	精度区分	甲1
Q3交1(50φ×70mm金属標)、Q3交2(50φ×70mm金属標)、Q3交3(50φ×70mm金属標)、Q3交4(50φ×70mm金属標)、						
Q3Q311-1(50φ×70mm金属標)、Q3Q312-1(50φ×70mm金属標)、Q3Q312-2(50φ×70mm金属標)、						
Q3Q313-1(50φ×70mm金属標)、Q3Q314-1(50φ×70mm金属標)、Q3Q315-1(50φ×70mm金属標)、						
Q3Q315-2(50φ×70mm金属標)、Q3Q316-1(50φ×70mm金属標)、Q3R311-1(50φ×70mm金属標)、						
Q3R311-2(50φ×70mm金属標)、Q3R312-1(50φ×70mm金属標)、Q3R314-1(50φ×70mm金属標)						

要図

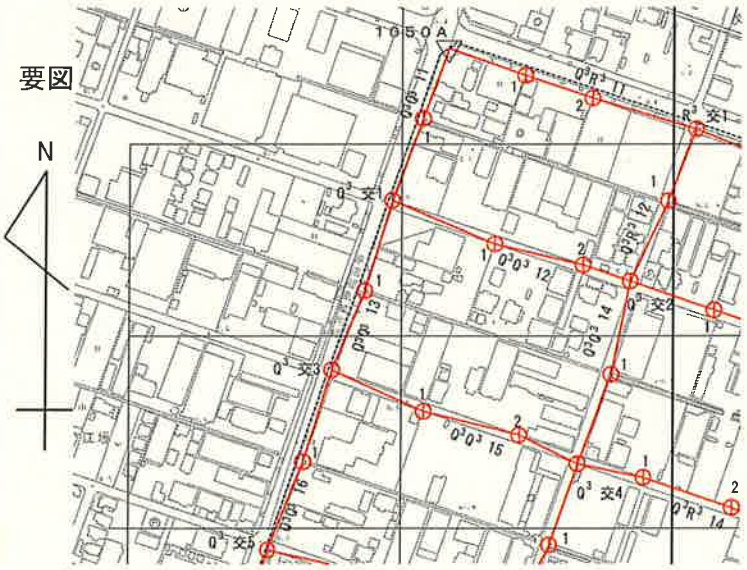

凡例			
▲	基本・三等三角点		
▽	街区三角点		
●	既設地籍図根多角点		
⊙	多角本点		
⊙	多角点		
⊕	細部多角点及び細部図根点		
路線			色
基本多角	一次		赤
	二次		青
	三次		緑
細部	一次		黒
既設			橙
調査区域界			
市町村界			
大字界			
小字界			
その他の調査区域界			
採用区画		新区画	

都市部官民境界基本多角点選点手簿

測点名及び標識	図郭番号	R3	次数	1	精度区分	甲1

R3交1(50φ×70mm金属標)、R3交3(50φ×70mm金属標)、R3交4(50φ×70mm金属標)、R3交5(50φ×70mm金属標)、
R3交6(50φ×70mm金属標)、R3交7(50φ×70mm金属標)、Q3R313-1(50φ×70mm金属標)、
Q3R313-2(50φ×70mm金属標)、Q3R314-2(50φ×70mm金属標)、Q3R314-3(50φ×70mm金属標)、
Q3R315-3(50φ×70mm金属標)、R3R311-1(50φ×70mm金属標)、R3R311-2(50φ×70mm金属標)、
R3R311-3(50φ×70mm金属標)、R3R311-4(50φ×70mm金属標)、R3R311-5(50φ×70mm金属標)、
R3R315-1(50φ×70mm金属標)、R3R315-2(50φ×70mm金属標)、R3R316-1(50φ×70mm金属標)、
R3R317-1(50φ×70mm金属標)、R3R317-2(50φ×70mm金属標)、R3R317-3(50φ×70mm金属標)、
R3R318-1(50φ×70mm金属標)、R3R318-2(50φ×70mm金属標)、R3R319-1(50φ×70mm金属標)、
R3R3110-1(50φ×70mm金属標)、R3R3113-1(50φ×70mm金属標)、R3R3113-2(50φ×70mm金属標)、
R3R3113-3(50φ×70mm金属標)

要図

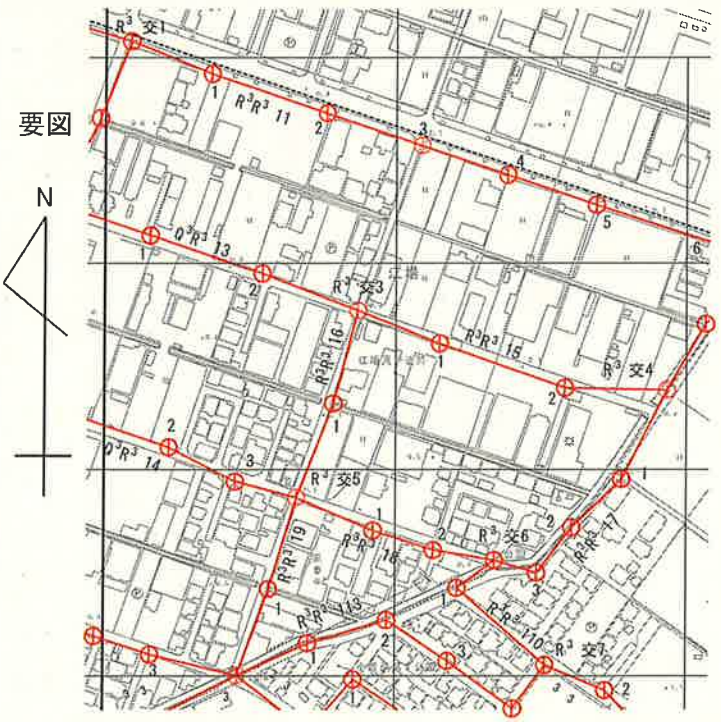

凡例			
▲	基本・三等三角点		
▽	街区三角点		
◉	既設地籍図根多角点		
⊙	多角本点		
⊙	多角点		
⊕	細部多角点及び細部図根点		
路線			色
基本多角	一次		赤
	二次		青
	三次		緑
細部	一次		黒
既設			橙
調査区域界			
市町村界			
大字界			
小字界			
その他の調査区域界			
採用区画		新区画	

都市部官民境界基本多角点選点手簿

測点名及び標識	図郭番号	R3	次数	1	精度区分	甲1

R3交8(50φ×70mm金属標)、R3交9(50φ×70mm金属標)、R3交10(50φ×70mm金属標)、R3交11(50φ×70mm金属標)、
R3交12(50φ×70mm金属標)、R3交13(50φ×70mm金属標)、R3交14(50φ×70mm金属標)、
R3交15(50φ×70mm金属標)、R3交16(50φ×70mm金属標)、R3交17(50φ×70mm金属標)、
R3交18(50φ×70mm金属標)、R3交19(50φ×70mm金属標)、Q3R316-2(50φ×70mm金属標)、
R3Q311-1(50φ×70mm金属標)、R3Q311-2(50φ×70mm金属標)、R3R313-3(50φ×70mm金属標)、
R3R3111-1(50φ×70mm金属標)、R3R3111-2(50φ×70mm金属標)、R3R3115-1(50φ×70mm金属標)、
R3R3115-2(50φ×70mm金属標)、R3R3116-1(50φ×70mm金属標)、R3R3116-2(50φ×70mm金属標)、
R3R3119-1(50φ×70mm金属標)、R3R3119-2(50φ×70mm金属標)、R3R3119-3(50φ×70mm金属標)、
R3R3121-1(50φ×70mm金属標)、R3R3121-2(50φ×70mm金属標)、R3R3121-3(50φ×70mm金属標)、
R3R3121-4(50φ×70mm金属標)、R3R3121-5(50φ×70mm金属標)、R3R3122-2(50φ×70mm金属標)、
R3R3122-3(50φ×70mm金属標)、R3R3122-4(50φ×70mm金属標)、R3R3122-5(50φ×70mm金属標)、
R3R3124-1(50φ×70mm金属標)、R3R3128-1(50φ×70mm金属標)

要図

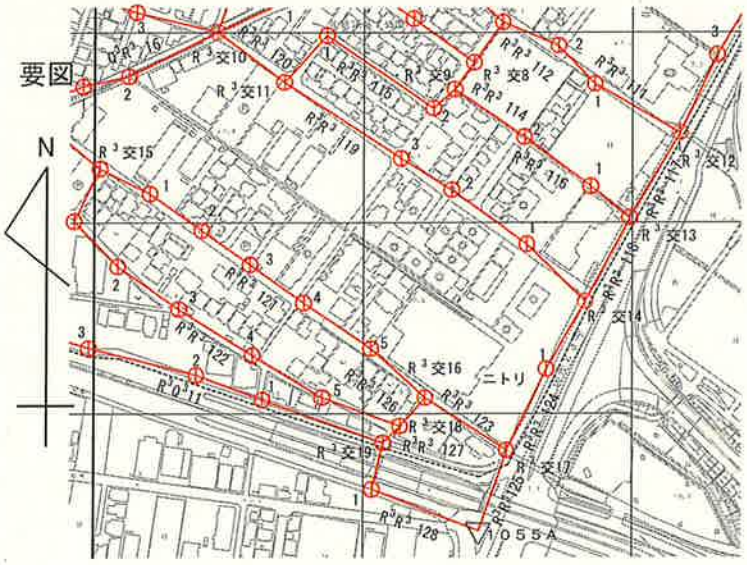

凡例			
▲	基本・三等三角点		
▽	街区三角点		
●	既設地籍図根多角点		
⊙	多角本点		
○	多角点		
⊕	細部多角点及び細部図根点		
路線			色
基本多角	一次		赤
	二次		青
	三次		緑
細部	一次		黒
既設			橙
調査区域界			
市町村界			
大字界			
小字界			
その他の調査区域界			
採用区画			新区画

都市部官民境界基本多角点選点手簿

測点名及び標識	図郭番号	Q3	次数	1	精度区分	甲1
Q3交5、Q3交6、Q3交7、Q3交8、Q3交9、Q3交10、Q3交11、Q3交12、Q3Q317−1、Q3Q318−1、						
Q3Q318−2、Q3Q319−1、Q3Q3110−1、Q3Q3111−1、Q3Q3111−2、Q3Q3111−3、Q3Q3113−1、						
Q3Q3113−2、Q3Q3114−1、Q3Q3114−2、Q3Q3117−1、Q3R315−1、Q3R315−2、Q3R316−1、						
R3R3122−1、R3Q311−3、R3Q311−4						

要図

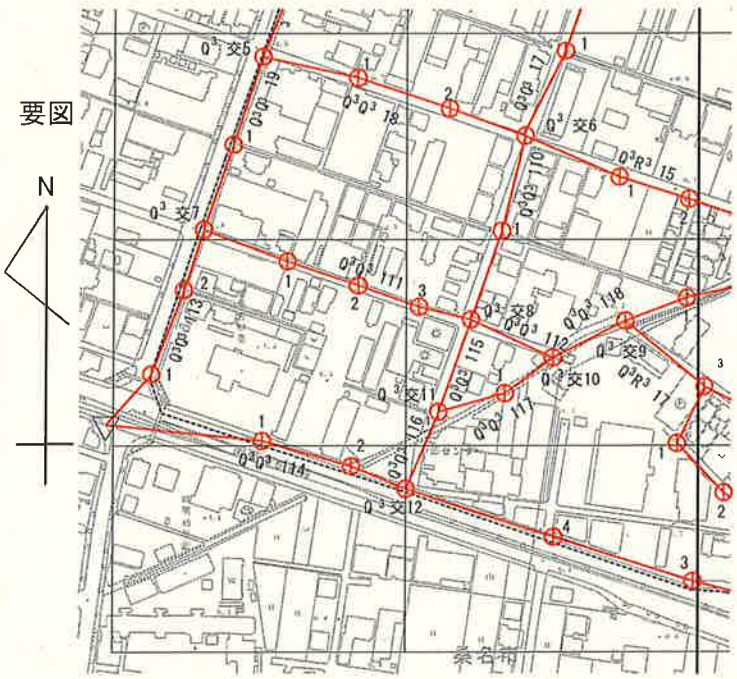

凡例			
▲	基本・三等三角点		
▽	街区三角点		
◐	既設地籍図根多角点		
⊕	多角本点		
⊕	多角点		
⊕	細部多角点及び細部図根点		
路線			色
基本多角	一次		赤
	二次		青
	三次		緑
細部	一次		黒
既設			橙
調査区域界			
市町村界			
大字界			
小字界			
その他の調査区域界			
採用区画		新区画	

都市部官民境界基本多角点選点手簿

測点名及び標識	図郭番号	R3	次数	1	精度区分	甲1
R3交2、R3R311-6、R3R312-1、R3R313-1、R3R313-2、R3R314-1、R3R314-2						

要図

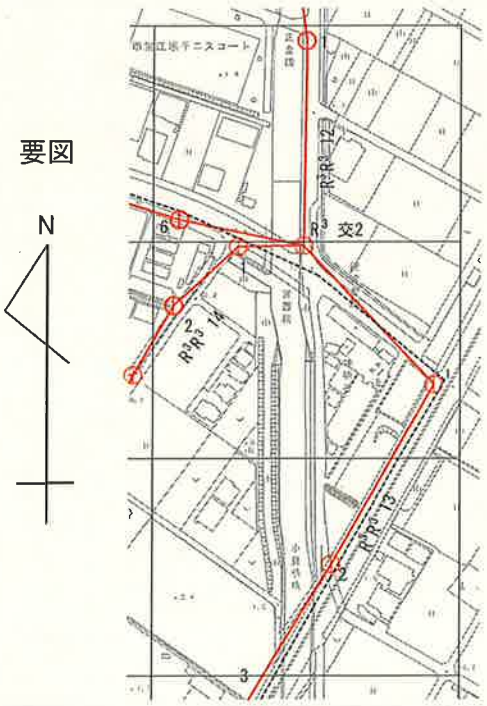

凡例			
▲	基本・三等三角点		
▽	街区三角点		
◐	既設地籍図根多角点		
⊕	多角本点		
⊕	多角点		
⊕	細部多角点及び細部図根点		
路線			色
基本多角	一次		赤
	二次		青
	三次		緑
細部	一次		黒
既設			橙
調査区域界			
市町村界			
大字界			
小字界			
その他の調査区域界			
採用区画			新区画

都市部官民境界基本多角点選点図兼細部点網図

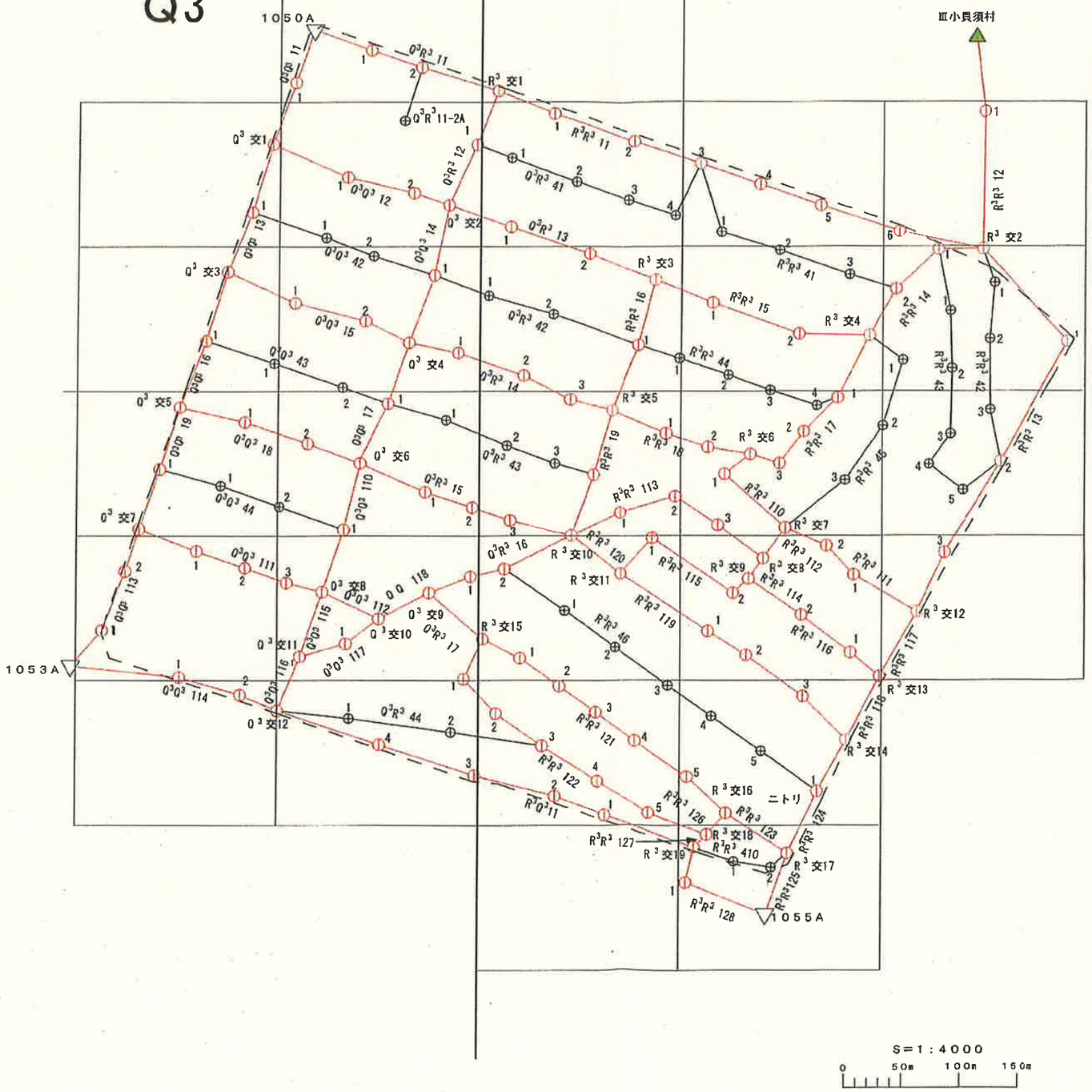

凡　例	
基本・三等三角点	
街区三角点	
既設地籍図根多角点	
多角本点	
多角点	
細部多角点及び細部図根点	
路線	色
基本多角 一次	赤
基本多角 二次	青
基本多角 三次	緑
細部 一次	黒
既設	橙
調査区域界	
市町村界	
大字界	
小字界	
その他の調査区域界	
採用区画	新区画

都市部官民境界基本多角点選点図兼細部点網図	
調査区域名	三重県桑名市江場・小貝須地域
縮尺	1：4000
測量年月	平成27年2月
実行機関名	株式会社メイホーエンジニアリング