業務名：三重県明和町における平成２５年度都市部官民境界基本調査業務

実施地区：三重県明和町大淀・山大淀・大堀川新田区域

都市部官民境界基本調査
三重県明和町　調査区域図

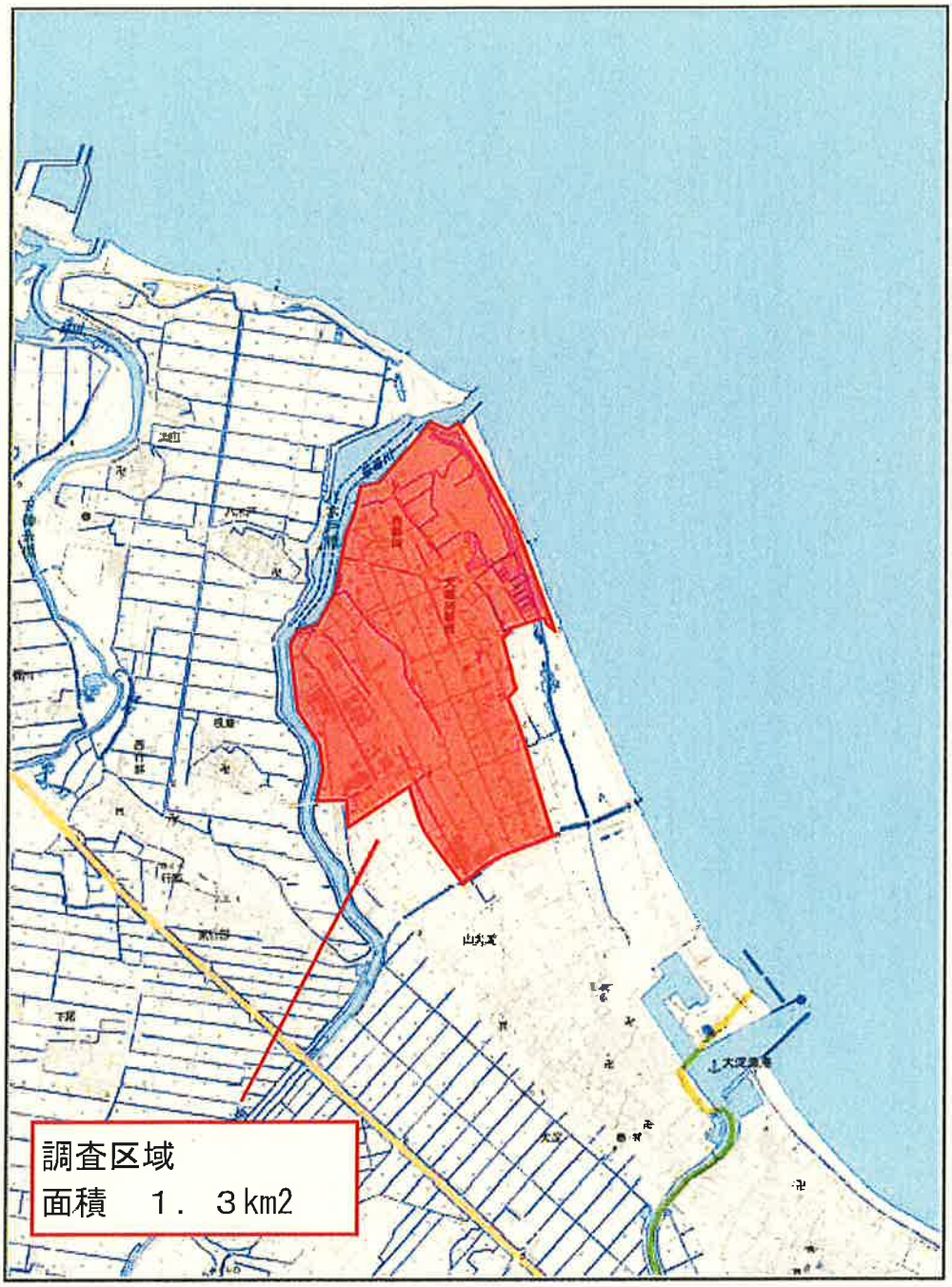

都市部官民境界基本三角点網図

平成25年度 三重県明和町（大淀・山大淀・大堀川新田地区）
都市部官民境界基本三角点（GNSS測量）網図
SC:1/25000

500 0 500 1000

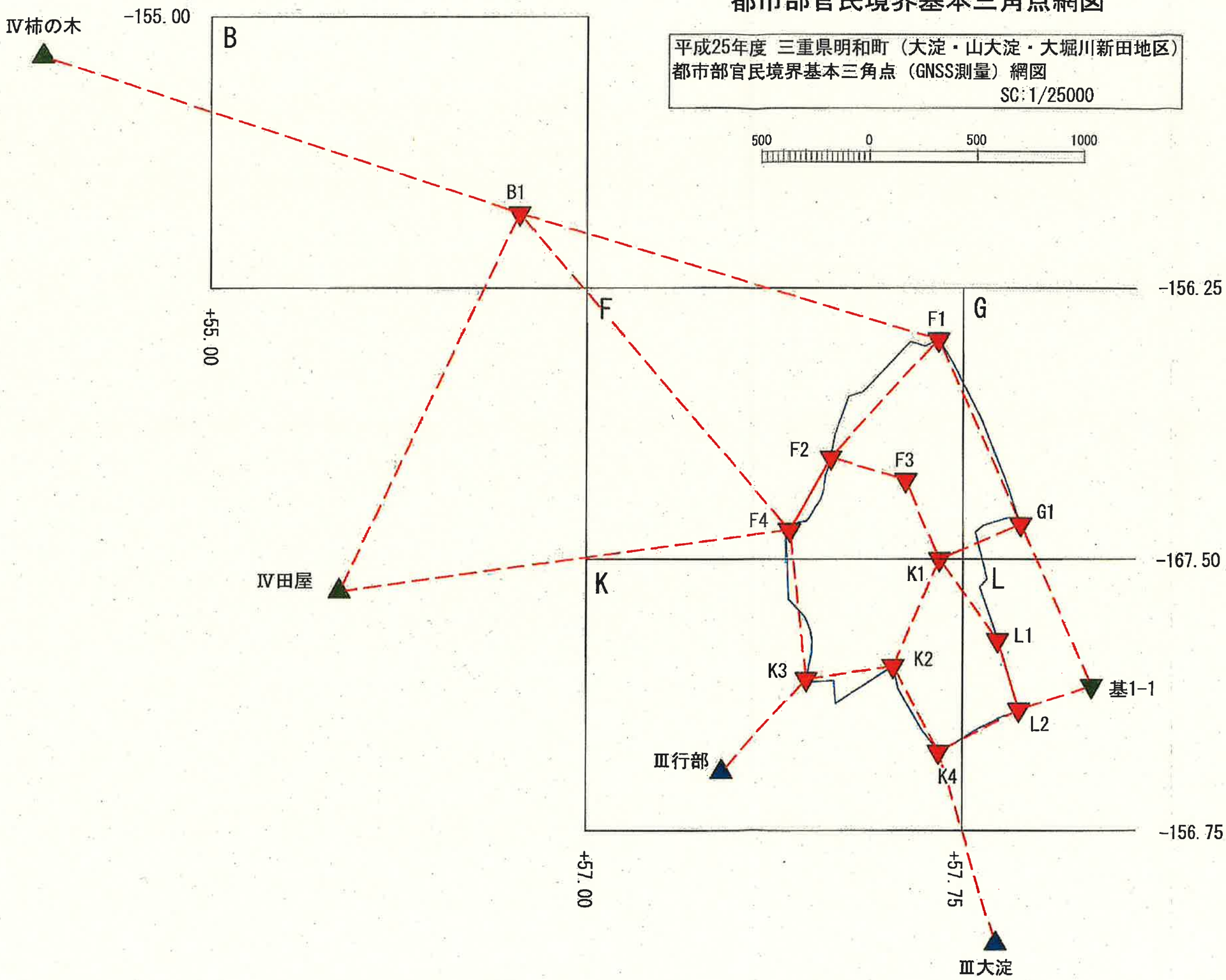

凡	例	
▲	青	三等三角点
▲	緑	四等三角点
▼	緑	１級基準点
▼	赤	GNSSによる新設基本三角点
		調査区域界
		視通あり

GNSS測量スタティック法
与点＝ 5点
新点＝12点

都市部官民境界基本三角点平均図

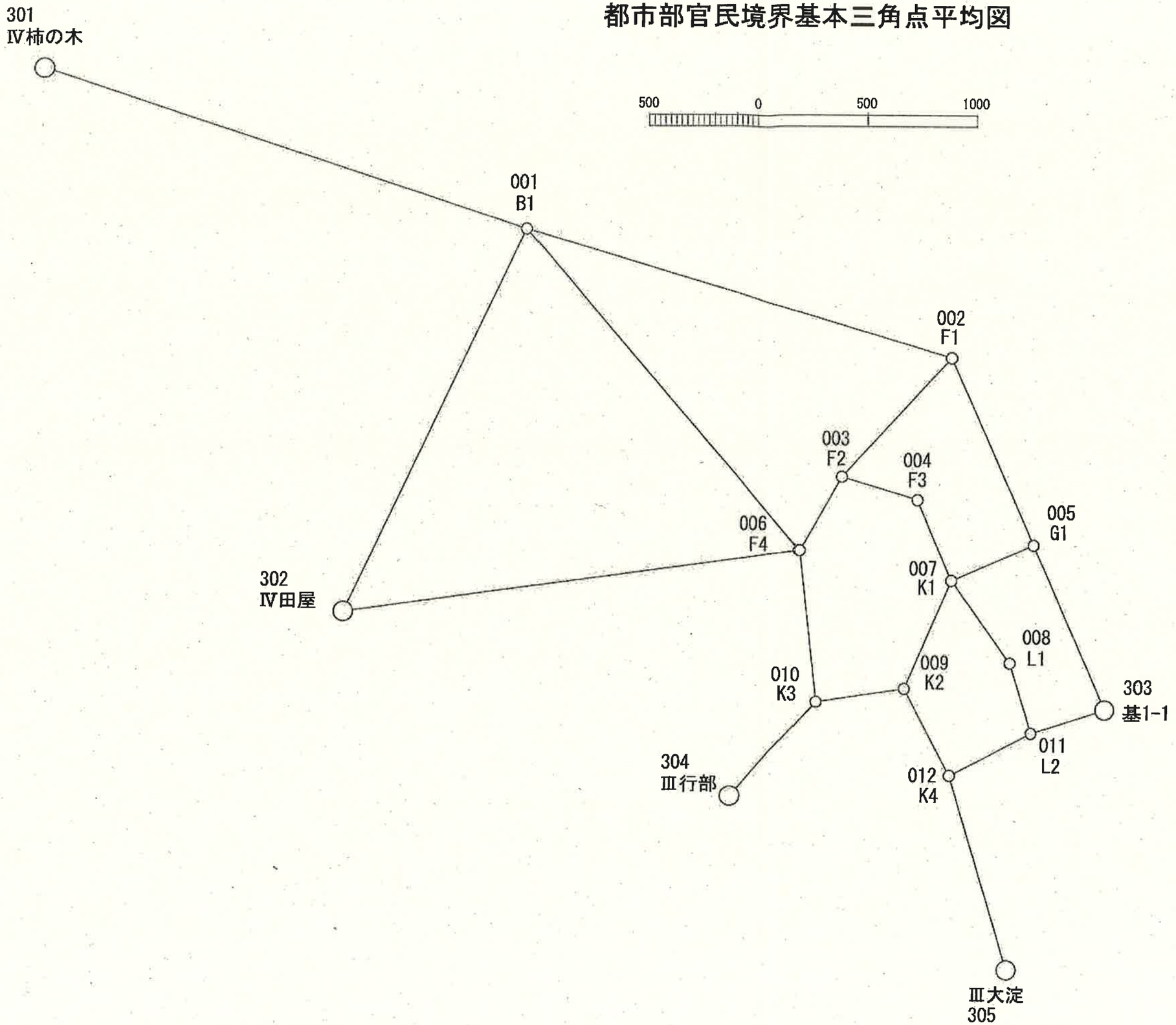

基本三角測量平均図		
調査区域名	平成25年度　三重県明和町 大淀・山大淀・大堀川新田区域	
縮　尺	1:25000	
実行機関名	株式会社 ジオ	
承　認	年　月	氏　名
	平成26年4月	及川公朗

都市部官民境界基本三角点選点手簿

平成26年4月1日付 標高改定対応済

ふりがな 点名	B1	1／20万図名 伊勢	1／5万図名 松阪	次数 一次
冠字選点番号		標識番号	金属標　B1	
所在地	三重県多気郡明和町　地内			
		地目	公衆用道路	
所有者	明和町			
測標の種類		埋設法	地上	
選点年月日	平成 26 年 4 月 25 日	選点者	松谷　俊見	
設置年月日	平成 26 年 5 月 13 日	設置者	松谷　俊見	
観測年月日	平成 26 年 5 月 14 日	観測者	松谷　俊見	

自動車到達地点	本点横
歩道状況	―――
徒歩時間（距離）	―――
基準点周辺の状況	農耕地
その他	

備考	アンテナ高	
平成26年5月13日　新設 柱石長　0.09m GNSS測量による	☑本点 ☐偏心点	m 1.610

要図



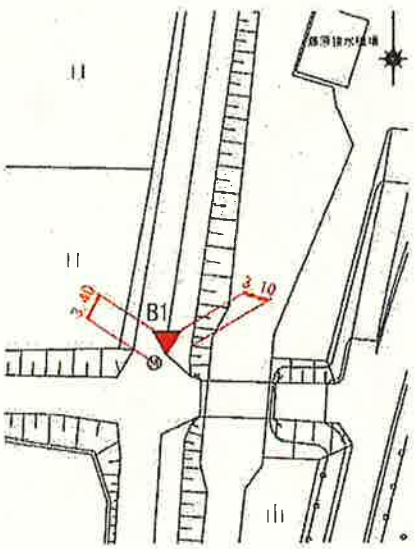

1/25000　地形図

調製　平成26年5月19日

都市部官民境界基本三角点選点手簿

平成26年4月1日付 標高改定対応済

ふりがな 点名	F1	1／20万図名 伊勢	1／5万図名 松阪	次数 一次
冠字選点番号		標識番号	金属標　F1	
所在地	三重県多気郡明和町　地内		地目	堤
所有者	三重県			
測標の種類		埋設法	地上	
選点年月日	平成26年4月25日	選点者	松谷　俊見	
設置年月日	平成26年5月13日	設置者	松谷　俊見	
観測年月日	平成26年5月14日	観測者	松谷　俊見	
自動車到達地点	本点横			
歩道状況	―――			
徒歩時間（距離）	―――			
基準点周辺の状況 その他	農耕地			

備考	アンテナ高	
平成26年5月13日　新設 柱石長　0.09m GNSS測量による	☑本点 ☐偏心点	m 1.560

要図

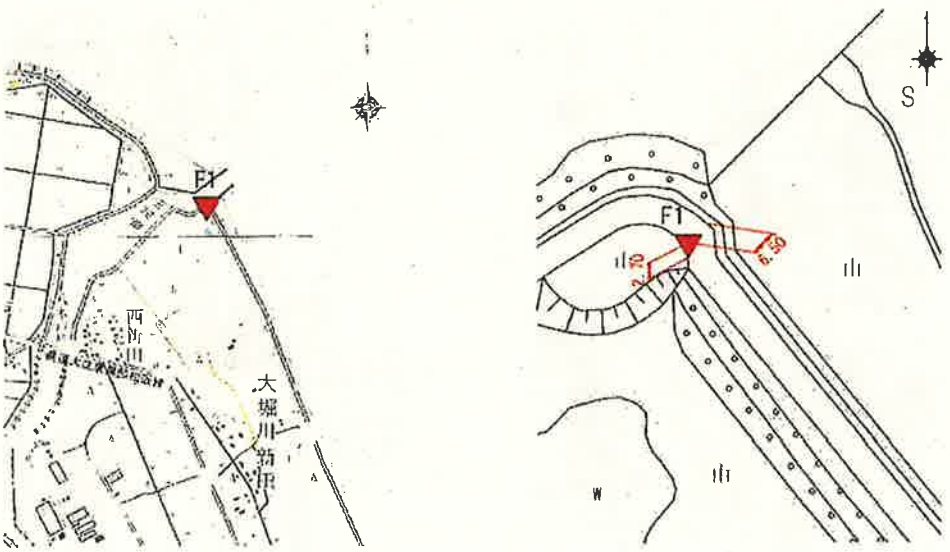

1/25000　地形図

調製　平成26年5月19日

都市部官民境界基本三角点選点手簿

平成26年4月1日付 標高改定対応済

ふりがな 点名	F2	1／20万図名	1／5万図名	次数
		伊勢	松阪	一次
冠字選点番号		標識番号	金属標　F2	
所在地	三重県多気郡明和町　地内			
		地目	堤	
所有者	三重県			
測標の種類		埋設法	地上	
選点年月日	平成 26 年 4 月 25 日	選点者	松谷　俊見	
設置年月日	平成 26 年 5 月 13 日	設置者	松谷　俊見	
観測年月日	平成 26 年 5 月 14 日	観測者	池村　春樹	
自動車到達地点	本点横			
歩道状況	―――			
徒歩時間（距離）	―――			
基準点周辺の状況	農耕地			
その他				

備考	アンテナ高	
平成26年5月13日　新設 柱石長　0.09m GNSS測量による	☑本点 ☐偏心点	m 1.532

要図





1/25000　地形図

調製　平成26年5月19日

都市部官民境界基本三角点選点手簿

平成26年4月1日付 標高改定対応済

ふりがな 点名	F3		1／20万図名 伊勢	1／5万図名 松阪	次数 一次
冠字選点番号		標識番号	金属標　F3		
所在地	三重県多気郡明和町　地内				
			地目	公衆用道路	
所有者	三重県				
測標の種類		埋設法	地上		
選点年月日	平成 26 年 4 月 25 日	選点者	松谷　俊見		
設置年月日	平成 26 年 5 月 13 日	設置者	松谷　俊見		
観測年月日	平成 26 年 5 月 14 日	観測者	池田　良治		

自動車到達地点	本点横
歩道状況	―――
徒歩時間（距離）	―――
基準点周辺の状況 その他	一般県道伊勢東黒部松阪線・市街地

備考	アンテナ高	
平成26年5月13日　新設 柱石長　0.09m GNSS測量による	☑本点 ☐偏心点	m 1.632

要図

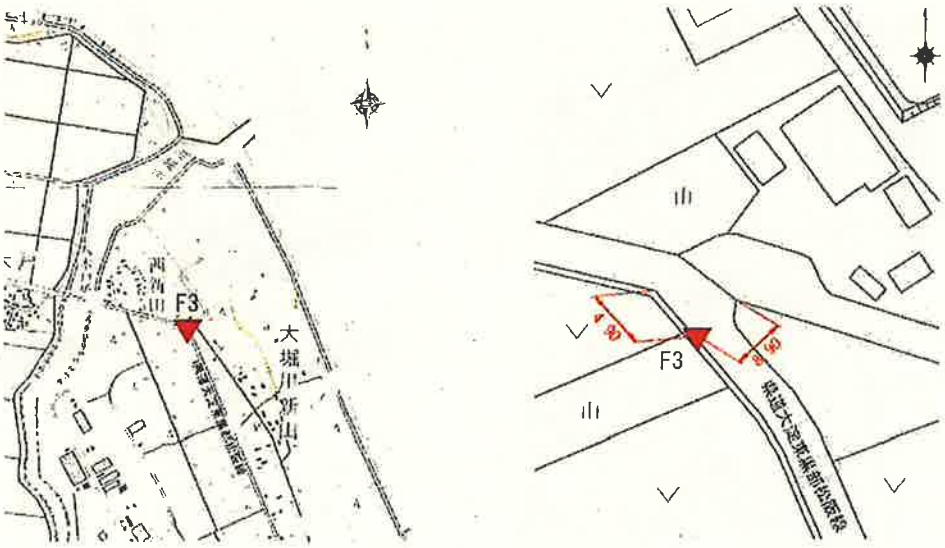

1/25000　地形図

調製　平成26年5月19日

都市部官民境界基本三角点選点手簿

平成26年4月1日付 標高改定対応済

ふりがな 点名	F4	1／20万図名 伊勢	1／5万図名 松阪	次数 一次
冠字選点番号		標識番号	金属標　F4	
所在地	三重県多気郡明和町　地内			
		地目	堤	
所有者	三重県			
測標の種類		埋設法	地上	
選点年月日	平成 26 年 4 月 25 日	選点者	松谷　俊見	
設置年月日	平成 26 年 5 月 13 日	設置者	松谷　俊見	
観測年月日	平成 26 年 5 月 14 日	観測者	久保　明弘	

自動車到達地点	本点横
歩道状況	―――
徒歩時間（距離）	―――
基準点周辺の状況	農耕地
その他	

備考	アンテナ高	
平成26年5月13日　新設 柱石長　0.09m GNSS測量による	☑本点 ☐偏心点	m 1.459

要図



1/25000　地形図



調製　平成26年5月19日

都市部官民境界基本三角点選点手簿

平成26年4月1日付 標高改定対応済

ふりがな 点名	G1		1／20万図名 伊勢	1／5万図名 松阪	次数 一次
冠字選点番号		標識番号	金属標　G1		
所在地	三重県多気郡明和町　地内			地目	堤
所有者	三重県				
測標の種類		埋設法	地上		
選点年月日	平成26年4月25日	選点者	松谷　俊見		
設置年月日	平成26年5月13日	設置者	松谷　俊見		
観測年月日	平成26年5月14日	観測者	大西　真人		
自動車到達地点	本点横				
歩道状況	―――				
徒歩時間（距離）	―――				
基準点周辺の状況 その他	農耕地				

備考	アンテナ高	
平成26年5月13日　新設 柱石長　0.09m GNSS測量による	☑本点 ☐偏心点	m 1.617

要図



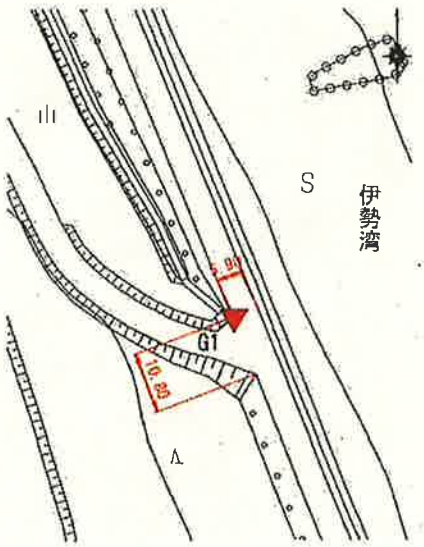

1/25000　地形図

調製　平成26年5月19日

都市部官民境界基本三角点選点手簿

平成26年4月1日付 標高改定対応済

ふりがな 点名	K1	1／20万図名 伊勢	1／5万図名 松阪	次数 一次
冠字選点番号		標識番号	金属標　K1	
所在地	三重県多気郡明和町　地内			
		地目	公衆用道路	
所有者	三重県			
測標の種類		埋設法	地上	
選点年月日	平成26年4月25日	選点者	松谷　俊見	
設置年月日	平成26年5月13日	設置者	松谷　俊見	
観測年月日	平成26年5月14日	観測者	久保　明弘	
自動車到達地点	本点横			
歩道状況	―――			
徒歩時間（距離）	―――			
基準点周辺の状況 その他	一般県道伊勢東黒部松阪線・農耕地			

備考	アンテナ高	
平成26年5月13日　新設 柱石長　0.09m GNSS測量による	☑本点 ☐偏心点	m 1.680

要図



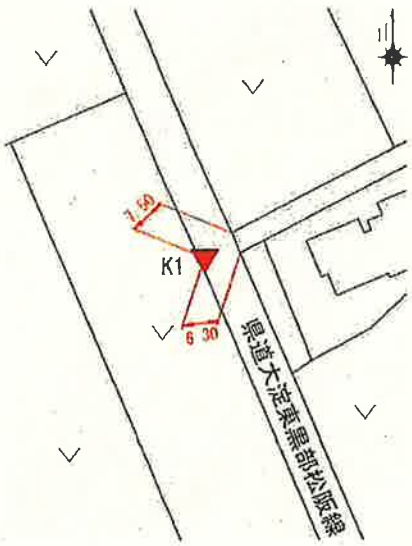

1/25000　地形図

調製　平成26年5月19日

都市部官民境界基本三角点選点手簿

平成26年4月1日付 標高改定対応済

ふりがな 点名	K2		1／20万図名 伊勢	1／5万図名 松阪	次数 一次
冠字選点番号		標識番号	金属標　K2		
所在地	三重県多気郡明和町　地内			地目	公衆用道路
所有者	明和町				
測標の種類		埋設法	地上		
選点年月日	平成26年4月25日	選点者	松谷　俊見		
設置年月日	平成26年5月13日	設置者	松谷　俊見		
観測年月日	平成26年5月15日	観測者	北林　智		

自動車到達地点	本点横
歩道状況	―――
徒歩時間（距離）	―――
基準点周辺の状況 その他	農耕地

備考	アンテナ高
平成26年5月13日　新設 柱石長　0.09m GNSS測量による	☑本点　m ☐偏心点　3.040

要図



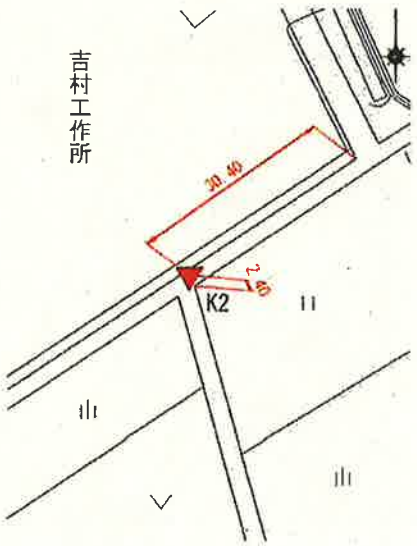

1/25000　地形図

調製　平成26年5月19日

都市部官民境界基本三角点選点手簿

平成26年4月1日付 標高改定対応済

ふりがな 点名	K3		1／20万図名 伊勢	1／5万図名 松阪	次数 一次
冠字選点番号		標識番号	金属標 K3		
所在地	三重県多気郡明和町 地内			地目	堤
所有者	三重県				
測標の種類		埋設法	地上		
選点年月日	平成 26 年 4 月 25 日	選点者	松谷 俊見		
設置年月日	平成 26 年 5 月 13 日	設置者	松谷 俊見		
観測年月日	平成 26 年 5 月 15 日	観測者	久保 明弘		
自動車到達地点	本点横				
歩道状況	―――				
徒歩時間（距離）	―――				
基準点周辺の状況	農耕地				
その他	（				

備考	アンテナ高	
平成26年5月13日　新設 柱石長　0.09m GNSS測量による	☑本点 ☐偏心点	m 1.627

要図



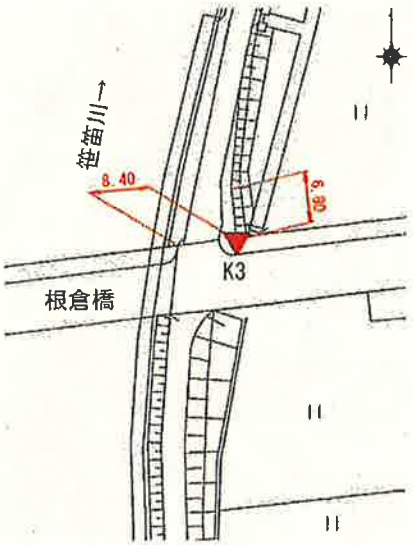

1/25000 地形図

調製 平成26年5月19日

都市部官民境界基本三角点選点手簿

平成26年4月1日付 標高改定対応済

ふりがな 点名	K4		1／20万図名 伊勢	1／5万図名 松阪	次数 一次
冠字選点番号		標識番号	金属標　K4		
所在地	三重県多気郡明和町　地内				
			地目	公衆用道路	
所有者	明和町				
測標の種類		埋設法	地上		
選点年月日	平成 26 年 4 月 25 日	選点者	松谷　俊見		
設置年月日	平成 26 年 5 月 13 日	設置者	松谷　俊見		
観測年月日	平成 26 年 5 月 15 日	観測者	大西　真人		

自動車到達地点	本点横
歩道状況	―――
徒歩時間（距離）	―――
基準点周辺の状況 その他	市街地

備考	アンテナ高	
平成26年5月13日　新設 柱石長　0.09m GNSS測量による	☑本点 ☐偏心点	m 1.680

要図



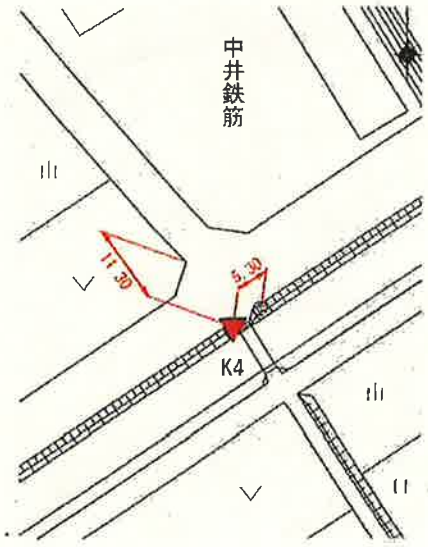

1/25000　地形図

調製　平成26年5月19日

都市部官民境界基本三角点選点手簿

平成26年4月1日付 標高改定対応済

ふりがな 点名	L1		1／20万図名 伊勢	1／5万図名 松阪	次数 一次
冠字選点番号		標識番号	金属標　L1		
所在地	三重県多気郡明和町　地内				
			地目	公衆用道路	
所有者	明和町				
測標の種類		埋設法	地上		
選点年月日	平成 26 年 4 月 25 日	選点者	松谷　俊見		
設置年月日	平成 26 年 5 月 13 日	設置者	松谷　俊見		
観測年月日	平成 26 年 5 月 14 日	観測者	久保　明弘		

自動車到達地点	本点横
歩道状況	―――
徒歩時間（距離）	―――
基準点周辺の状況 その他	農耕地

備考	アンテナ高	
平成26年5月13日　新設 柱石長　0.09m GNSS測量による	☑本点 ☐偏心点	m 2.998

要図

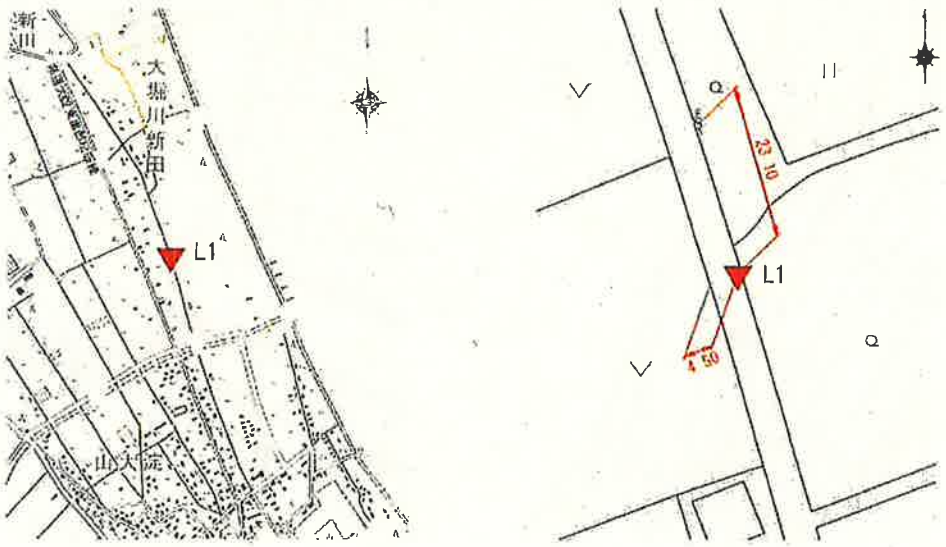

1/25000　地形図

調製　平成26年5月19日

都市部官民境界基本三角点選点手簿

平成26年4月1日付 標高改定対応済

ふりがな 点名	L2	1／20万図名 伊勢	1／5万図名 松阪	次数 一次
冠字選点番号		標識番号	金属標　L2	
所在地	三重県多気郡明和町　地内			
		地目	公衆用道路	
所有者	明和町			
測標の種類		埋設法	地上	
選点年月日	平成 26 年 4 月 25 日	選点者	松谷　俊見	
設置年月日	平成 26 年 5 月 13 日	設置者	松谷　俊見	
観測年月日	平成 26 年 5 月 14 日	観測者	北林　智	

自動車到達地点	本点横
歩道状況	―――
徒歩時間（距離）	―――
基準点周辺の状況 その他	市街地

備考	アンテナ高	
平成26年5月13日　新設 柱石長　0.09m GNSS測量による	☑本点 ☐偏心点	m 1.600

要図



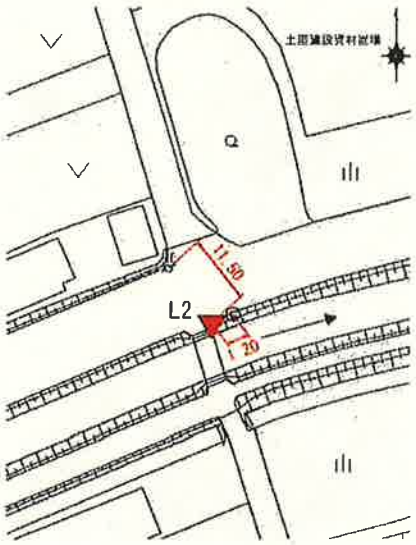

1/25000　地形図

調製　平成26年5月19日

都市部官民境界基本多角点網図

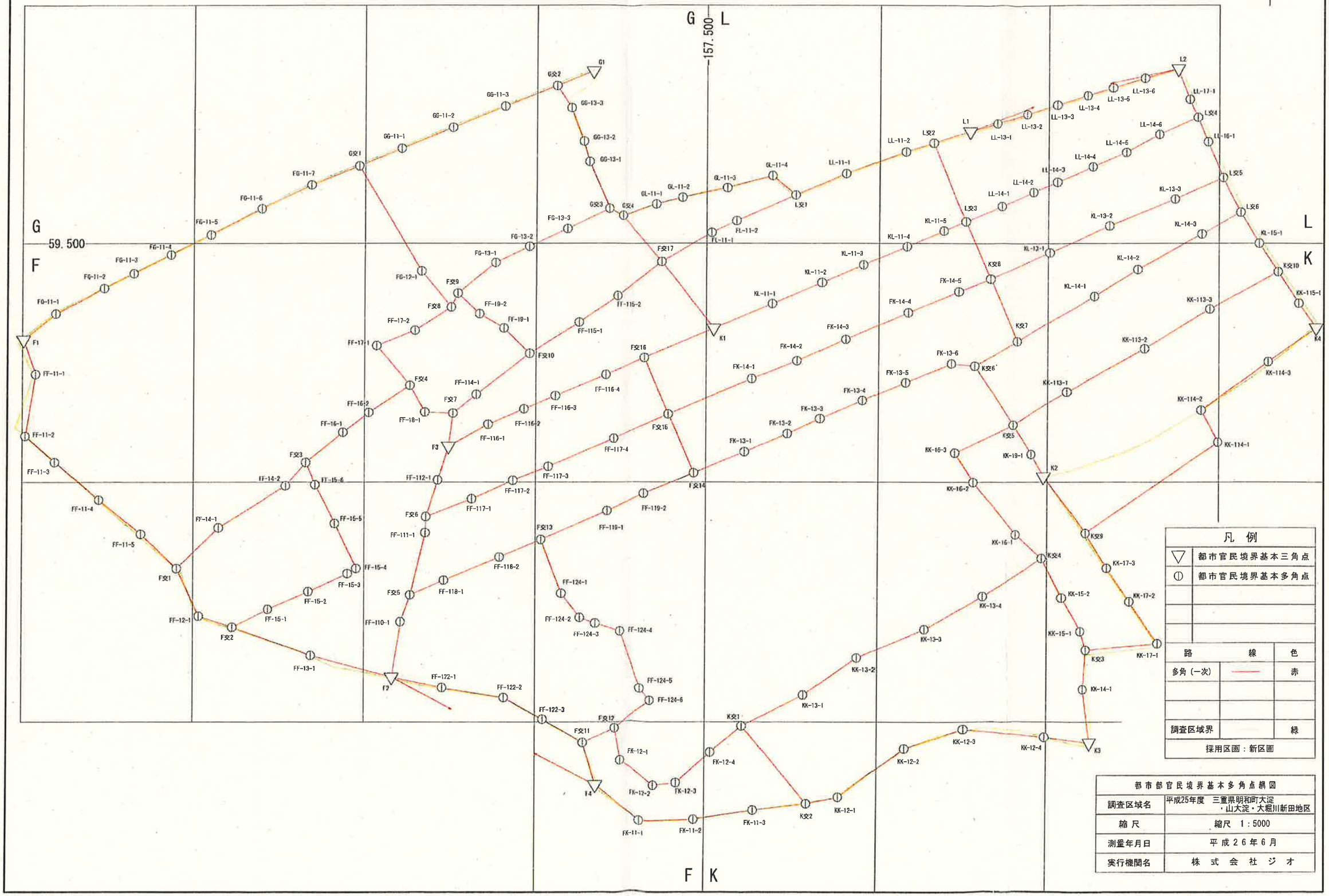

都市部官民境界基本多角点選点図

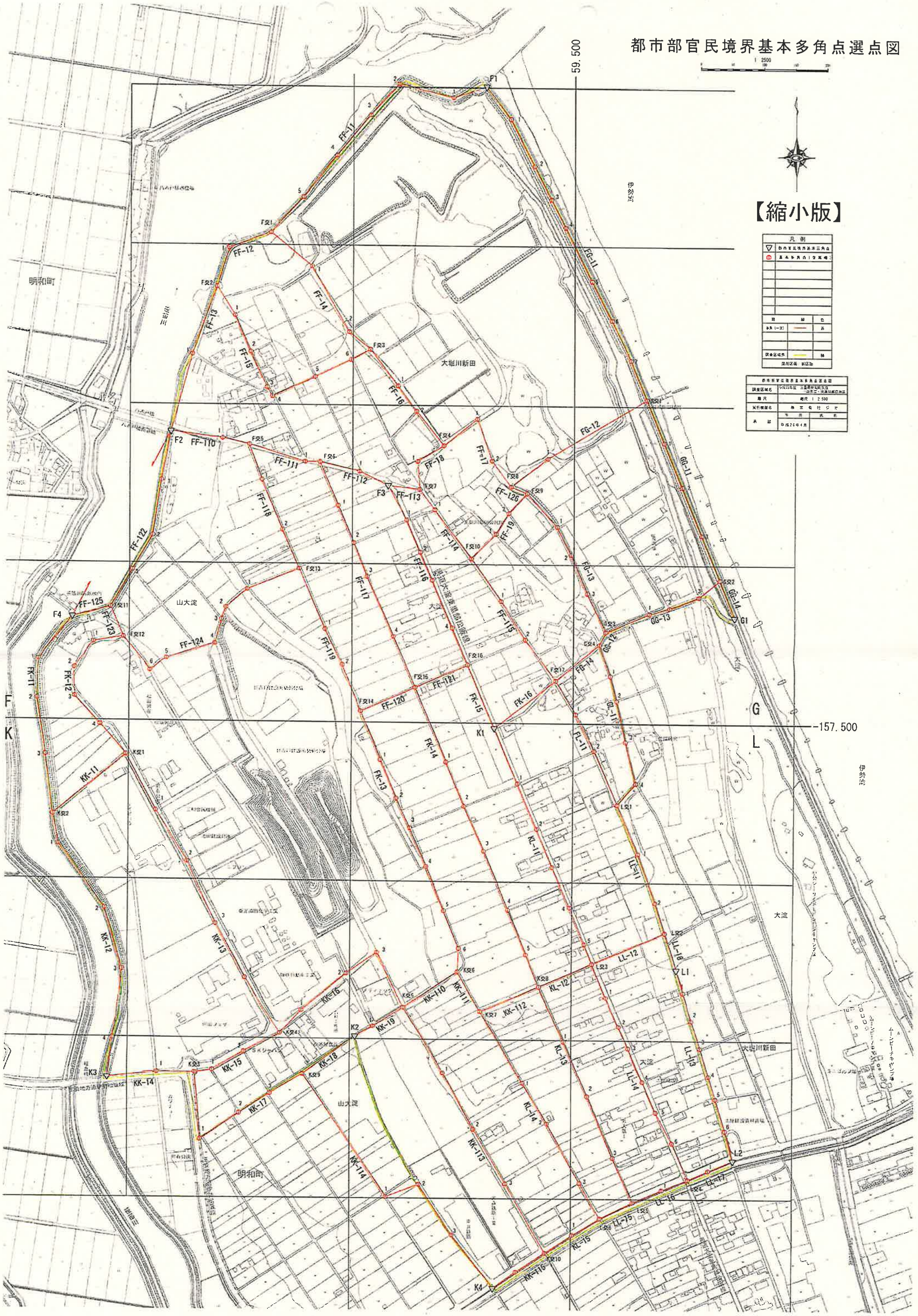

都市部官民境界基本多角点選点手簿

図郭番号	F24-2・F24-4
精度区分	甲1

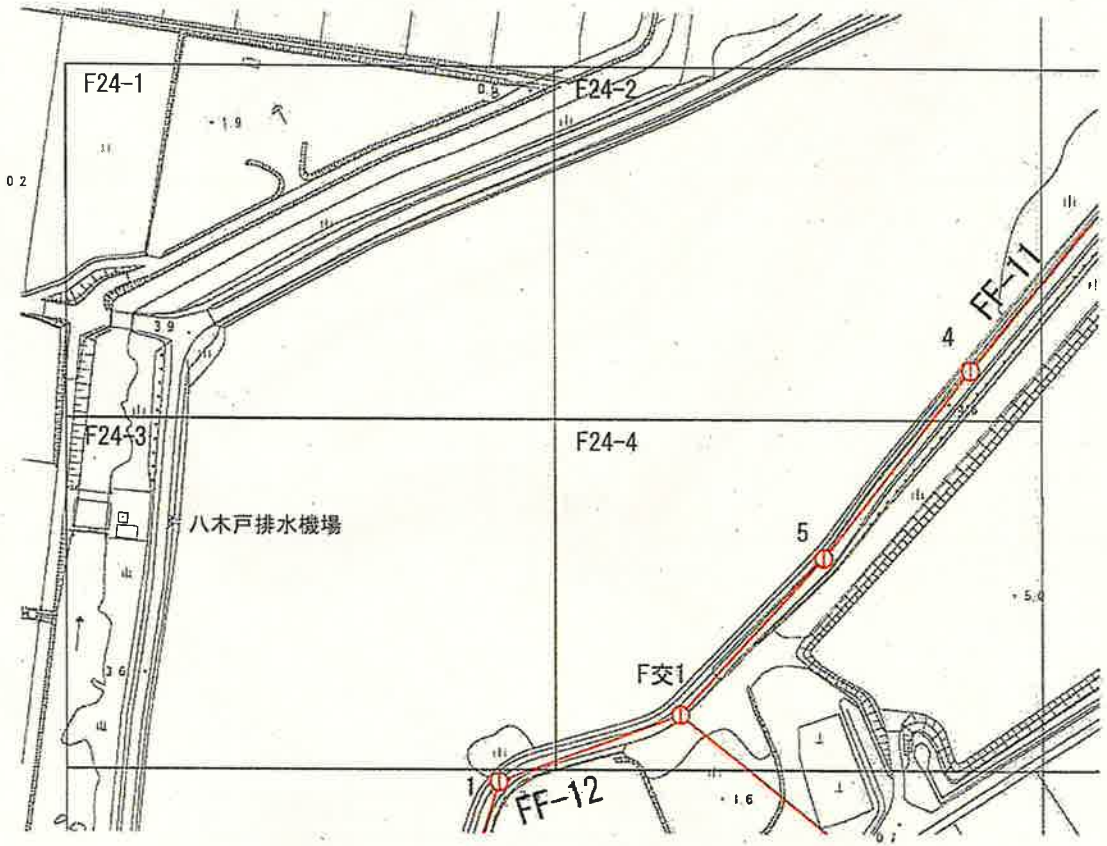

凡　例	
①	都市官民境界基本多角点

路線		色
多角（一次）	———	赤

都市部官民境界基本多角点選点手簿

図郭番号	F15-3・F15-4・F25-1・F25-2・F25-4
精度区分	甲1

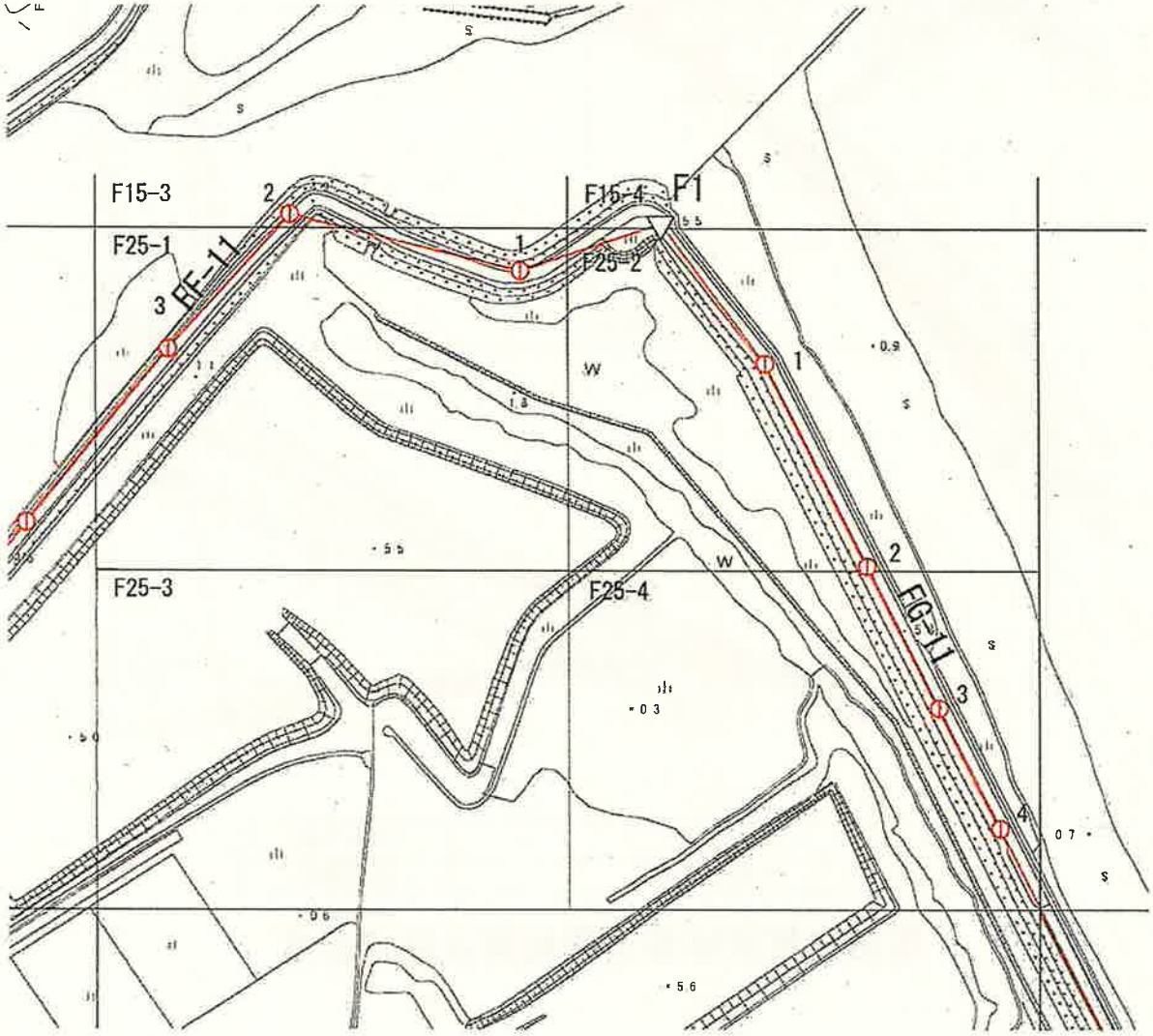

S=1：2500

凡　例	
▽	都市官民境界基本三角点
⊕	都市官民境界基本多角点

路線		色
多角（一次）	———	赤

都市部官民境界基本多角点選点手簿

図郭番号	F34-1・F34-2・F34-3・F34-4
精度区分	甲1

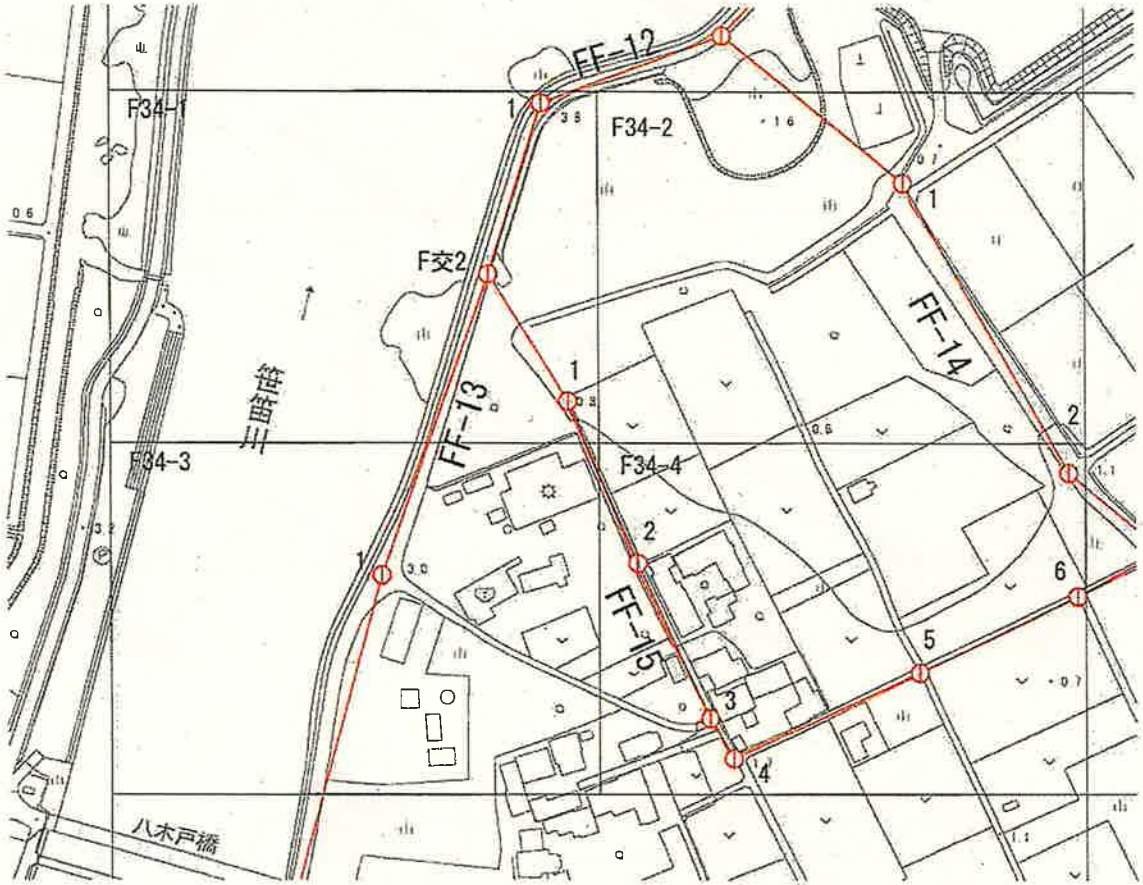

S=1：2500

凡　例	
①	都市官民境界基本多角点
路線	色
多角（一次）	赤

都市部官民境界基本多角点選点手簿

図郭番号	F35-3
精度区分	甲1

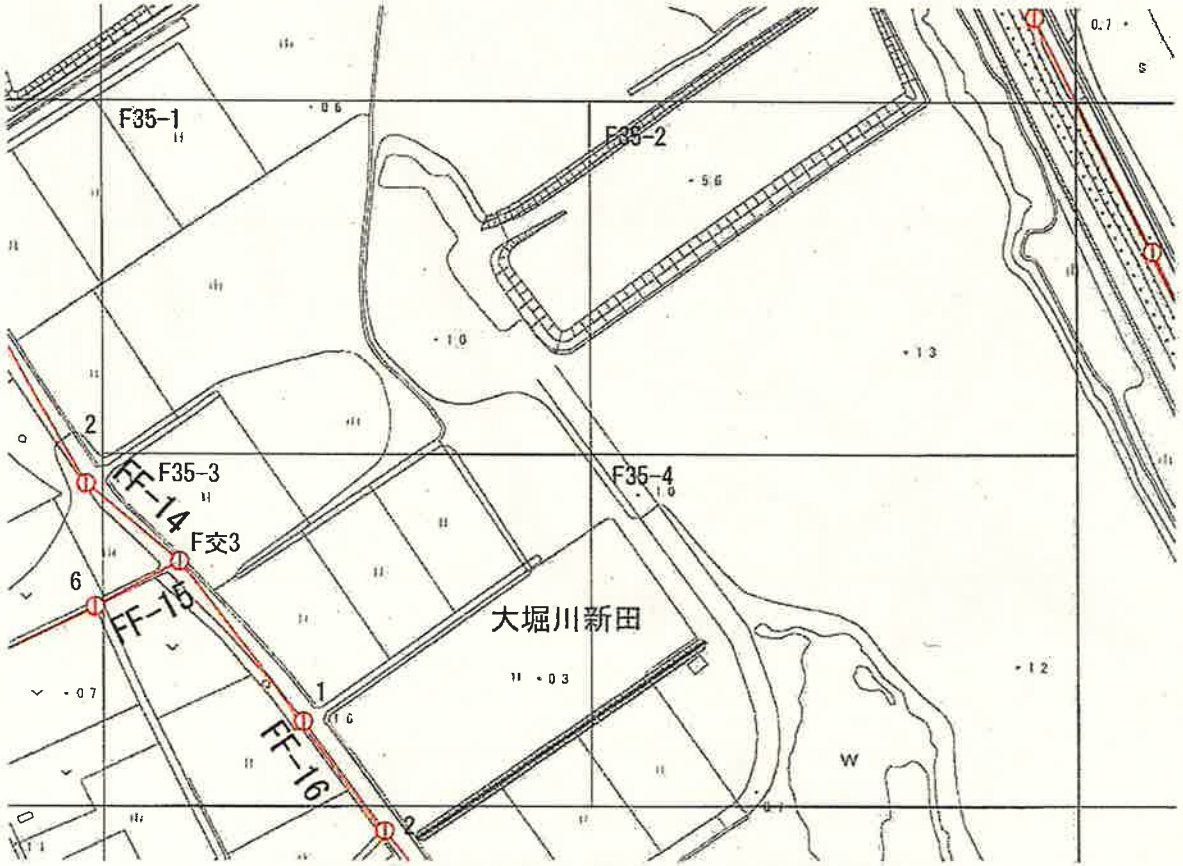

S=1 : 2500

凡 例	
①	都市官民境界基本多角点

路線		色
多角（一次）	———	赤

都市部官民境界基本多角点選点手簿

図郭番号	F44-1・F44-2・F44-3・F44-4
精度区分	甲1

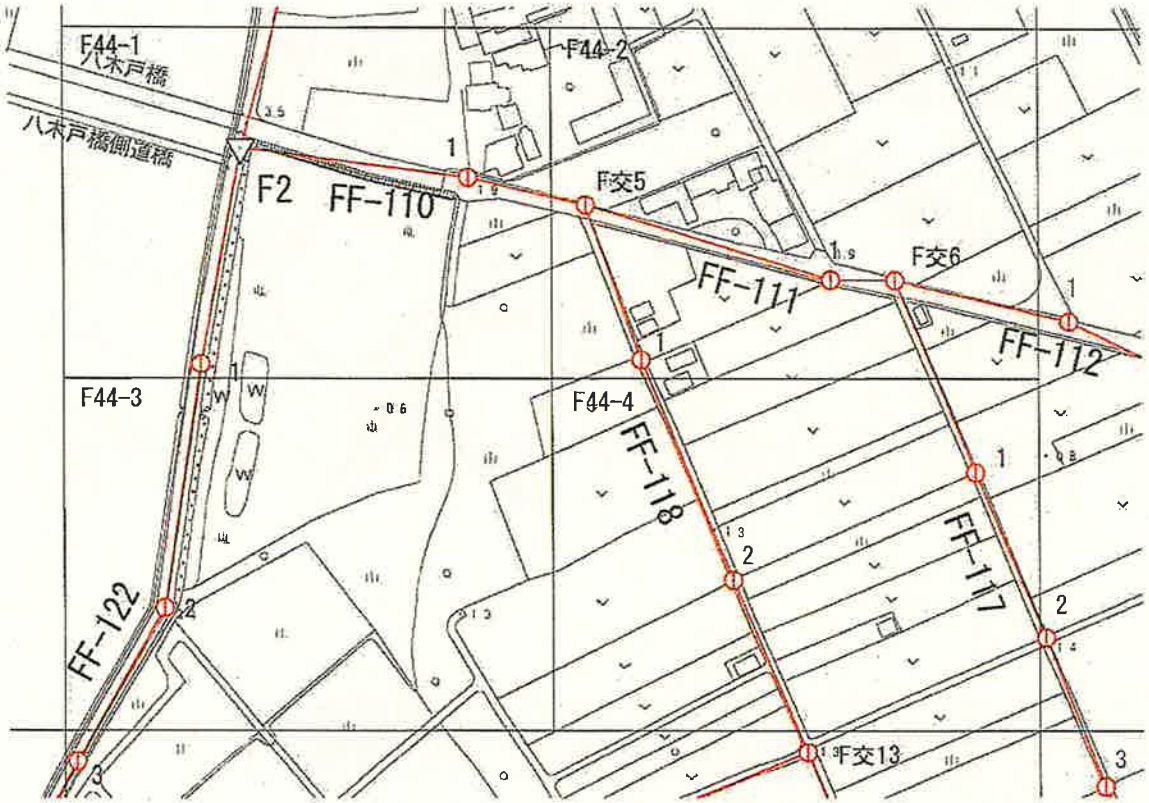

S=1：2500

凡　例	
▽	都市官民境界基本三角点
⊕	都市官民境界基本多角点
路	線　色
多角（一次）	——　赤

都市部官民境界基本多角点選点手簿

図郭番号	F45-1・F45-2・F45-3・F45-4
精度区分	甲1

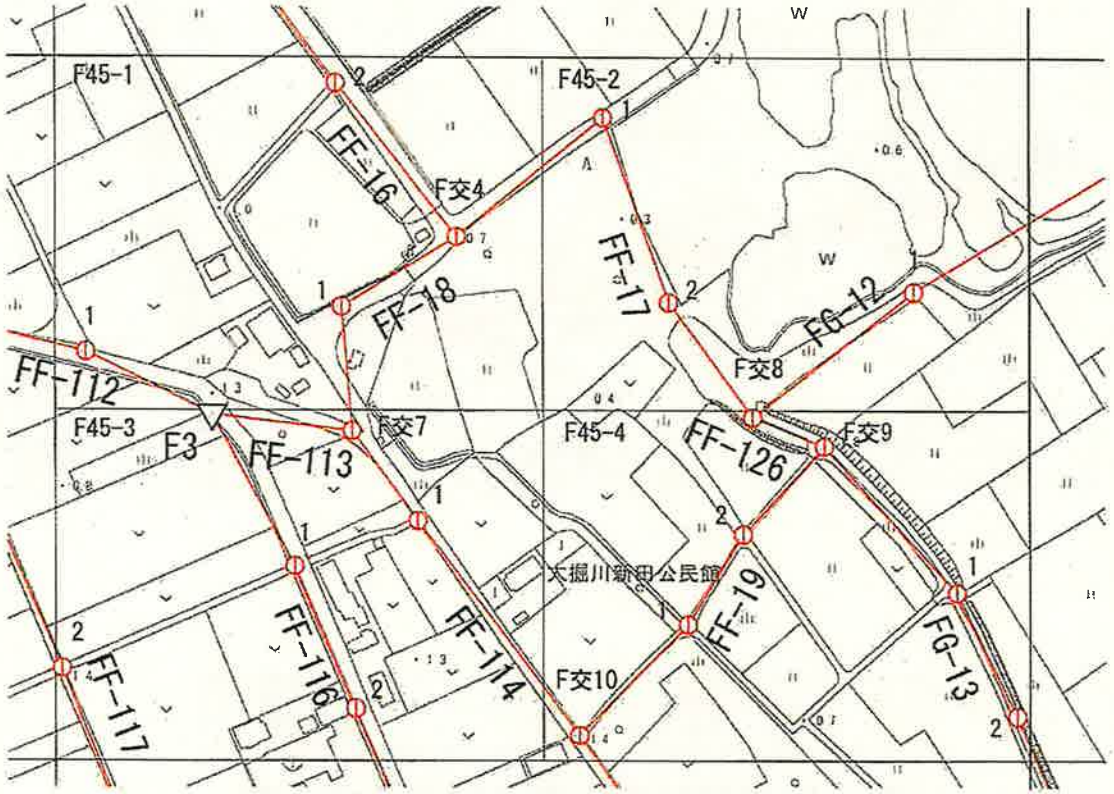

S=1：2500

凡　例	
▽	都市官民境界基本三角点
①	都市官民境界基本多角点

路	線	色
多角（一次）	———	赤

都市部官民境界基本多角点選点手簿

図郭番号	F53-2・F53-4・F54-1・F54-2・F54-3・F54-4
精度区分	甲1

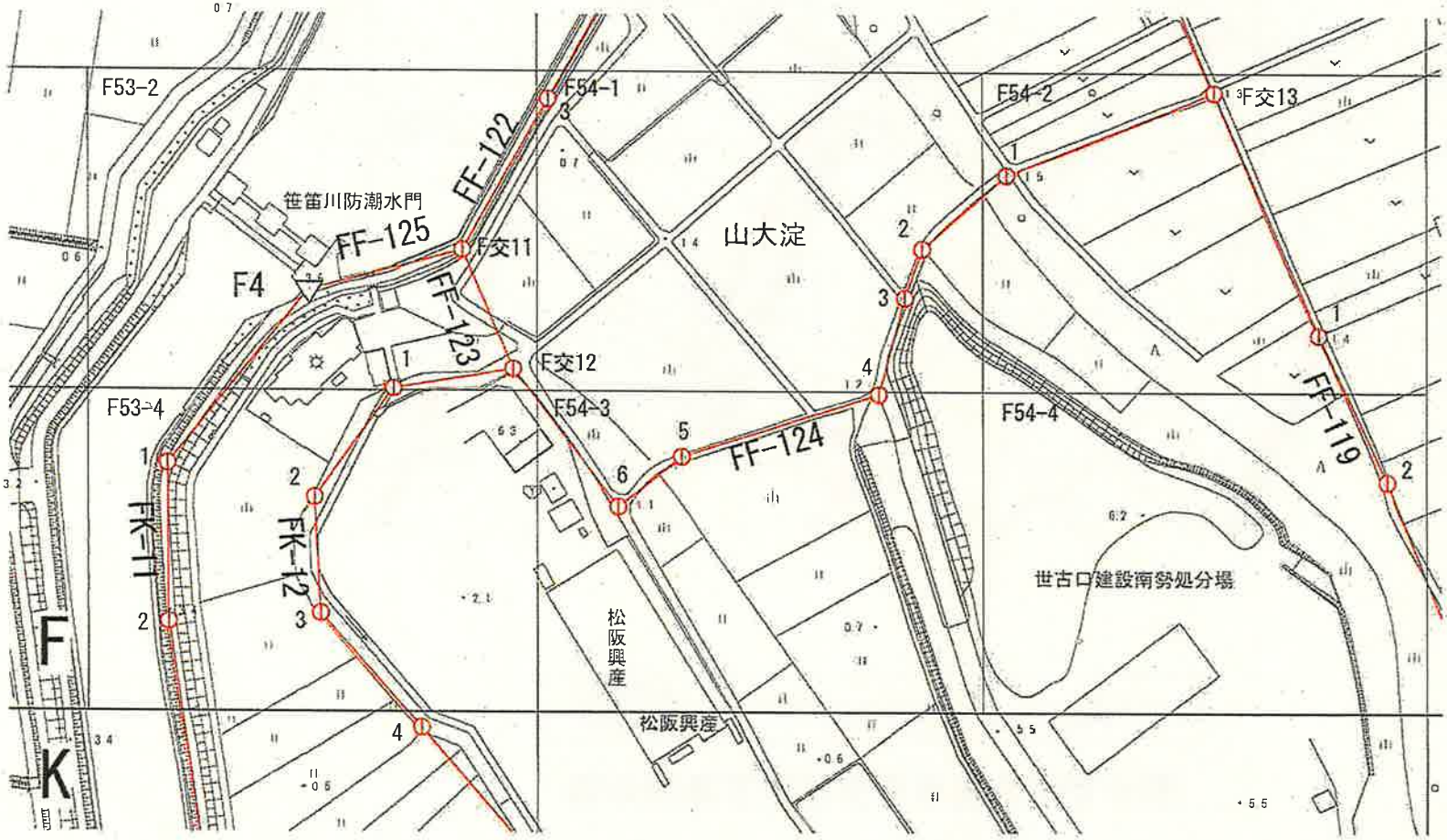

S=1：2500

凡　例	
▽	都市官民境界基本三角点
①	都市官民境界基本多角点

路線		色
多角（一次）	———	赤

都市部官民境界基本多角点選点手簿

図郭番号	F55-1・F55-2・F55-3・F55-4
精度区分	甲1

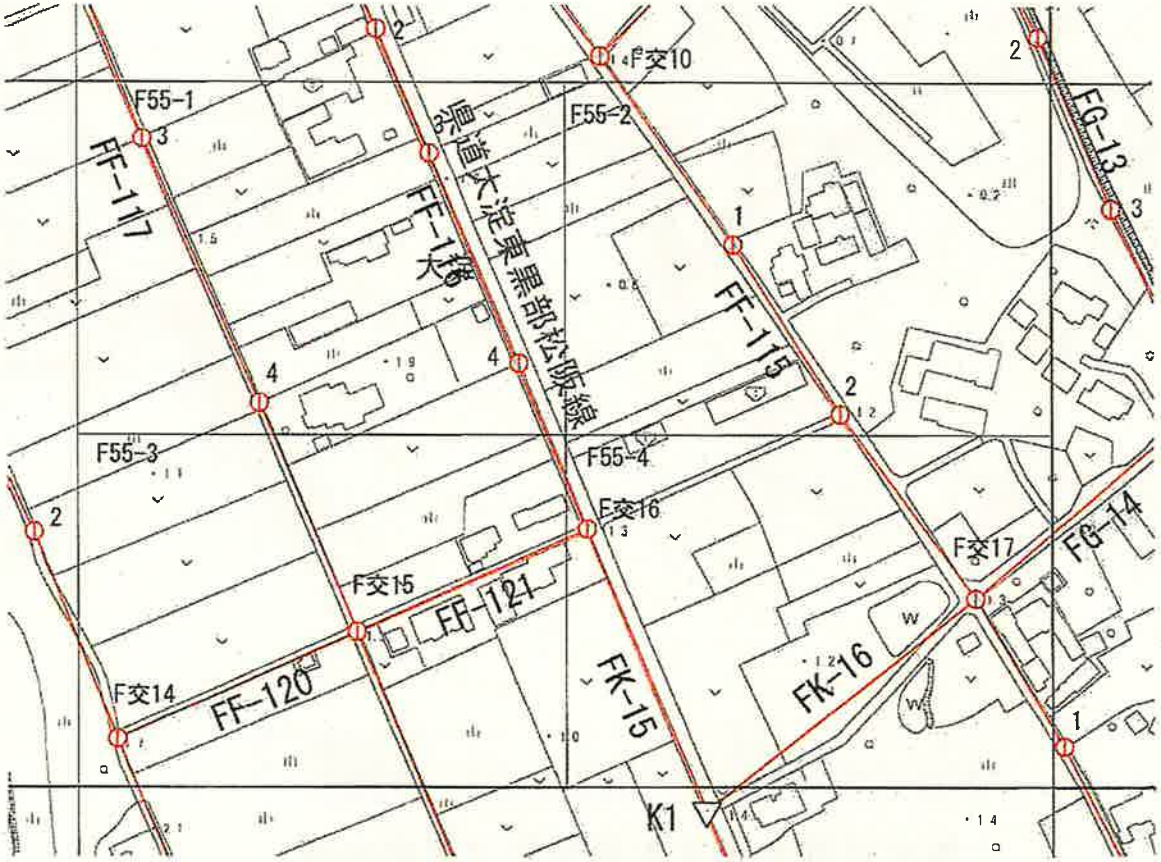

S=1：2500

凡　例	
▽	都市官民境界基本三角点
◎	都市官民境界基本多角点

路線		色
多角（一次）	———	赤

都市部官民境界基本多角点選点手簿

図郭番号	G31-1・G31-4
精度区分	甲1

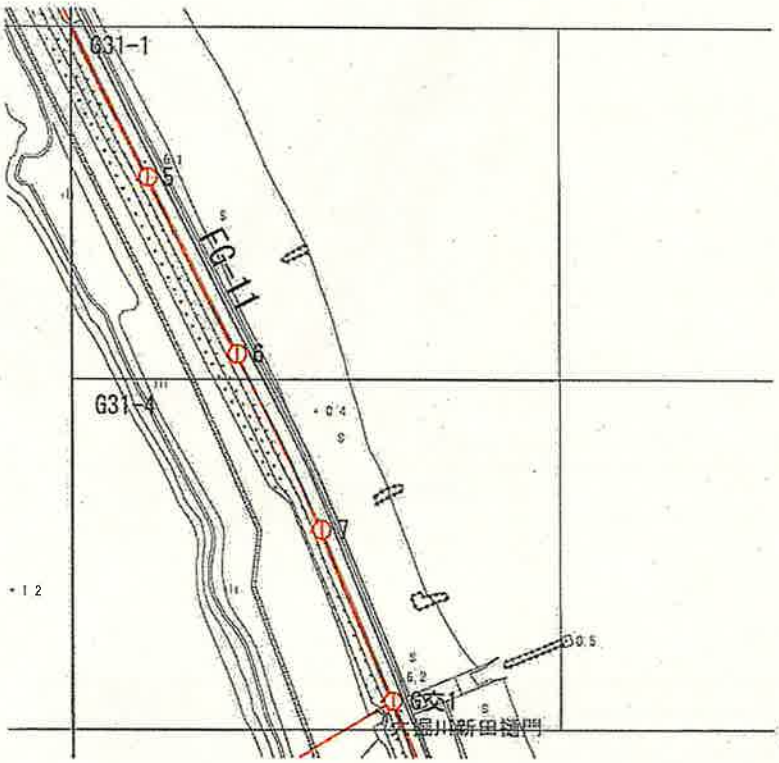

S=1：2500

凡　例	
①	都市官民境界基本多角点

路線		色
多角（一次）	———	赤

都市部官民境界基本多角点選点手簿

図郭番号	G41-1・G41-3・G41-4
精度区分	甲1

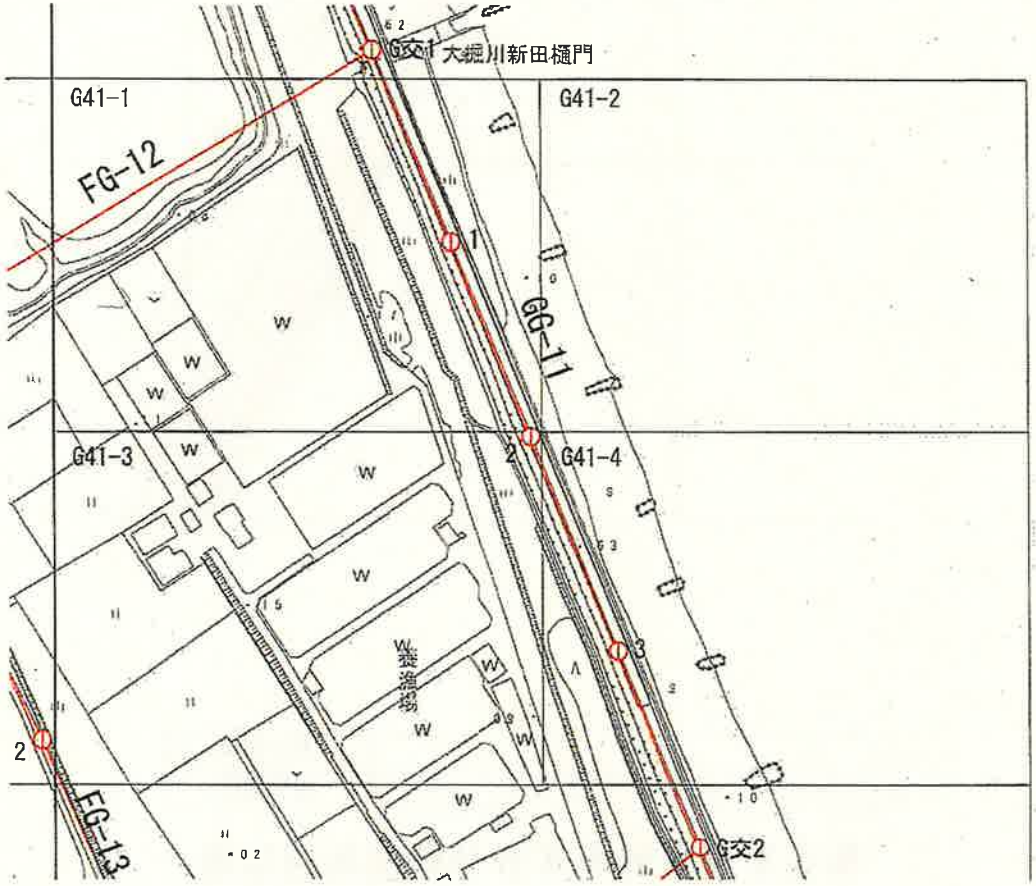

S=1：2500

凡　例	
①	都市官民境界基本多角点

路線		色
多角（一次）	———	赤

都市部官民境界基本多角点選点手簿

図郭番号	G51-1・G51-2・G51-3
精度区分	甲1

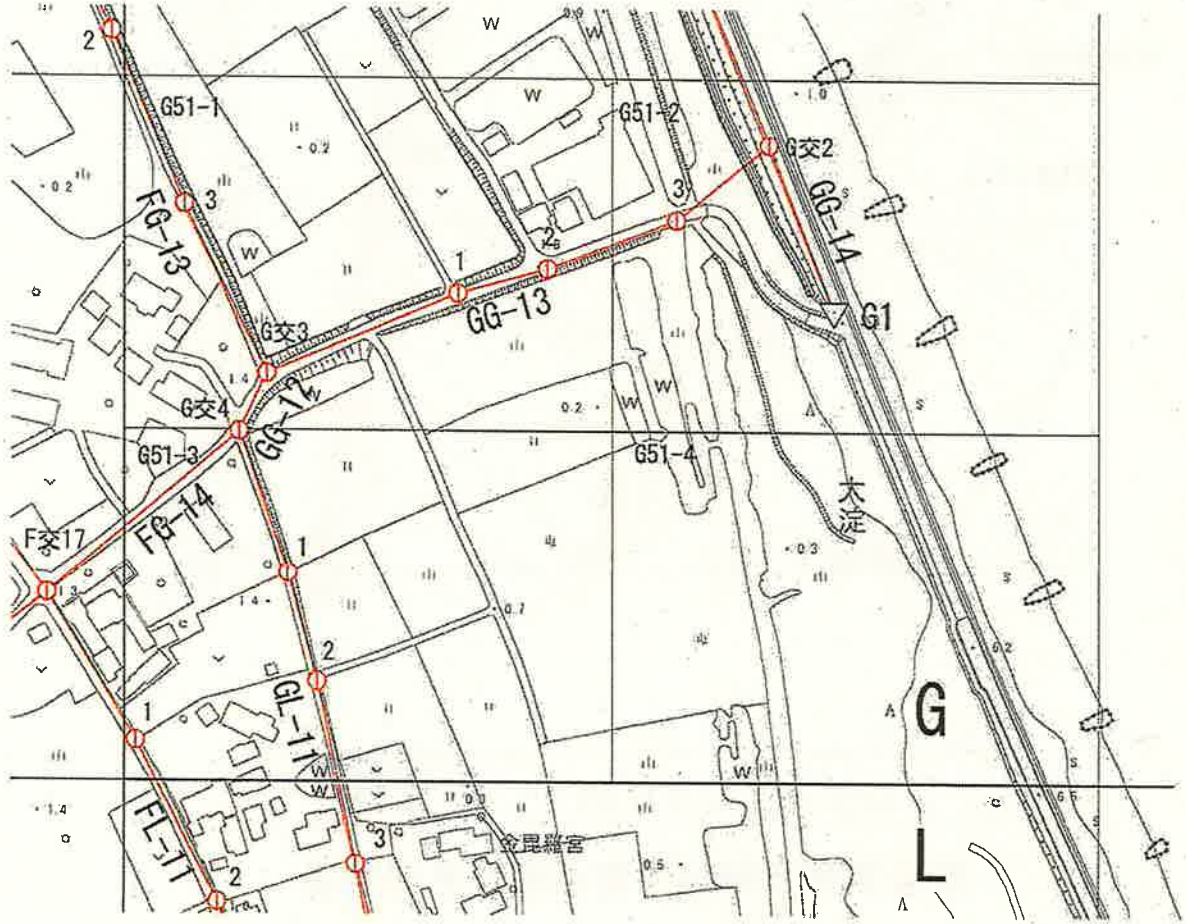

S=1：2500

凡例	
▽	都市官民境界基本三角点
ⓘ	都市官民境界基本多角点

路線		色
多角（一次）	———	赤

都市部官民境界基本多角点選点手簿

図郭番号	K13-2・K13-4・K14-1・K14-3
精度区分	甲1

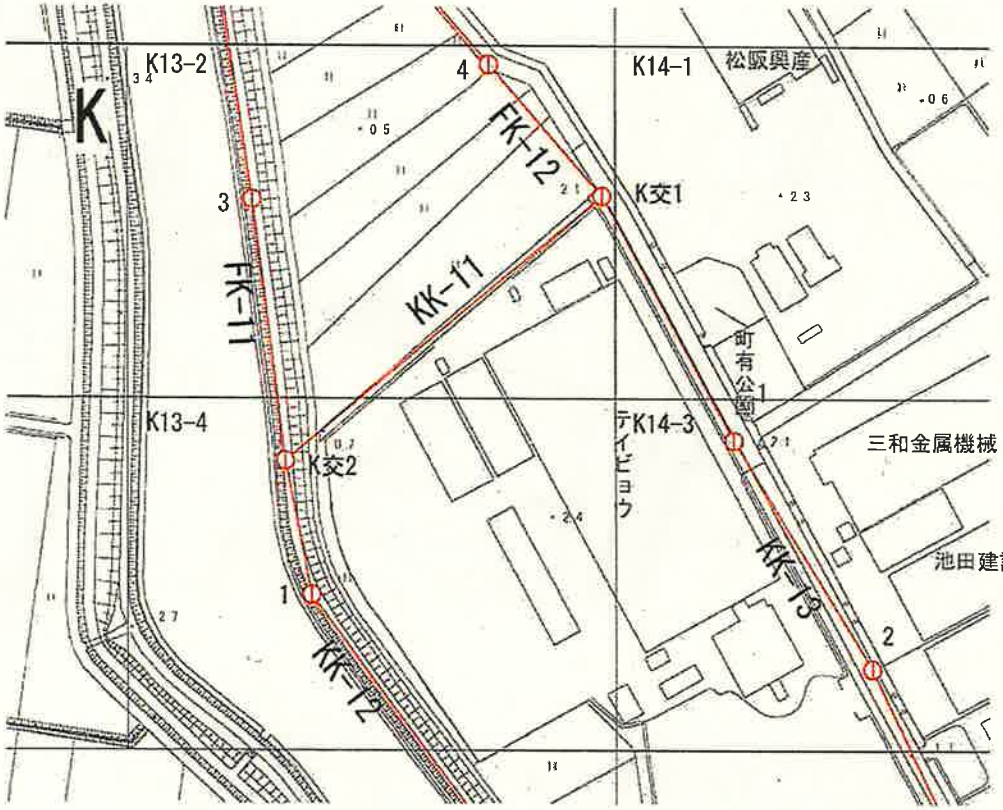

S=1：2500

凡　例	
①	都市官民境界基本多角点

路線		色
多角（一次）	———	赤

都市部官民境界基本多角点選点手簿

図郭番号	K15-1・K15-2・K15-3・K15-4
精度区分	甲1

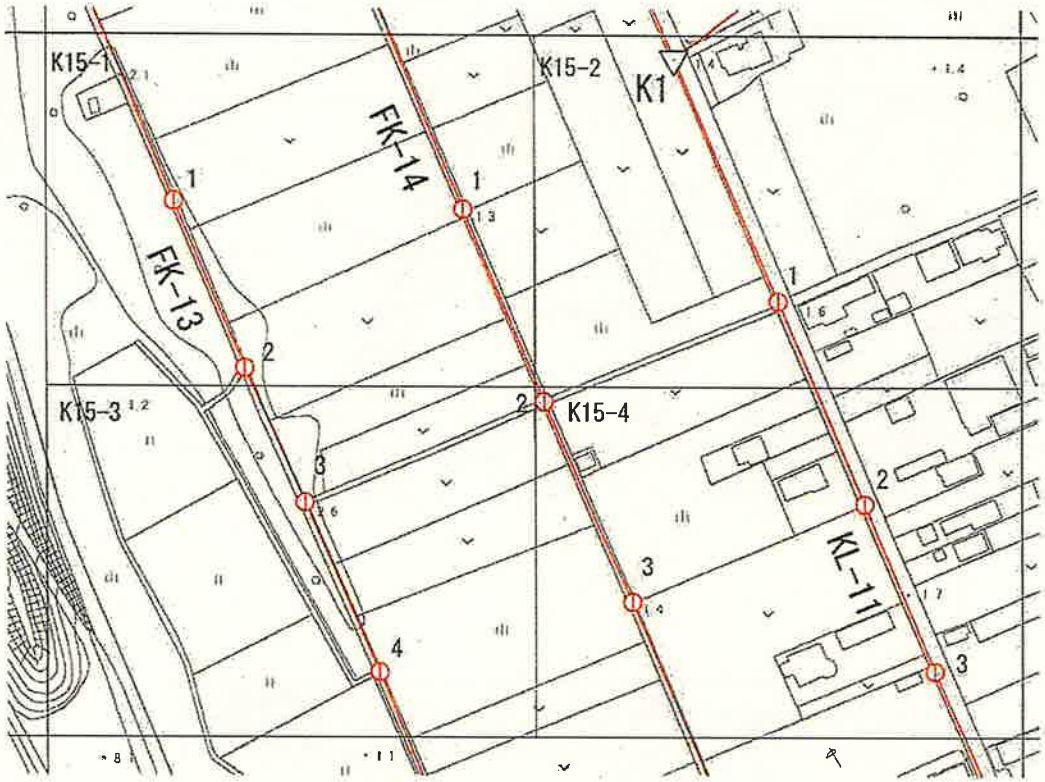

S=1：2500

凡　例	
▽	都市官民境界基本三角点
①	都市官民境界基本多角点

路	線	色
多角（一次）	———	赤

都市部官民境界基本多角点選点手簿

図郭番号	K23-2・K23-4・K24-1・K24-4
精度区分	甲1

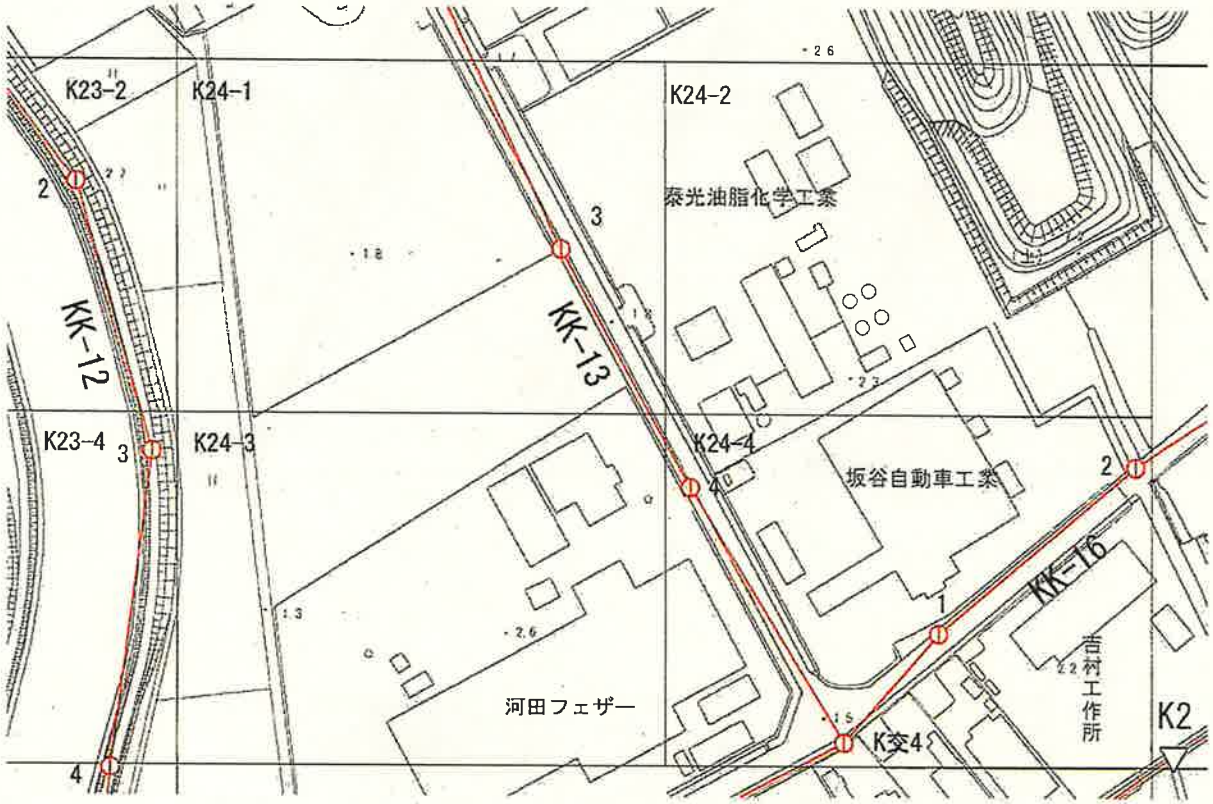

S=1：2500

凡　例	
▽	都市官民境界基本三角点
①	都市官民境界基本多角点

路線		色
多角（一次）	———	赤

都市部官民境界基本多角点選点手簿

図郭番号	K25-1・K25-2・K25-3・K25-4
精度区分	甲1

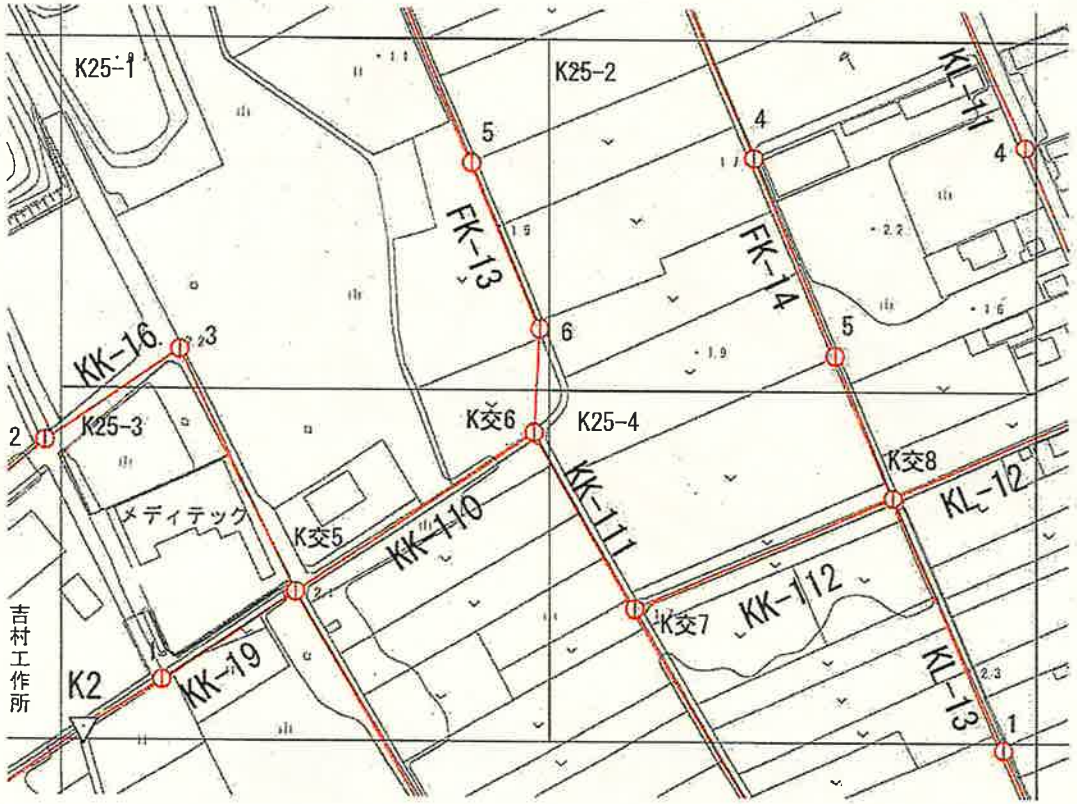

S=1：2500

凡　例	
▽	都市官民境界基本三角点
⊕	都市官民境界基本多角点
路線	色
多角（一次）	赤

都市部官民境界基本多角点選点手簿

図郭番号	K33-2・K34-1・K34-2・K34-3
精度区分	甲1

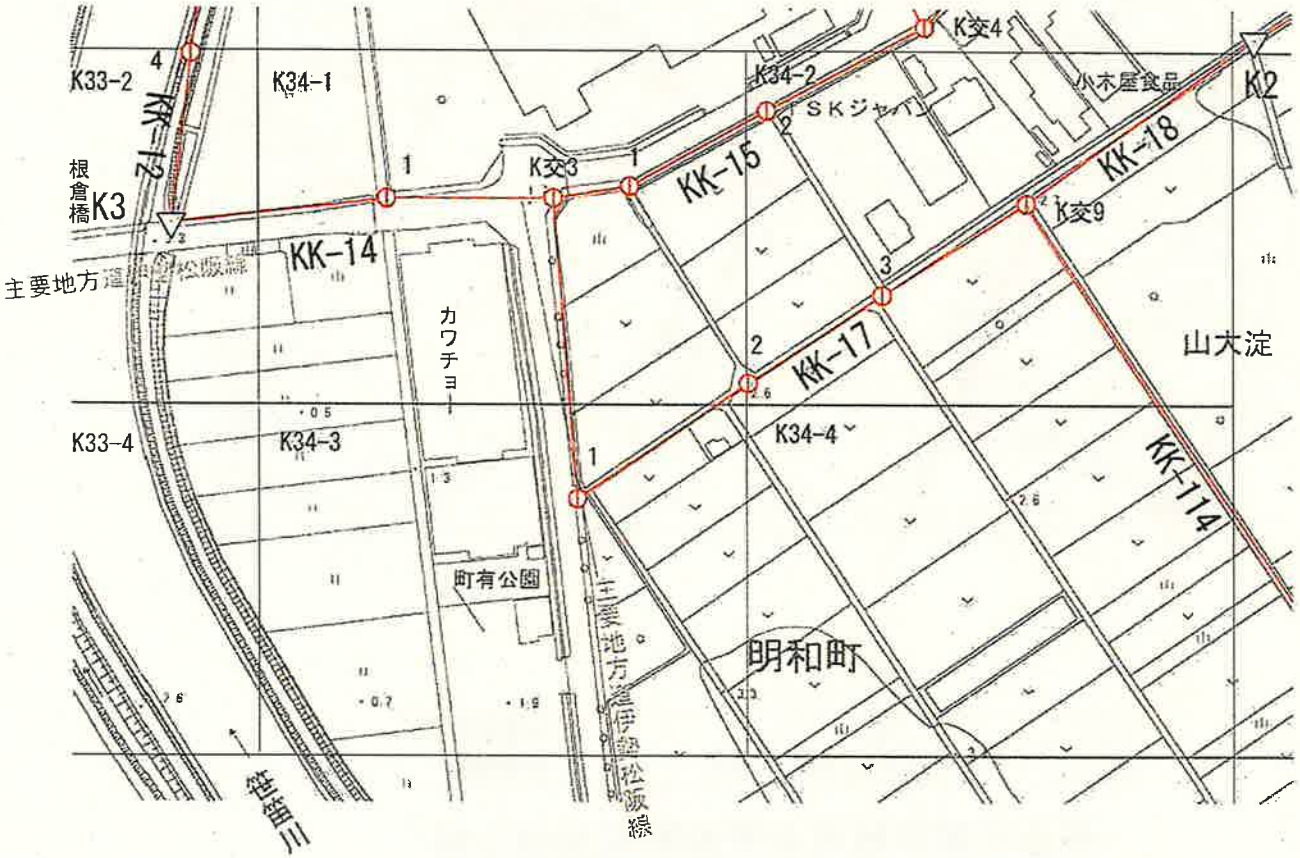

S=1：2500

凡　例	
▽	都市官民境界基本三角点
①	都市官民境界基本多角点

路線		色
多角（一次）	———	赤

都市部官民境界基本多角点選点手簿

図郭番号	K35-1・K35-2・K35-3・K35-4
精度区分	甲1

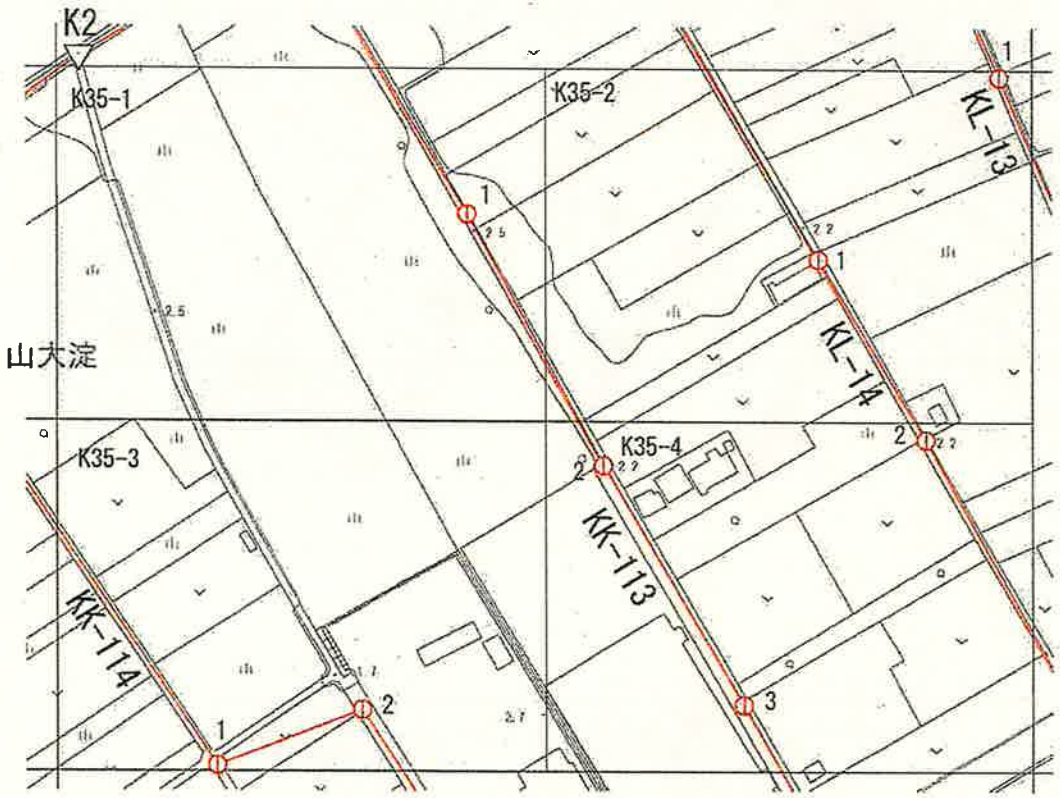

S=1：2500

凡　例	
▽	都市官民境界基本三角点
①	都市官民境界基本多角点

路	線	色
多角（一次）	———	赤

都市部官民境界基本多角点選点手簿

図郭番号	K45-1・K45-2・K45-4
精度区分	甲1

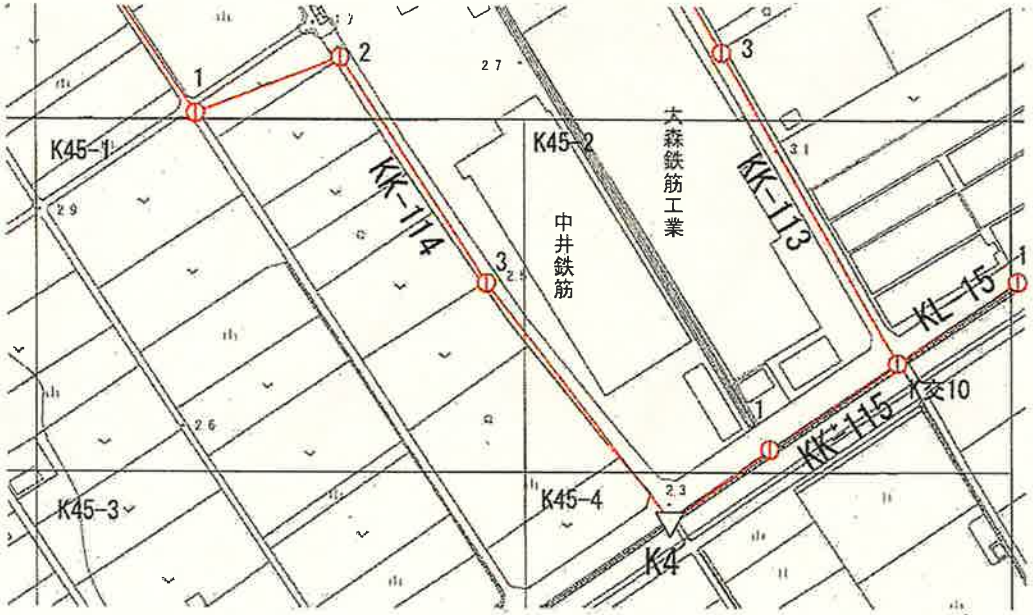

S=1：2500

凡　例	
▽	都市官民境界基本三角点
①	都市官民境界基本多角点

路線		色
多角（一次）	———	赤

都市部官民境界基本多角点選点手簿

図郭番号	L11-1・L11-3
精度区分	甲1

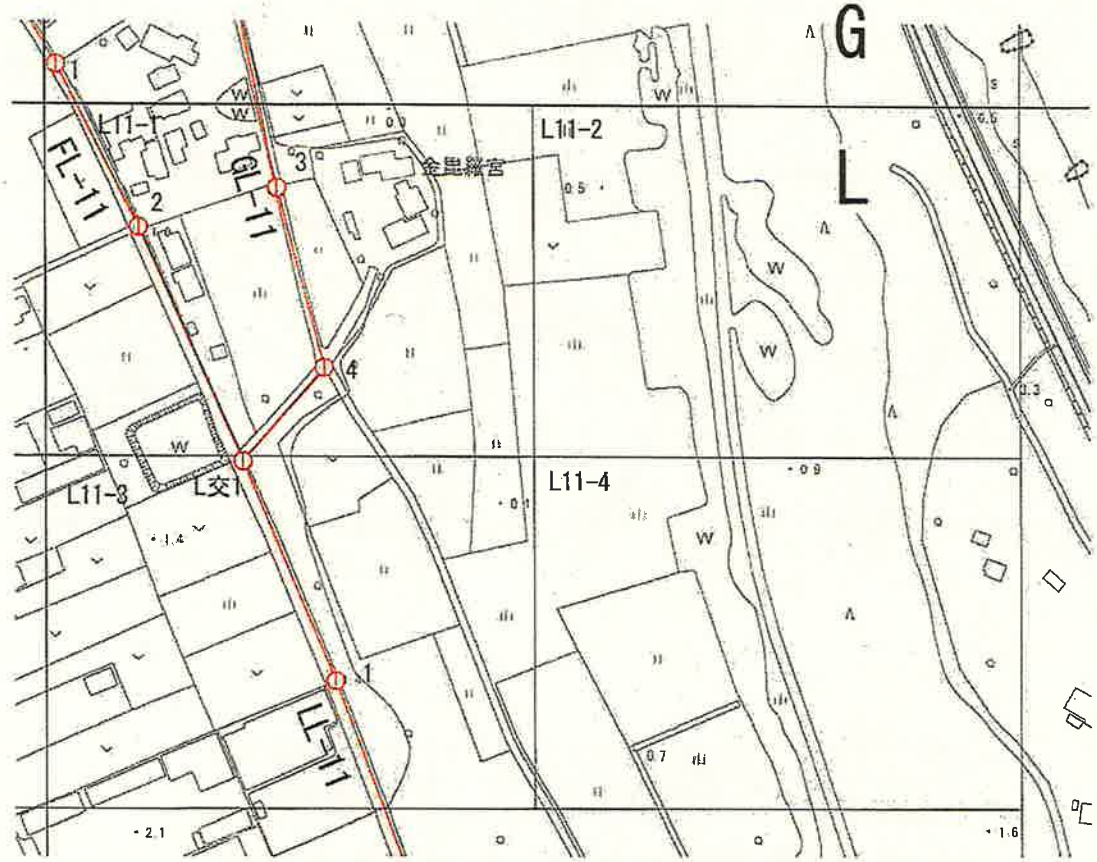

S=1：2500

凡　例	
①	都市官民境界基本多角点

路線		色
多角（一次）	———	赤

都市部官民境界基本多角点選点手簿

図郭番号	L21-1・L21-3・L21-4
精度区分	甲1



S=1：2500

凡　例	
▽	都市官民境界基本三角点
①	都市官民境界基本多角点

路線		色
多角（一次）	———	赤

都市部官民境界基本多角点選点手簿

図郭番号	L31-1・L31-2・L31-3・L31-4・L41-1
精度区分	甲1

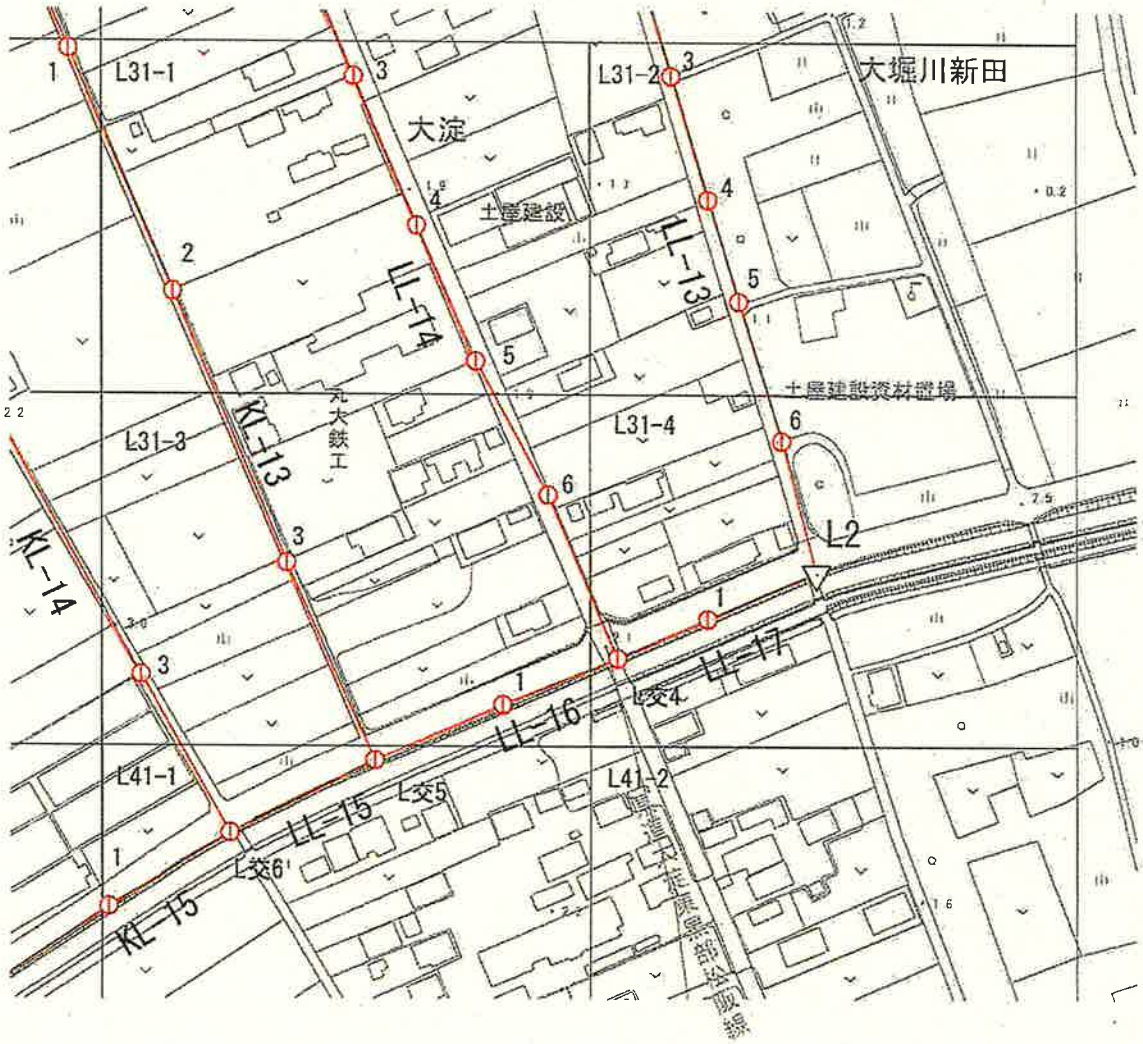

S=1：2500

凡　例	
▽	都市官民境界基本三角点
①	都市官民境界基本多角点
路線	色
多角（一次）	赤

都市部官民境界基本細部点網図

