業務名：三重県南伊勢町における平成２５年度都市部官民境界基本調査業務

実施地区：三重県南伊勢町船越・中津浜浦区域

都市部官民境界基本調査　三重県南伊勢町　調査区域図

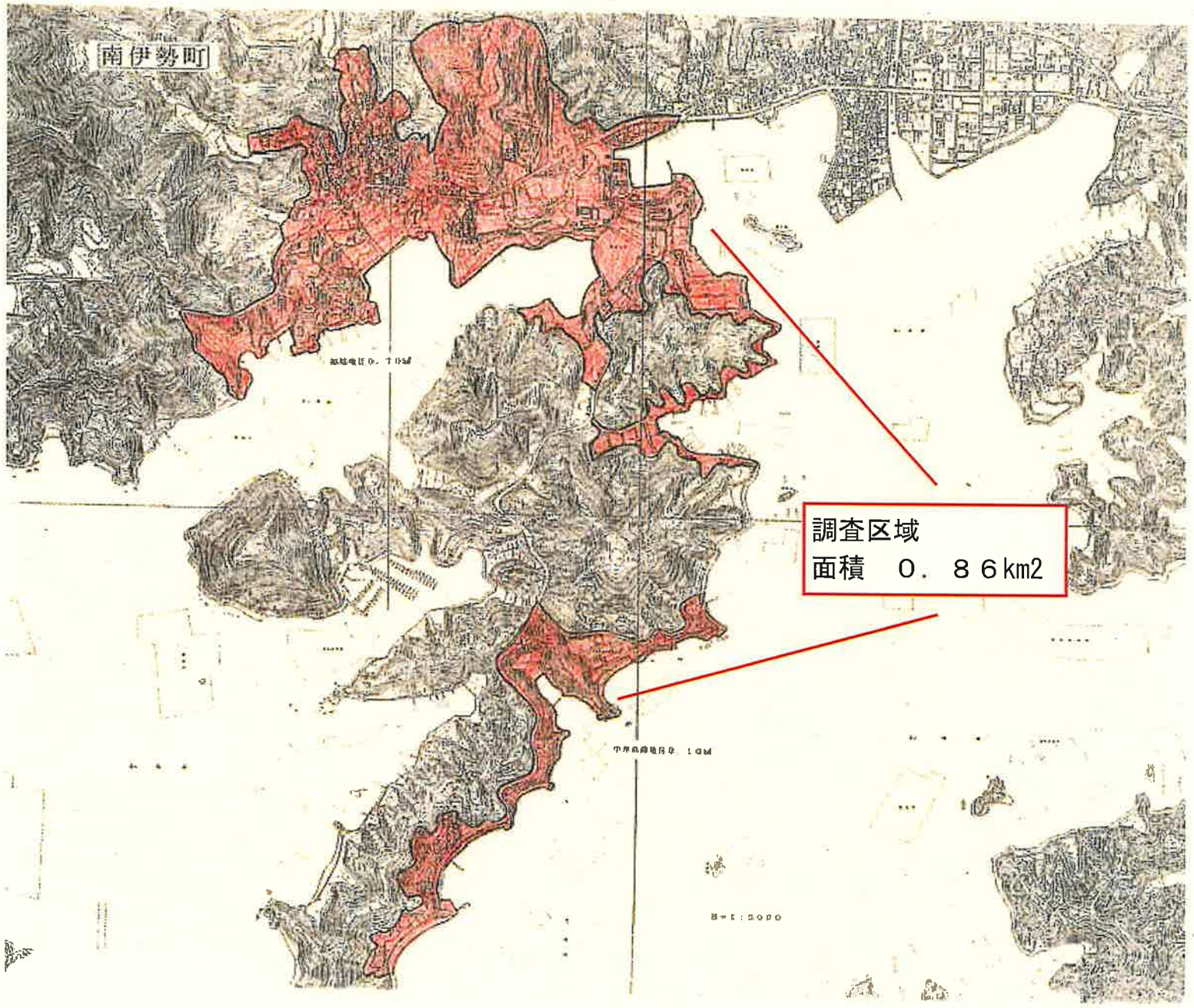

都市部官民境界基本三角点網図

平成25年度 三重県南伊勢町町（船越・中津浜浦地区）
都市部官民境界基本三角点（GNSS測量）網図
SC:1/25000

500 0 500 1000

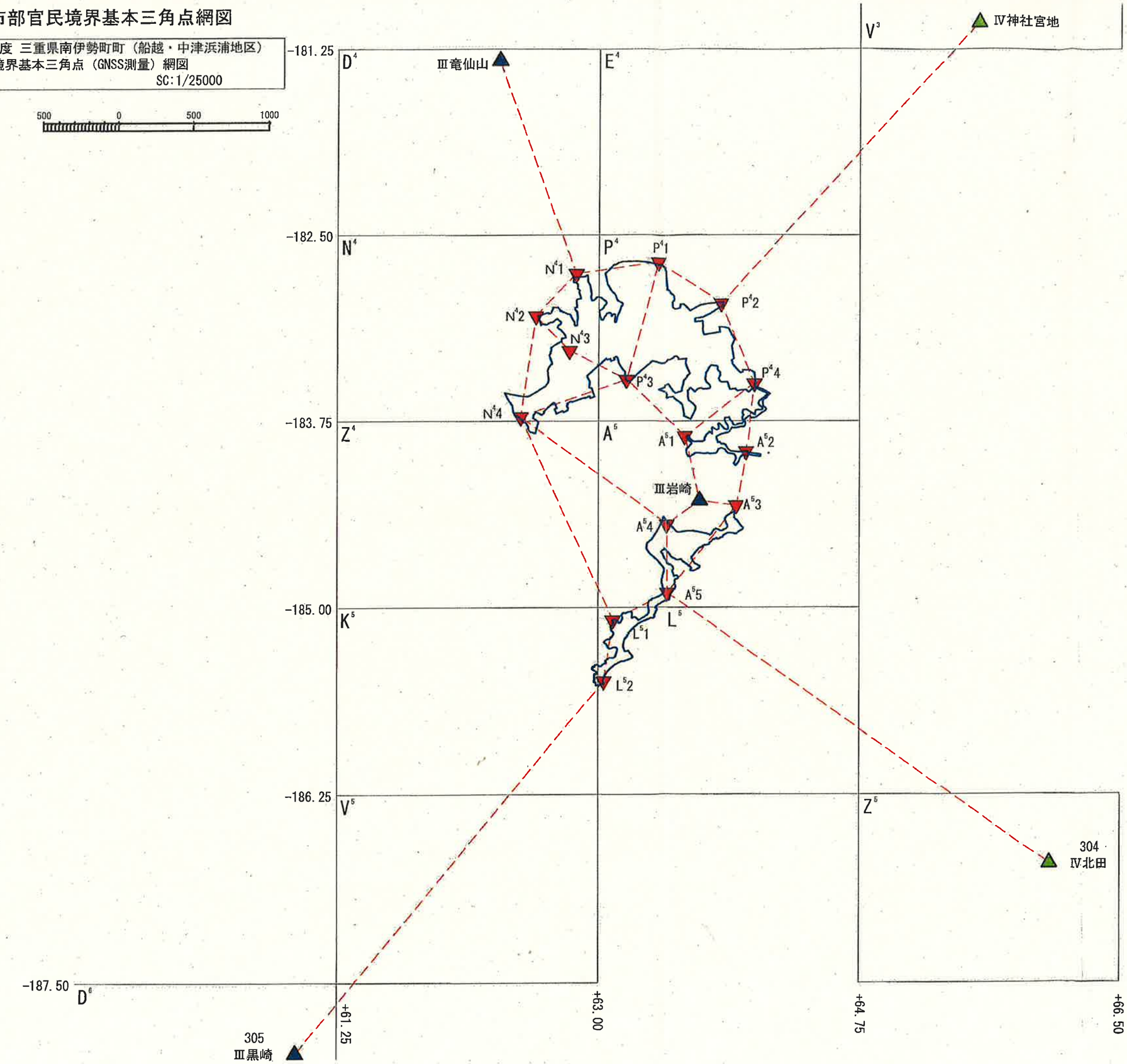

凡例	
青	三等三角点
緑	四等三角点
赤	GNSSによる新設基本三角点
	調査区域界
	視通あり

GNSS測量スタティック法
与点＝ 5点
新点＝15点

都市部官民境界基本三角点平均図

平成25年度 三重県南伊勢町
船越・中津浜浦地区
縮尺 1/25000

500 0 500 1000

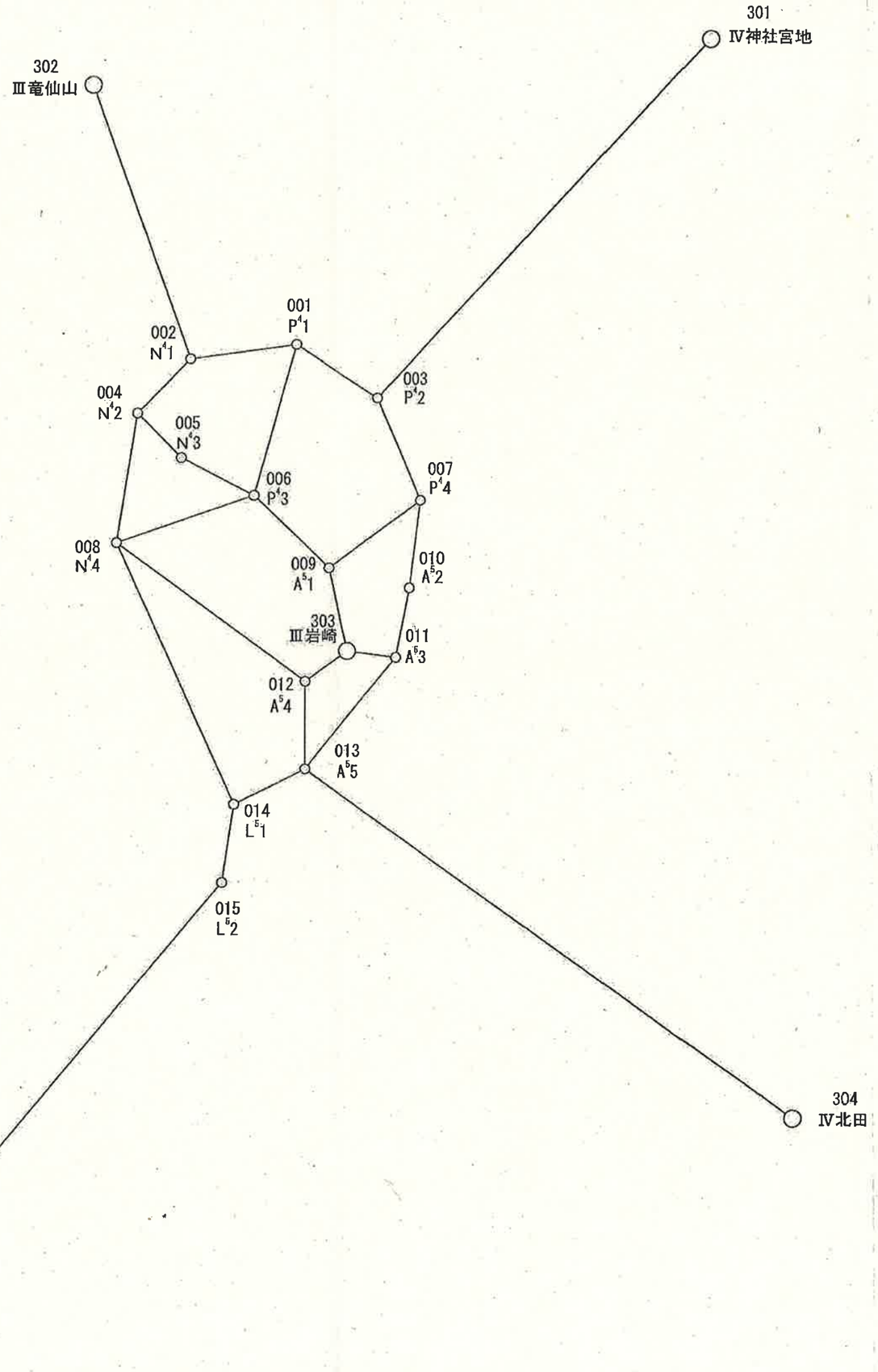

基本三角測量平均図		
調査区域名	平成25年度 三重県南伊勢町 船越・中津浜浦区域	
縮 尺	1:25000	
実行機関名	株式会社 ジオ	
承 認	年 月	氏 名
	平成26年5月	及川公朗

都市部官民境界基本三角点選点手簿

ふりがな 点名	$N^4$1	1／20万図名 伊勢	1／5万図名 伊勢	次数 一次
冠字選点番号		標識番号	金属標　$N^4$1	
所在地	三重県度会郡南伊勢町　地内		地目	公衆用道路
所有者	南伊勢町			
測標の種類		埋設法	地上	
選点年月日	平成 26 年 4 月 11 日	選点者	金児 匡人	
設置年月日	平成 26 年 5 月 21 日	設置者	金児 匡人	
観測年月日	平成 26 年 5 月 23 日	観測者	奥野 哲也	
自動車到達地点	本点横			
歩道状況	―――			
徒歩時間（距離）	―――			
基準点周辺の状況 その他	農耕地			

備考	アンテナ高	
平成26年5月21日　新設 柱石長　0.09m GNSS測量による	☑本点 ☐偏心点	m 1.447

要図

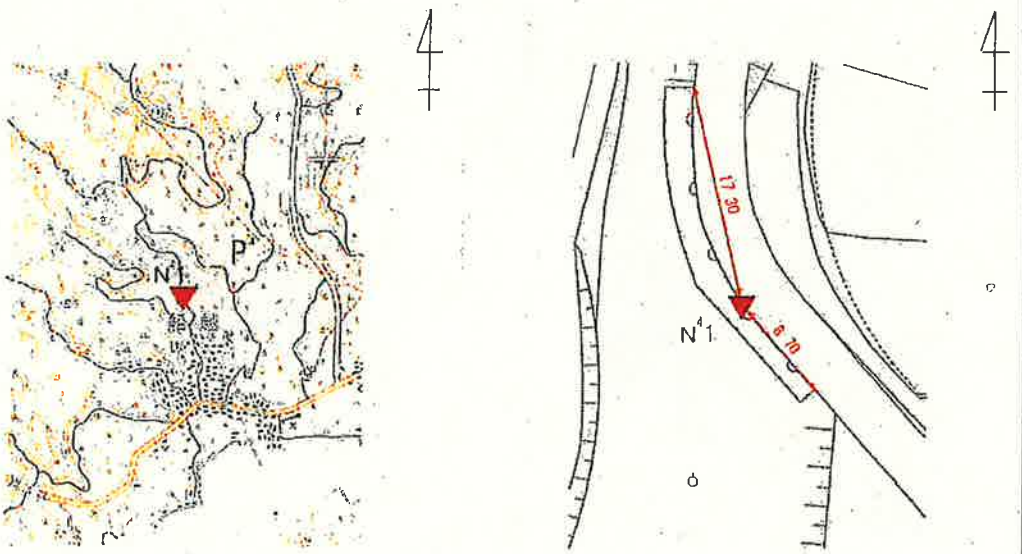

1/25000　地形図

調製　平成26年6月4日

都市部官民境界基本三角点選点手簿

ふりがな 点名	N⁴2	1／20万図名 伊勢	1／5万図名 伊勢	次数 一次
冠字選点番号		標識番号	金属標　N⁴2	
所在地	三重県度会郡南伊勢町　地内		地目	公衆用道路
所有者	南伊勢町			
測標の種類		埋設法	地上	
選点年月日	平成 26 年 4 月 11 日	選点者	金児 匡人	
設置年月日	平成 26 年 5 月 22 日	設置者	金児 匡人	
観測年月日	平成 26 年 6 月 3 日	観測者	金児 匡人	
自動車到達地点	本点横			
歩道状況	―――			
徒歩時間（距離）	―――			
基準点周辺の状況	農耕地			
その他				

備考	アンテナ高	
平成26年5月22日　新設 柱石長　0.09m GNSS測量による	☑本点 ☐偏心点	m 2.942

要図



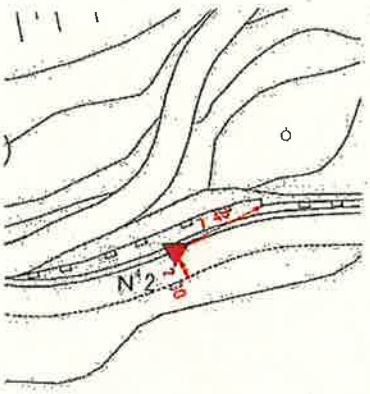

1/25000　地形図

調製　平成26年6月4日

都市部官民境界基本三角点選点手簿

ふりがな 点名	$N^4$3	1／20万図名 伊勢	1／5万図名 伊勢	次数 一次
冠字選点番号		標識番号	金属標　$N^4$3	
所在地	三重県度会郡南伊勢町　地内		地目	公衆用道路
所有者	三重県			
測標の種類		埋設法	地上	
選点年月日	平成26年4月11日	選点者	金児　匡人	
設置年月日	平成26年5月22日	設置者	金児　匡人	
観測年月日	平成26年6月3日	観測者	杉山　哲也	
自動車到達地点	本点横			
歩道状況	―――			
徒歩時間（距離）	―――			
基準点周辺の状況 その他	国道260号・村落地			

備考	アンテナ高	
平成26年5月22日　新設 柱石長　0.09m GNSS測量による	☑本点 ☐偏心点	m 3.150

要図





1/25000　地形図

調製　平成26年6月4日

都市部官民境界基本三角点選点手簿

ふりがな 点名	N⁴4		1／20万図名 伊勢	1／5万図名 伊勢	次数 一次
冠字選点番号		標識番号	金属標　N⁴4		
所在地	三重県度会郡南伊勢町　地内			地目	公衆用道路
所有者	南伊勢町				
測標の種類		埋設法	地上		
選点年月日	平成 26 年 4 月 11 日	選点者	金児 匡人		
設置年月日	平成 26 年 5 月 22 日	設置者	金児 匡人		
観測年月日	平成 26 年 6 月 3 日	観測者	石原 明男		

自動車到達地点	本点横
歩道状況	―――
徒歩時間（距離）	―――
基準点周辺の状況 その他	山林

備考	アンテナ高	
平成26年5月22日　新設 柱石長　0.09m GNSS測量による	☑本点 ☐偏心点	m 3.103

要図

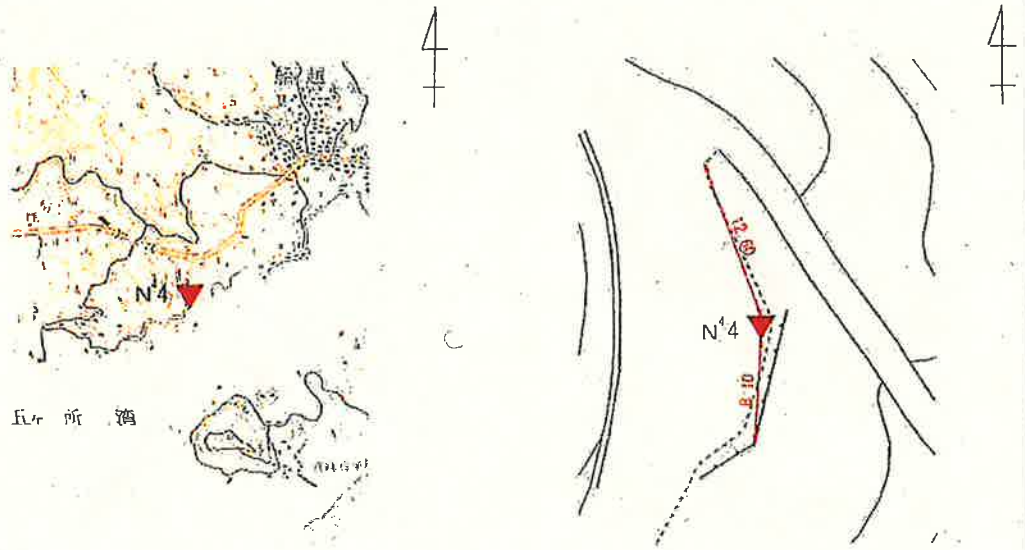

1/25000　地形図

調製　平成26年6月4日

都市部官民境界基本三角点選点手簿

ふりがな 点名	$P^4$1	1／20万図名 伊勢	1／5万図名 伊勢	次数 一次
冠字選点番号		標識番号	金属標　$P^4$1	
所在地	三重県度会郡南伊勢町　地内		地目	公衆用道路
所有者	南伊勢町			
測標の種類		埋設法	地上	
選点年月日	平成 26 年 4 月 11 日	選点者	金児　匡人	
設置年月日	平成 26 年 5 月 22 日	設置者	金児　匡人	
観測年月日	平成 26 年 5 月 23 日	観測者	久保　明弘	

自動車到達地点	本点横
歩道状況	―――
徒歩時間（距離）	―――
基準点周辺の状況 その他	県道玉城南勢線・農耕地

備考	アンテナ高	
平成26年5月22日　新設 柱石長　0.09m GNSS測量による	☑本点 ☐偏心点	m 3.012

要図



1/25000　地形図

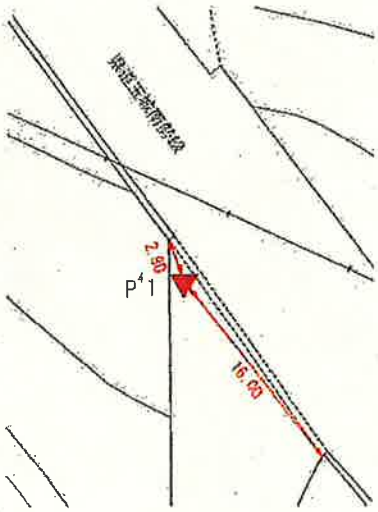

調製　平成26年6月4日

都市部官民境界基本三角点選点手簿

ふりがな 点名	$P^4$2	1／20万図名 伊勢	1／5万図名 伊勢	次数 一次
冠字選点番号		標識番号	金属標　$P^4$2	
所在地	三重県度会郡南伊勢町　地内		地目	公衆用道路
所有者	三重県			
測標の種類		埋設法	地上	
選点年月日	平成 26 年 4 月 11 日	選点者	金児　匡人	
設置年月日	平成 26 年 5 月 21 日	設置者	金児　匡人	
観測年月日	平成 26 年 5 月 23 日	観測者	金児　匡人	

自動車到達地点	本点横
歩道状況	―――
徒歩時間（距離）	―――
基準点周辺の状況 その他	村落地・五ヶ所湾

備考	平成26年5月21日　新設 柱石長　0.09m GNSS測量による	アンテナ高 ☑本点　☐偏心点　m　1.651

要図



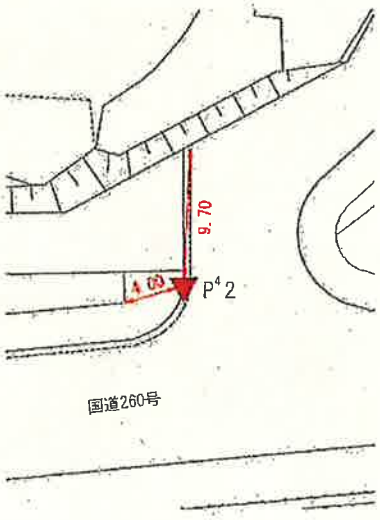

1/25000　地形図

調製　平成26年6月4日

都市部官民境界基本三角点選点手簿

ふりがな 点名	P⁴3		1／20万図名	1／5万図名	次数
			伊勢	伊勢	一次
冠字選点番号		標識番号	金属標　P⁴3		
所在地	三重県度会郡南伊勢町　地内				
			地目	堤	
所有者	三重県				
測標の種類		埋設法	地上		
選点年月日	平成26年4月11日	選点者	金児　匡人		
設置年月日	平成26年5月22日	設置者	金児　匡人		
観測年月日	平成26年5月23日	観測者	杉山　哲也		
自動車到達地点	本点横				
歩道状況	―――				
徒歩時間（距離）	―――				
基準点周辺の状況	農耕地・五ヶ所湾				
その他					

備考	アンテナ高	
平成26年5月22日　新設 柱石長　0.09m GNSS測量による	☑本点 ☐偏心点	m 1.630

要図



1/25000　地形図

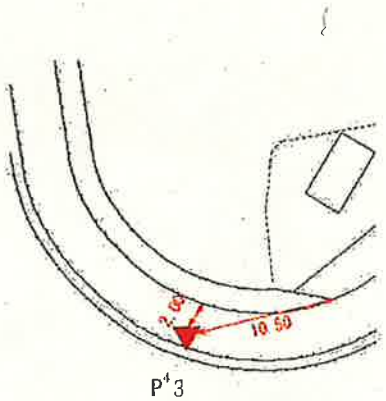

調製　平成26年6月4日

都市部官民境界基本三角点選点手簿

ふりがな 点名	$P^4$4	1／20万図名 伊勢	1／5万図名 伊勢	次数 一次
冠字選点番号		標識番号	金属標　$P^4$4	
所在地	三重県度会郡南伊勢町　地内		地目	堤
所有者	三重県			
測標の種類		埋設法	地上	
選点年月日	平成26年4月11日	選点者	金児 匡人	
設置年月日	平成26年5月21日	設置者	金児 匡人	
観測年月日	平成26年5月23日	観測者	松谷 俊見	
自動車到達地点	本点横			
歩道状況	―――			
徒歩時間（距離）	―――			
基準点周辺の状況 その他	農耕地・五ヶ所湾			

備考	アンテナ高	
平成26年5月21日　新設 柱石長　0.09m GNSS測量による	☑本点 ☐偏心点	m 1.592

要図



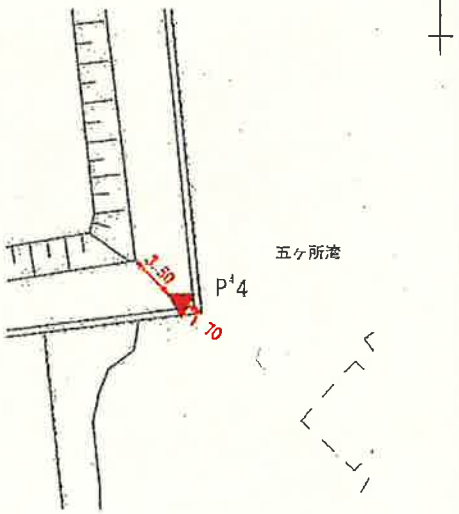

1/25000　地形図

調製　平成26年6月4日

都市部官民境界基本三角点選点手簿

ふりがな 点名	$A^5$1		1／20万図名 伊勢	1／5万図名 伊勢	次数 一次
冠字選点番号		標識番号	金属標 $A^5$1		
所在地	三重県多気郡南伊勢町 地内			地目	公衆用道路
所有者	三重県				
測標の種類		埋設法	地上		
選点年月日	平成26年4月11日	選点者	金児 匡人		
設置年月日	平成26年5月22日	設置者	金児 匡人		
観測年月日	平成26年5月23日	観測者	奥野 哲也		

自動車到達地点	本点横
歩道状況	―――
徒歩時間（距離）	―――
基準点周辺の状況	村落地
その他	

備考	アンテナ高	
平成26年5月22日　新設 柱石長　0.09m GNSS測量による	☑本点 ☐偏心点	m 3.041

要図

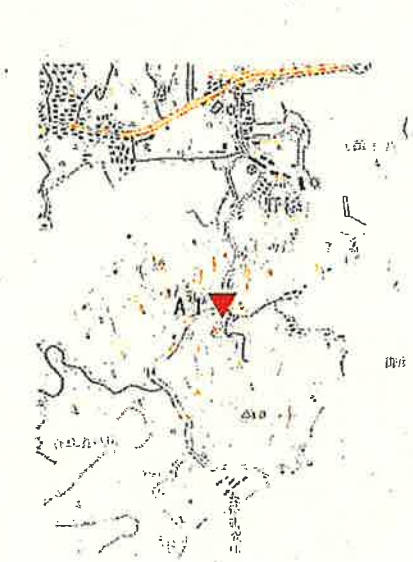

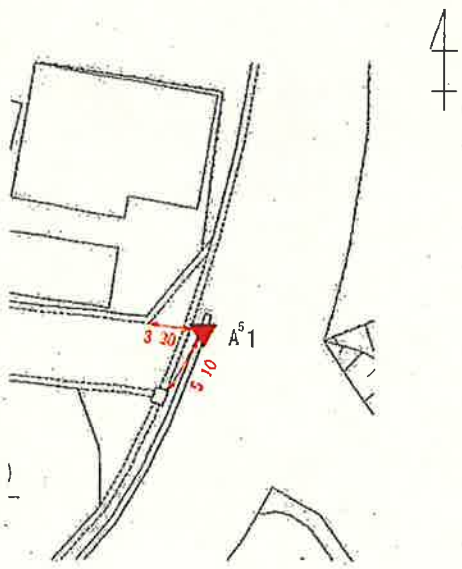

1/25000　地形図

調製　平成26年5月19日

都市部官民境界基本三角点選点手簿

ふりがな 点名	$A^5$2	1／20万図名	1／5万図名	次数
		伊勢	伊勢	一次
冠字選点番号		標識番号	プラスチック杭 $A^5$2	
所在地	三重県多気郡南伊勢町 地内		地目	雑種地
所有者	西浜 賢一			
測標の種類		埋設法	地上	
選点年月日	平成 26 年 4 月 11 日	選点者	金児 匡人	
設置年月日	平成 26 年 5 月 19 日	設置者	金児 匡人	
観測年月日	平成 26 年 5 月 23 日	観測者	杉山 哲也	

自動車到達地点	現代美術館
歩道状況	―――
徒歩時間（距離）	5分(300m)
基準点周辺の状況	農耕地・五ヶ所湾
その他	

備考	アンテナ高
平成26年5月19日　新設 柱石長　0.70m GNSS測量による	☑本点 m ☐偏心点 3.020

要図



1/25000　地形図

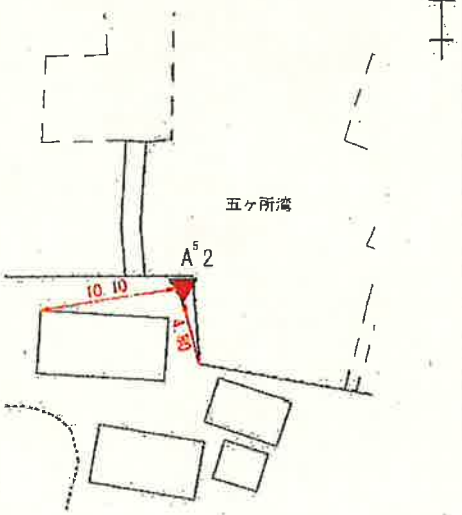

調製　平成26年6月4日

都市部官民境界基本三角点選点手簿

ふりがな 点名	$A^5$3	1／20万図名	1／5万図名	次数
		伊勢	生贄	一次
冠字選点番号		標識番号	金属標　$A^5$3	
所在地	三重県多気郡南伊勢町　地内			
			地目	堤
所有者	三重県			
測標の種類		埋設法	地上	
選点年月日	平成 26 年 4 月 11 日	選点者	金児　匡人	
設置年月日	平成 26 年 5 月 21 日	設置者	金児　匡人	
観測年月日	平成 26 年 5 月 23 日	観測者	久保　明弘	

自動車到達地点	水産総合研究センター
歩道状況	―――
徒歩時間（距離）	3分(100m)
基準点周辺の状況 その他	山林・五ヶ所湾

備考	アンテナ高	
平成26年5月21日　新設 柱石長　0.09m GNSS測量による	☑本点 ☐偏心点	m 3.031

要図

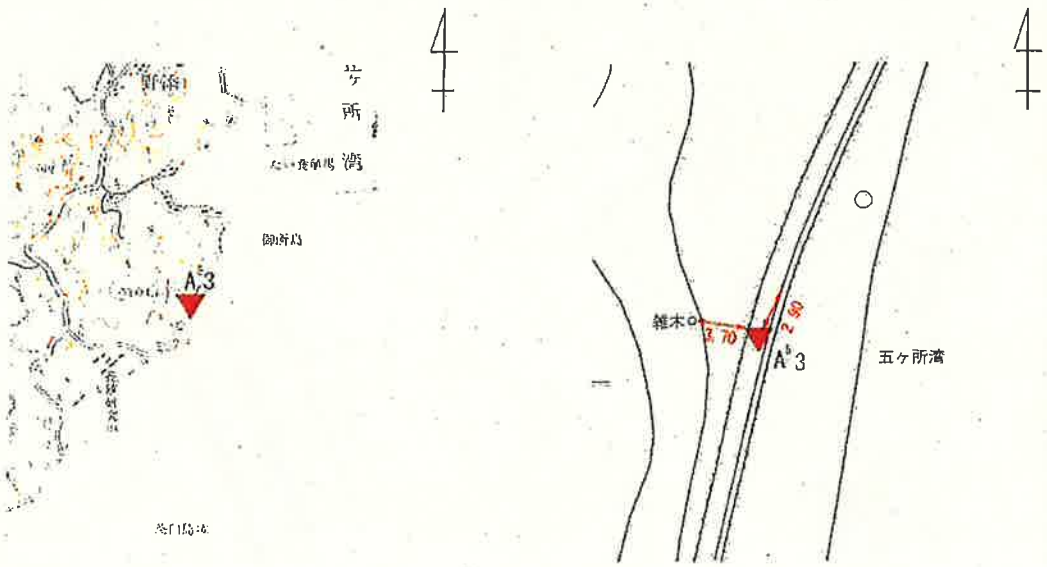

1/25000　地形図

調製　平成26年6月4日

都市部官民境界基本三角点選点手簿

ふりがな 点名	$A^5$4	1／20万図名	1／5万図名	次数
		伊勢	伊勢	一次
冠字選点番号		標識番号	金属標 $A^5$4	
所在地	三重県度会郡南伊勢町 地内			
		地目	公衆用道路	
所有者	三重県			
測標の種類		埋設法	地上	
選点年月日	平成 26 年 4 月 11 日	選点者	金児 匡人	
設置年月日	平成 26 年 5 月 21 日	設置者	金児 匡人	
観測年月日	平成 26 年 6 月 3 日	観測者	奥野 哲也	
自動車到達地点	本点横			
歩道状況	―――			
徒歩時間（距離）	―――			
基準点周辺の状況 その他	山林・県道中津浜浦五ヶ所浦線			

備考	アンテナ高	
平成26年5月21日　新設 柱石長　0.09m GNSS測量による	☑本点 ☐偏心点	m 3.054

要図





1/25000　地形図

調製　平成26年6月4日

都市部官民境界基本三角点選点手簿

ふりがな 点名	A^{5}5		1／20万図名 伊勢	1／5万図名 伊勢	次数 一次
冠字選点番号		標識番号	金属標　A^{5}5		
所在地	三重県度会郡南伊勢町　地内				
			地目	公衆用道路	
所有者	三重県				
測標の種類		埋設法	地上		
選点年月日	平成26年4月11日	選点者	金児　匡人		
設置年月日	平成26年5月21日	設置者	金児　匡人		
観測年月日	平成26年6月3日	観測者	松谷　俊見		
自動車到達地点	本点横				
歩道状況	―――				
徒歩時間（距離）	―――				
基準点周辺の状況 その他	山林・県道中津浜浦五ヶ所浦線				

備考	アンテナ高	
平成26年5月21日　新設 柱石長　0.09m GNSS測量による	☑本点 ☐偏心点	m 4.241

要図



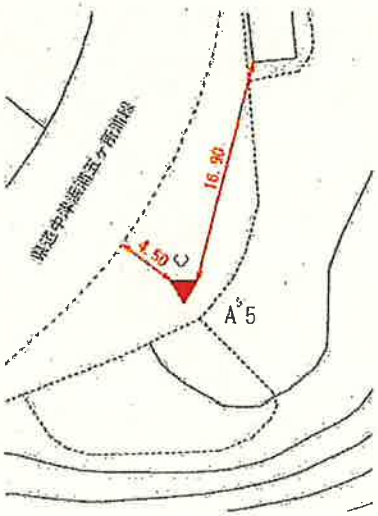

1/25000　地形図

調製　平成26年6月4日

都市部官民境界基本三角点選点手簿

ふりがな 点名	$L^5 1$		1／20万図名 伊勢	1／5万図名 伊勢	次数 一次
冠字選点番号		標識番号	プラスチック杭　$L^5 1$		
所在地	三重県多気郡南伊勢町　地内				
				地目	道路
所有者	南伊勢町				
測標の種類		埋設法	地上		
選点年月日	平成 26 年 4 月 20 日	選点者	金児 匡人		
設置年月日	平成 26 年 5 月 19 日	設置者	金児 匡人		
観測年月日	平成 26 年 6 月 3 日	観測者	久保 明弘		

自動車到達地点	中津浜神社
歩道状況	―――
徒歩時間（距離）	10分(250m)
基準点周辺の状況 その他	農耕地

備考	アンテナ高	
平成26年5月19日　新設 柱石長　0.70m GNSS測量による	☑本点 ☐偏心点	m 3.147

要図

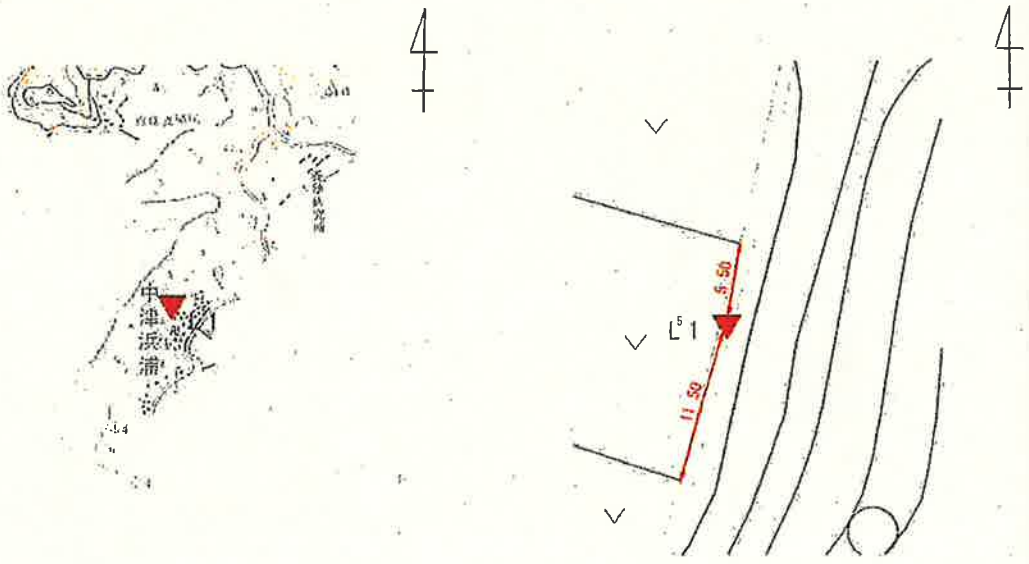

1/25000　地形図

調製　平成26年6月4日

都市部官民境界基本三角点選点手簿

ふりがな 点名	L⁵2	1／20万図名 伊勢	1／5万図名 伊勢	次数 一次
冠字選点番号		標識番号	金属標　L⁵2	
所在地	三重県多気郡南伊勢町　地内		地目	堤
所有者	南伊勢町			
測標の種類		埋設法	地上	
選点年月日	平成26年4月11日	選点者	金児 匡人	
設置年月日	平成26年5月21日	設置者	金児 匡人	
観測年月日	平成26年6月3日	観測者	石原 明男	

自動車到達地点	中津浜地区海岸公衆便所
歩道状況	―――
徒歩時間（距離）	5分(200m)
基準点周辺の状況	村落地・五ヶ所湾
その他	

備考	アンテナ高	
平成26年5月21日　新設 柱石長　0.09m GNSS測量による	☑本点 ☐偏心点	m 3.095

要図

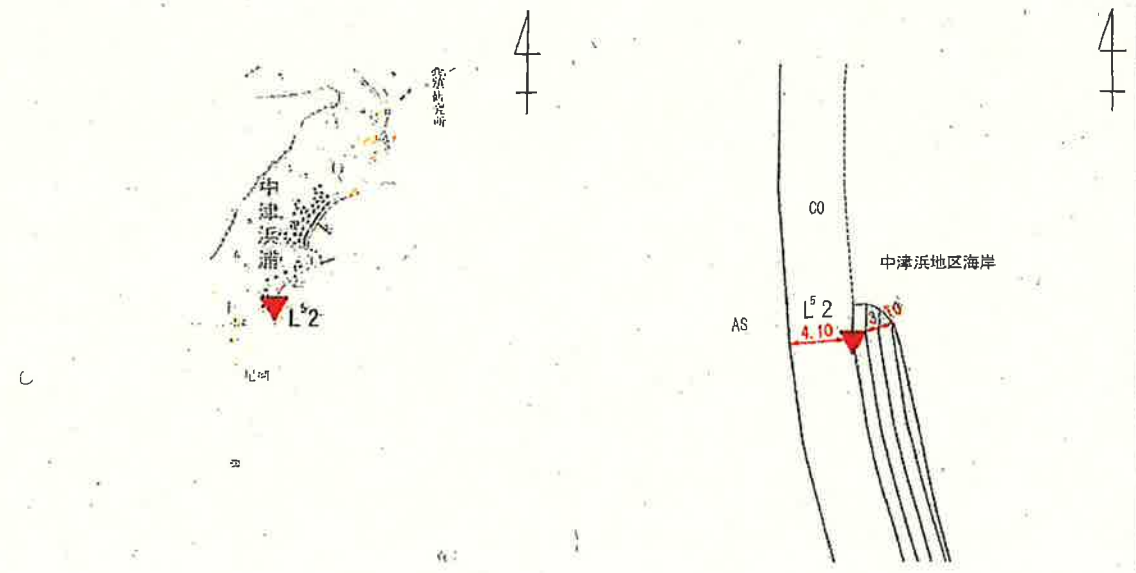

1/25000　地形図

調製　平成26年6月4日

都市部官民境界基本多角点網図

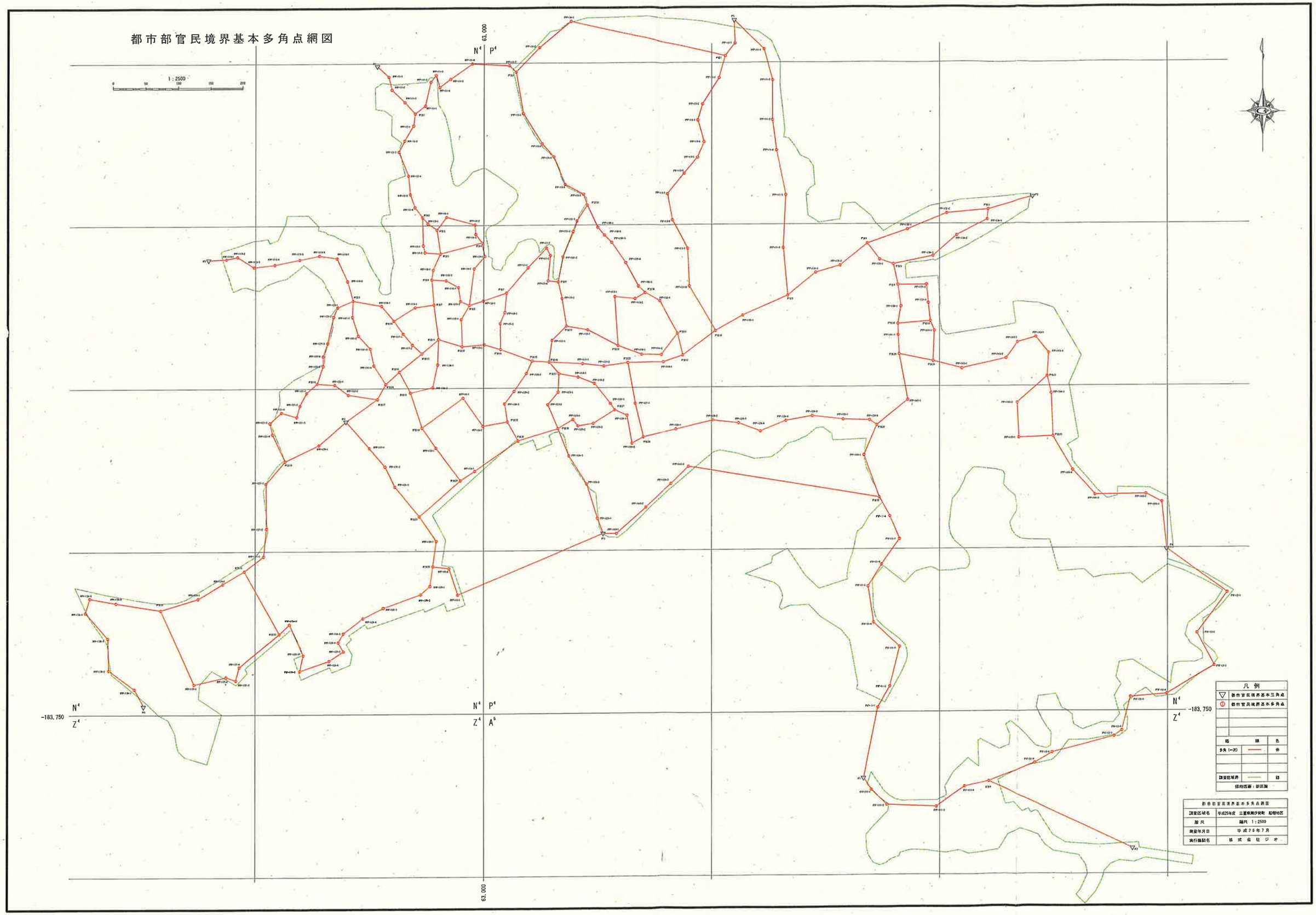

都市部官民境界基本多角点網図

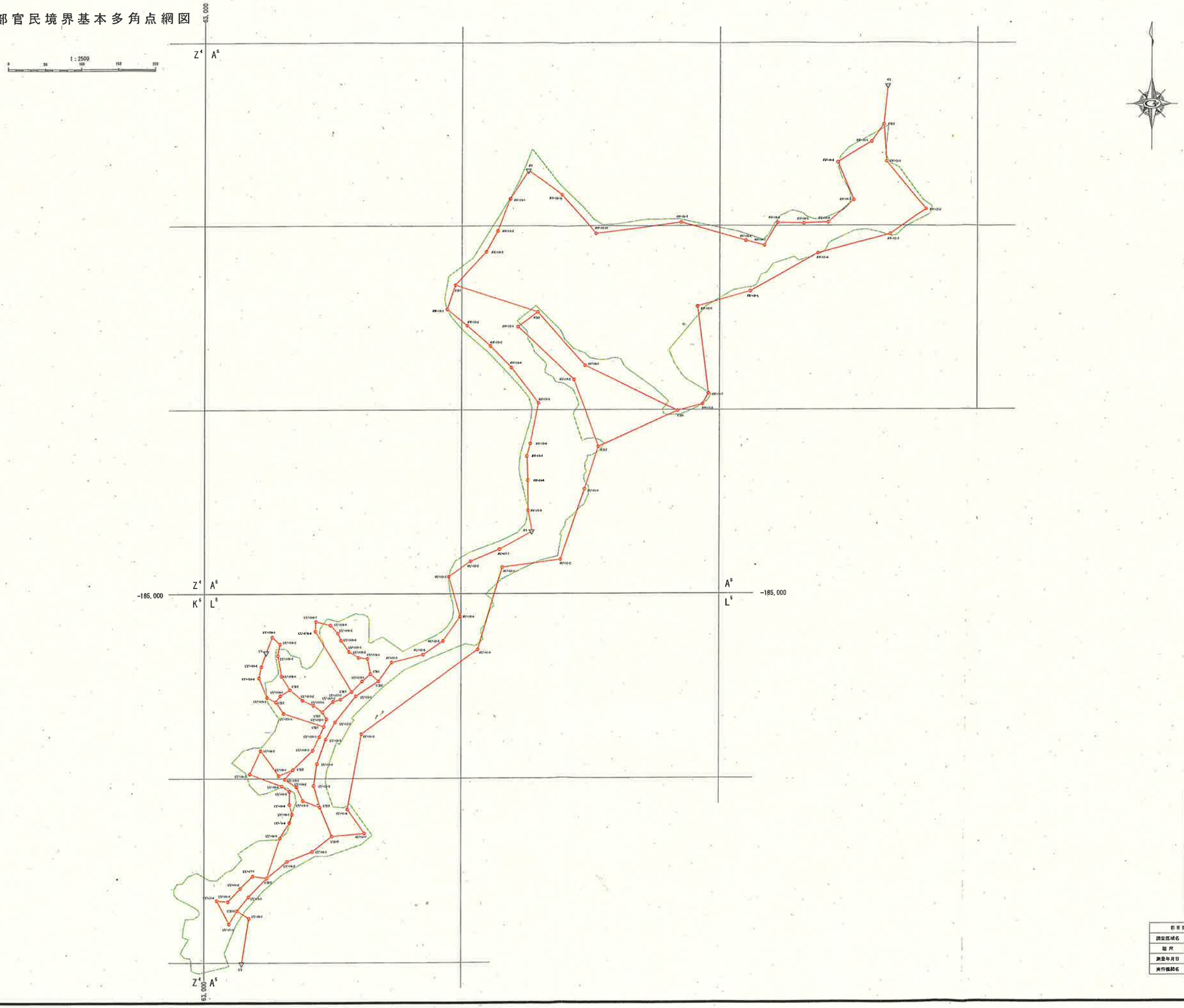

凡例		
▽	都市官民境界基本三角点	
①	都市官民境界基本多角点	
路	線	色
多角（一次）	———	赤
調査区域界	———	緑
採用区画：新区画		

都市部官民境界基本多角点網図	
調査区域名	平成23年度 三重県海岸保安局 (白浜区域 地区)
縮尺	縮尺 1：2500
測量年月日	平成28年7月
実行機関名	株式会社ジオ

都市部官民境界基本多角点選点図

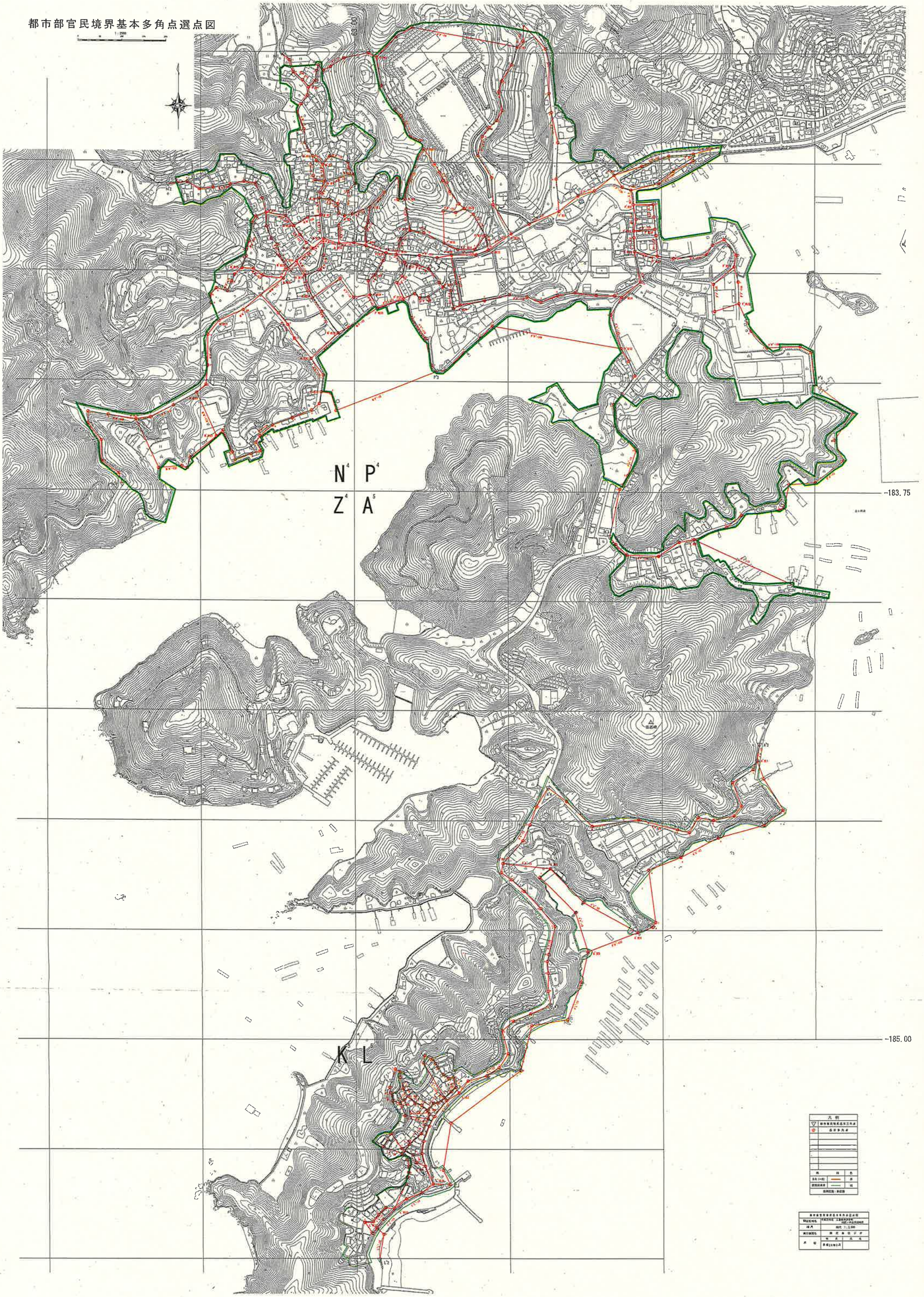

都市部官民境界基本多角点選点手簿

図郭番号	N⁴25-2・N⁴25-4
精度区分	甲1

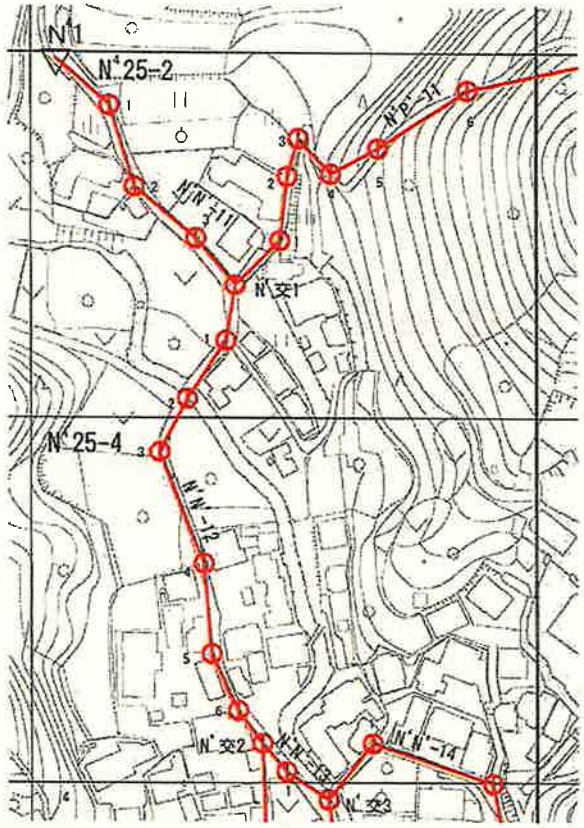



S=1：2500

凡　例	
▽	都市官民境界基本三角点
ⓘ	都市官民境界基本多角点
路線	色
多角（一次）	赤

都市部官民境界基本多角点選点手簿

図郭番号	N4 34-2
精度区分	甲1

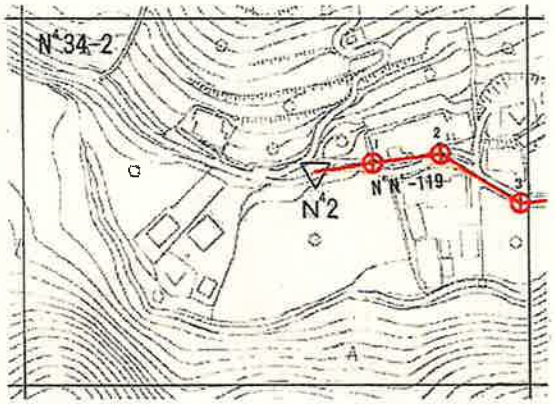

S=1：2500

凡　例	
▽	都市官民境界基本三角点
①	都市官民境界基本多角点

路	線	色
多角（一次）	———	赤

都市部官民境界基本多角点選点手簿

図郭番号	N4 35-1・N4 35-2 N4 35-3・N4 35-4
精度区分	甲1

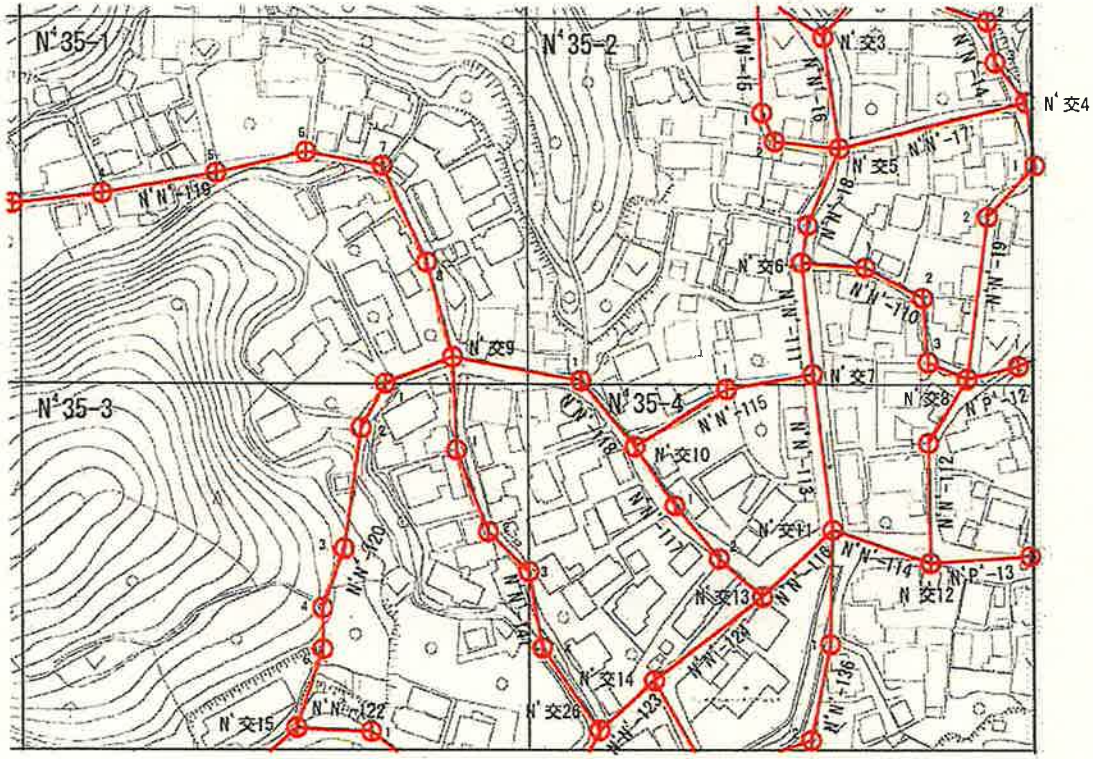

S=1：2500

凡　例	
①	都市官民境界基本多角点

路	線	色
多角（一次）	———	赤

都市部官民境界基本多角点選点手簿

図郭番号	N⁴45-1・N⁴45-2・N⁴45-3・N⁴45-4
精度区分	甲1

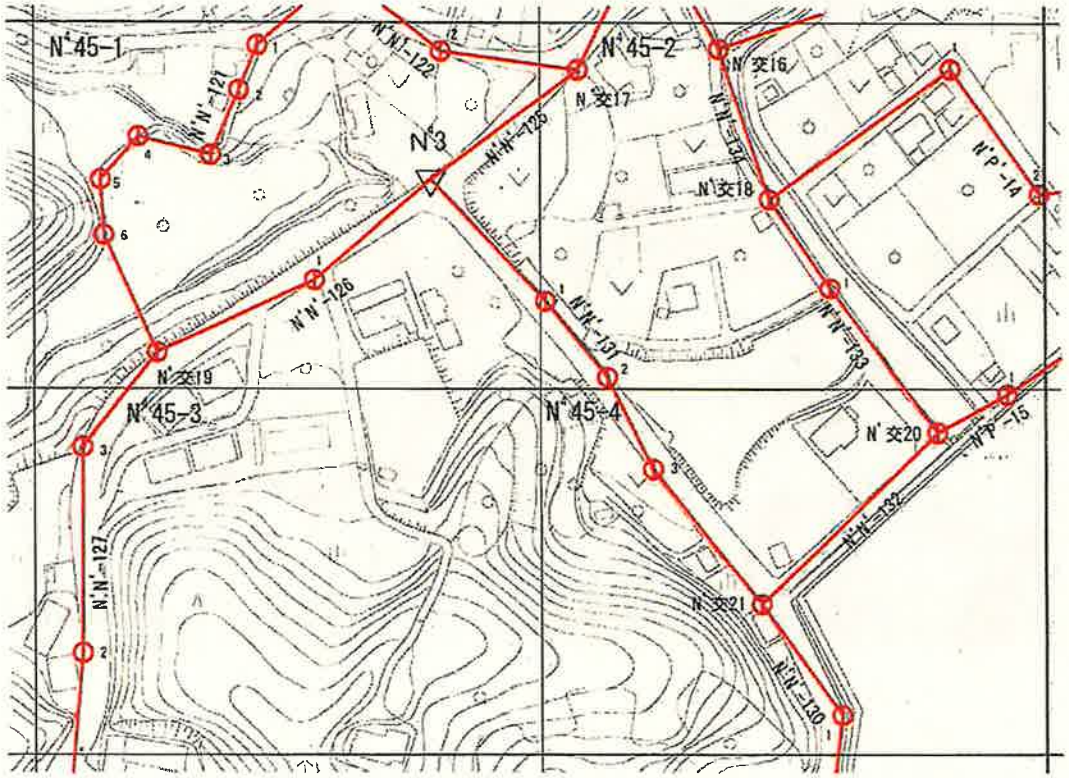

S=1：2500

凡　例	
▽	都市官民境界基本三角点
①	都市官民境界基本多角点

路線		色
多角（一次）	———	赤

都市部官民境界基本多角点選点手簿

図郭番号	N⁴54-1・N⁴54-2・N⁴54-3・N⁴54-4
精度区分	甲1

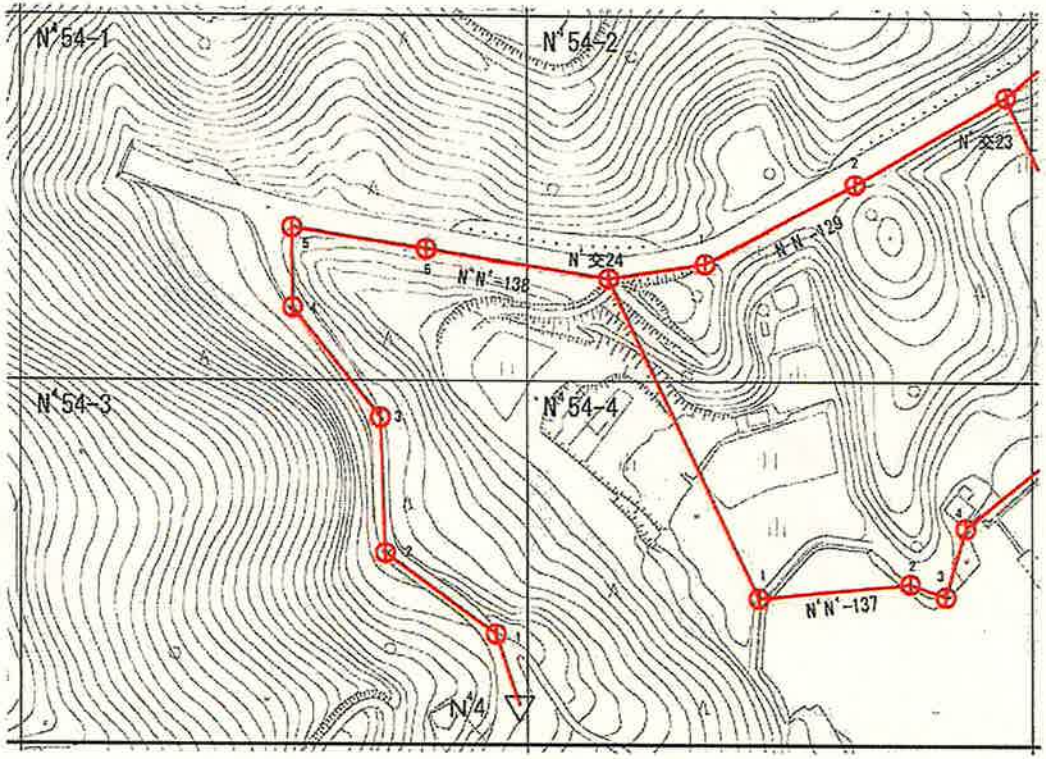

S=1：2500

凡　例	
▽	都市官民境界基本三角点
①	都市官民境界基本多角点

路線		色
多角（一次）	———	赤

都市部官民境界基本多角点選点手簿

図郭番号	N⁴55-1・N⁴55-2・N⁴55-3
精度区分	甲1

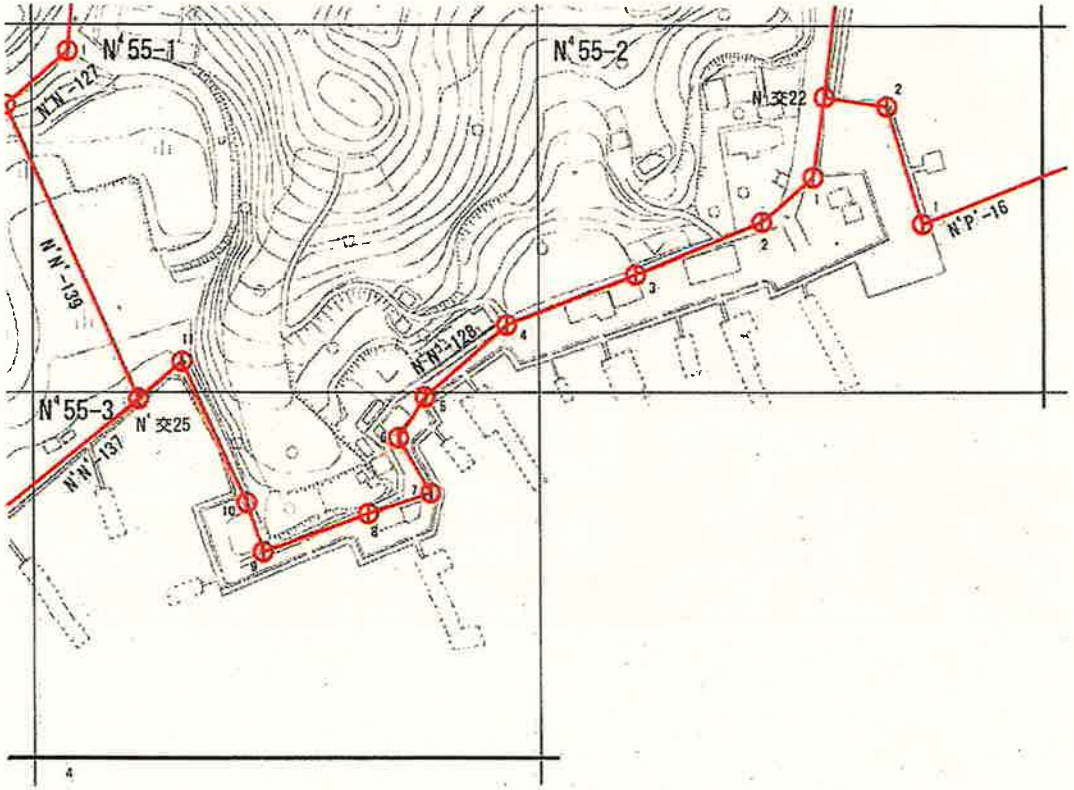

S=1：2500

凡　例	
①	都市官民境界基本多角点

路	線	色
多角（一次）	———	赤

都市部官民境界基本多角点選点手簿

図郭番号	P⁴11-3・P⁴11-4・P⁴21-1・P⁴21-2・P⁴21-3・P⁴21-4
精度区分	甲1

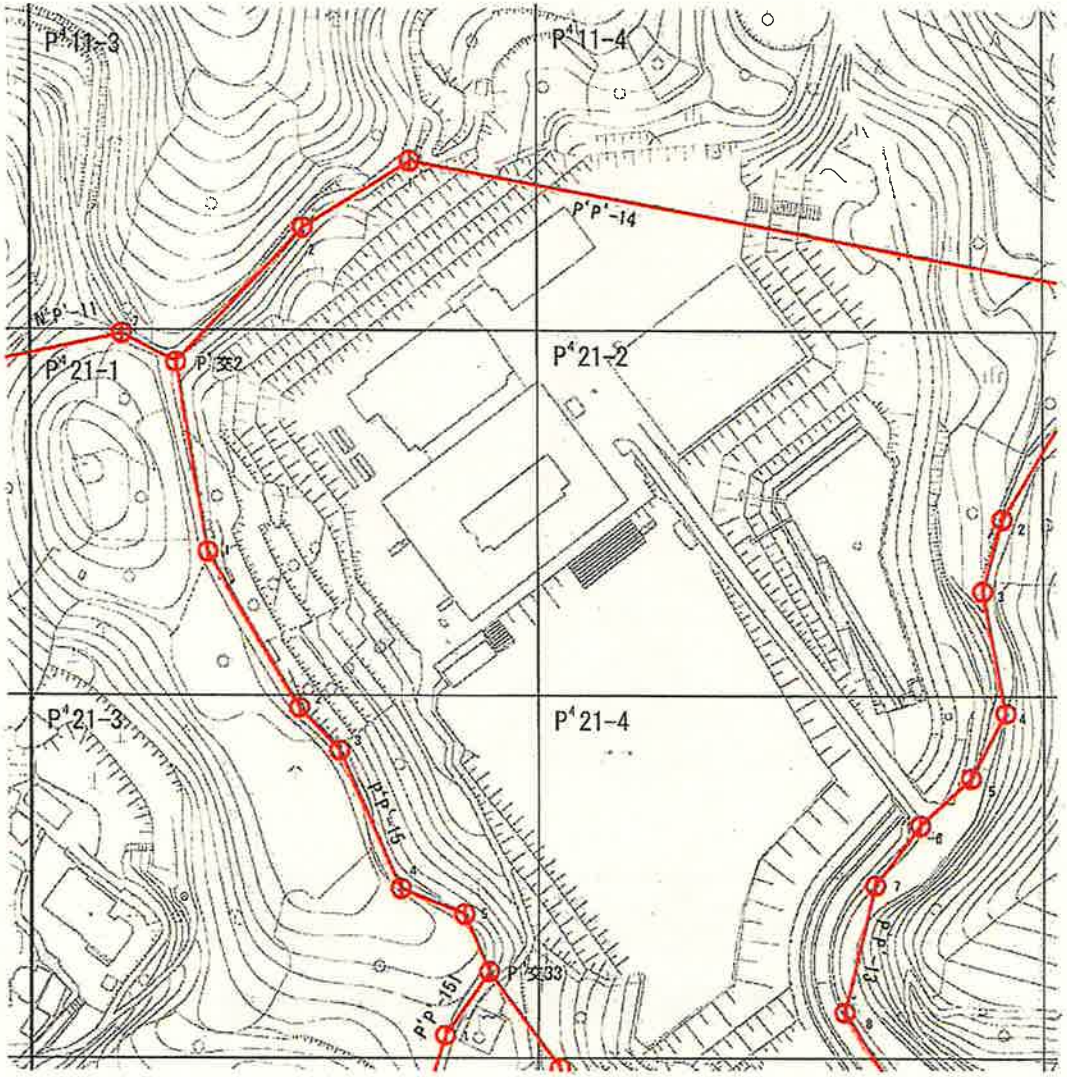

S=1：2500

凡　例	
①	都市官民境界基本多角点
路線	色
多角（一次）	赤

都市部官民境界基本多角点選点手簿

図郭番号	P⁴12-3・P⁴22-1・P⁴22-3
精度区分	甲1

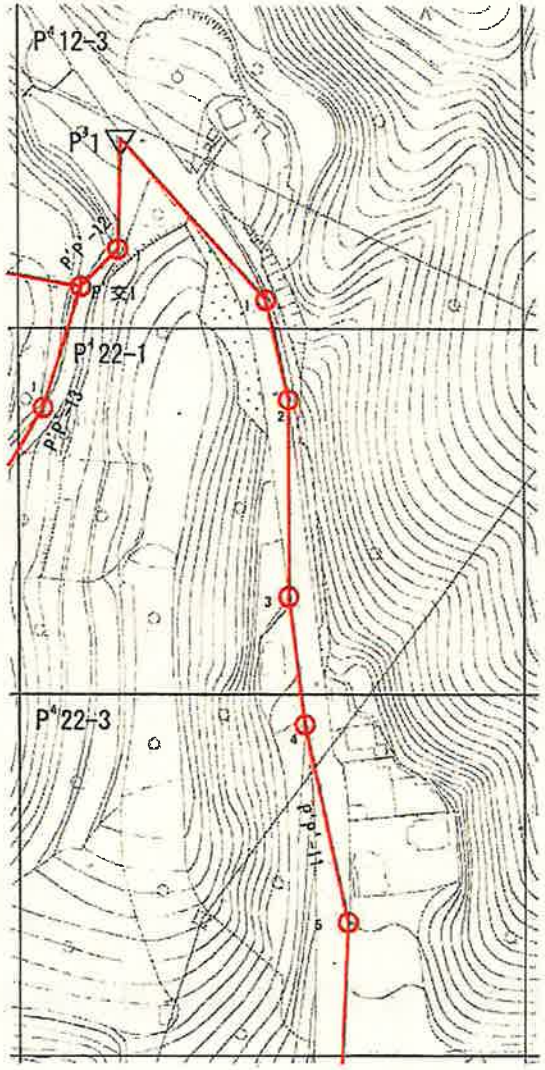

S=1：2500

凡　例	
▽	都市官民境界基本三角点
①	都市官民境界基本多角点

路線		色
多角（一次）	———	赤

都市部官民境界基本多角点選点手簿

図郭番号	P'23-3
精度区分	甲1

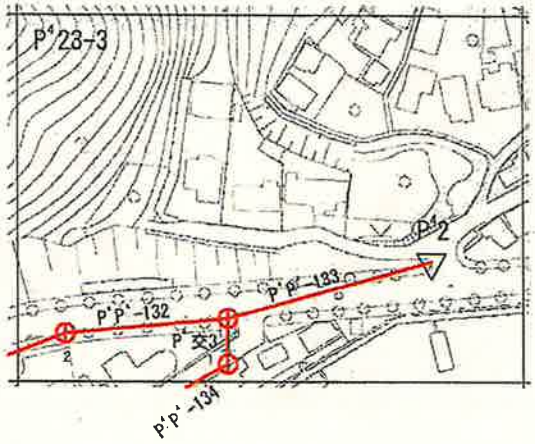

S=1：2500

凡 例	
▽	都市官民境界基本三角点
①	都市官民境界基本多角点

路線		色
多角（一次）	———	赤

都市部官民境界基本多角点選点手簿

図郭番号	P⁴31-1・P⁴31-2・P⁴31-3・P⁴31-4
精度区分	甲1

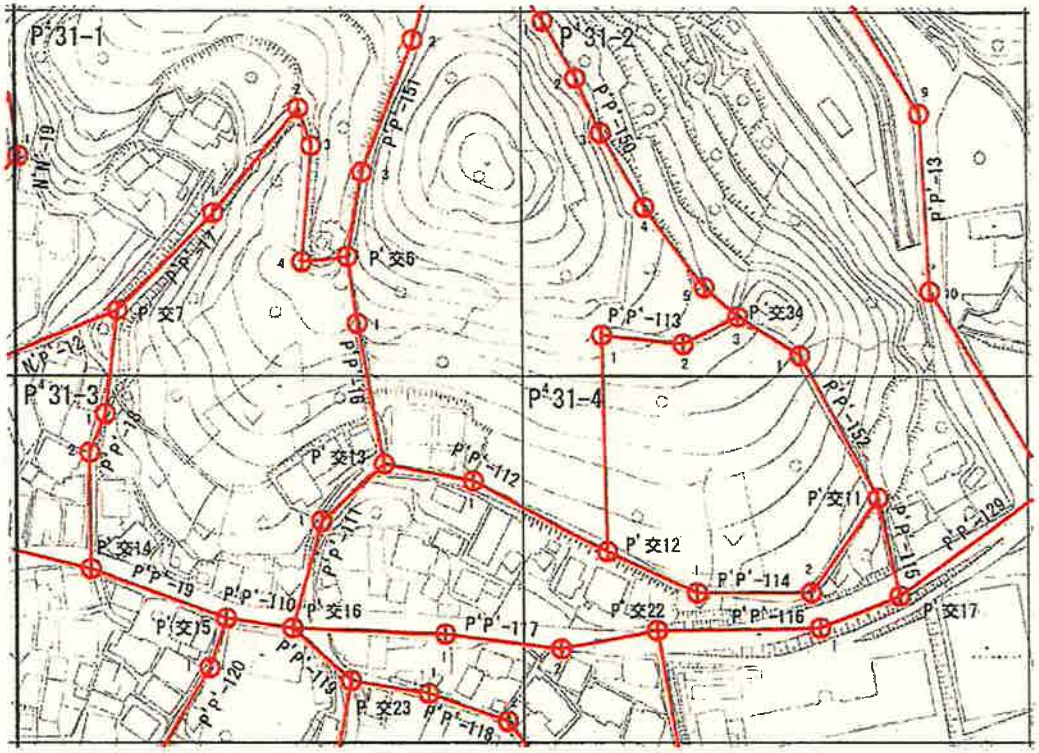

S=1：2500

凡　例	
ⓘ	都市官民境界基本多角点

路線		色
多角（一次）	———	赤

都市部官民境界基本多角点選点手簿

図郭番号	P⁴32-1・P⁴32-2・P⁴32-3・P⁴32-4
精度区分	甲1

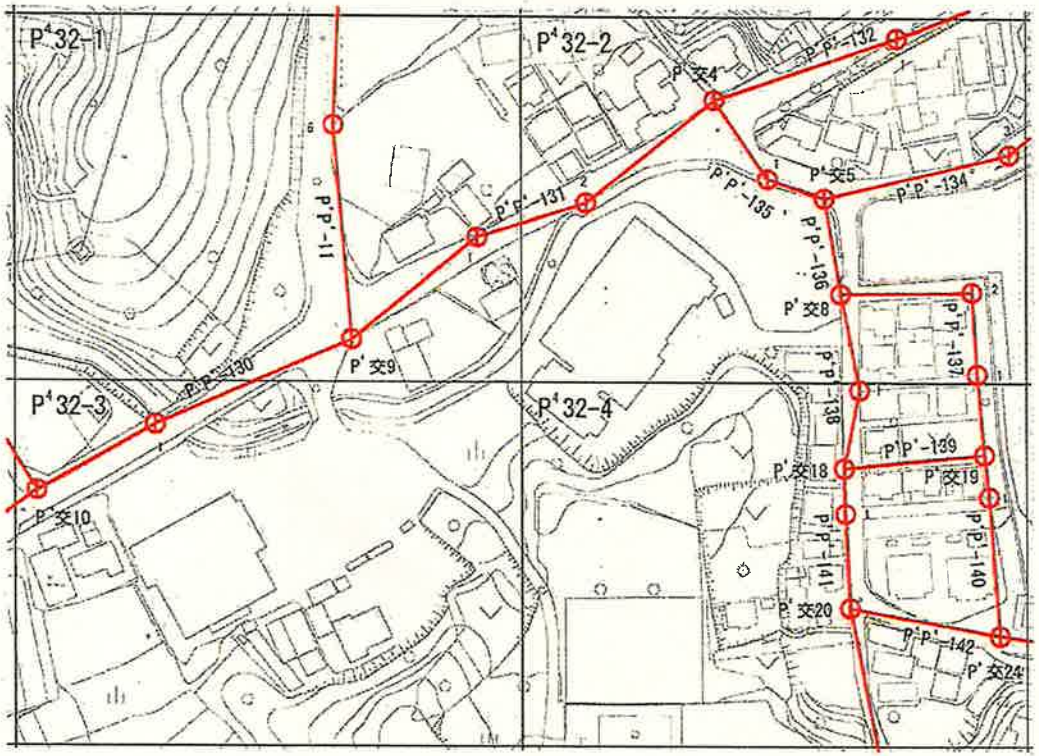

S=1：2500

凡　例	
①	都市官民境界基本多角点

路	線	色
多角（一次）	———	赤

都市部官民境界基本多角点選点手簿

図郭番号	P⁴33-1・P⁴33-3
精度区分	甲1

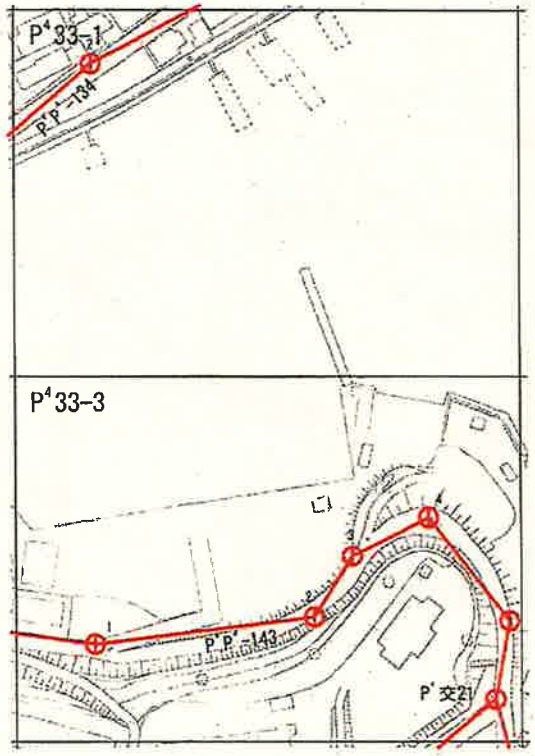



S=1：2500

凡　例	
①	都市官民境界基本多角点

路	線	色
多角（一次）	———	赤

都市部官民境界基本多角点選点手簿

図郭番号	P⁴41-1・P⁴41-2・P⁴41-3・P⁴41-4
精度区分	甲1

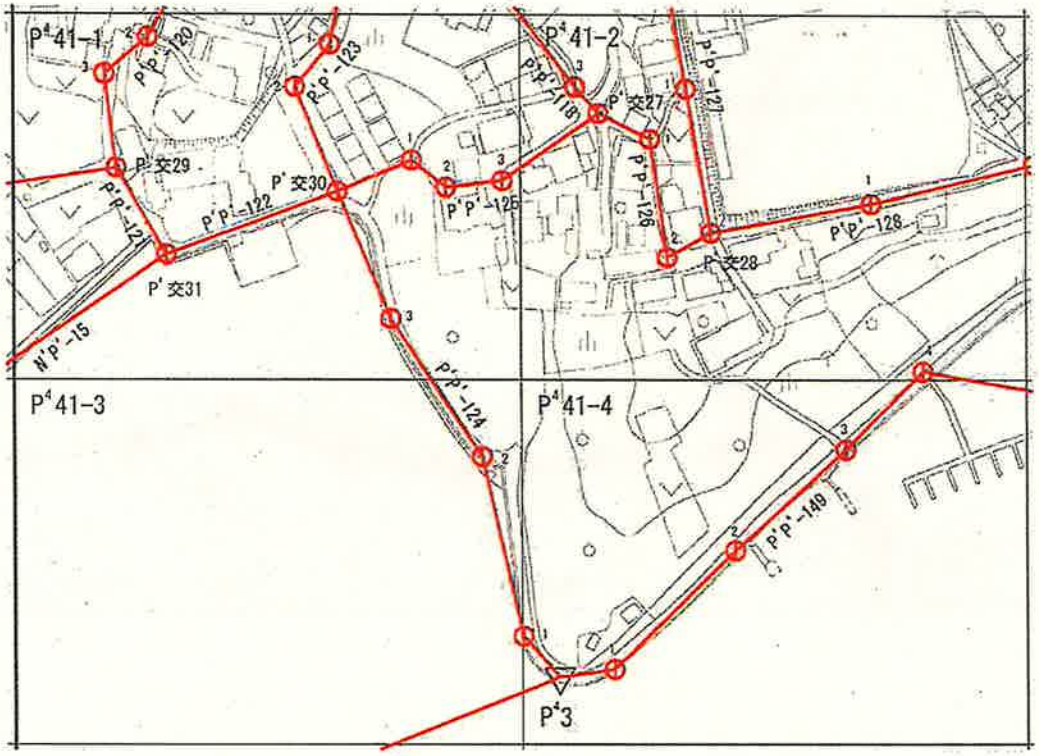

S=1：2500

凡　例	
▽	都市官民境界基本三角点
ⓘ	都市官民境界基本多角点

路線		色
多角（一次）	———	赤

都市部官民境界基本多角点選点手簿

図郭番号	P⁴42-1・P⁴42-2・P⁴42-4
精度区分	甲1

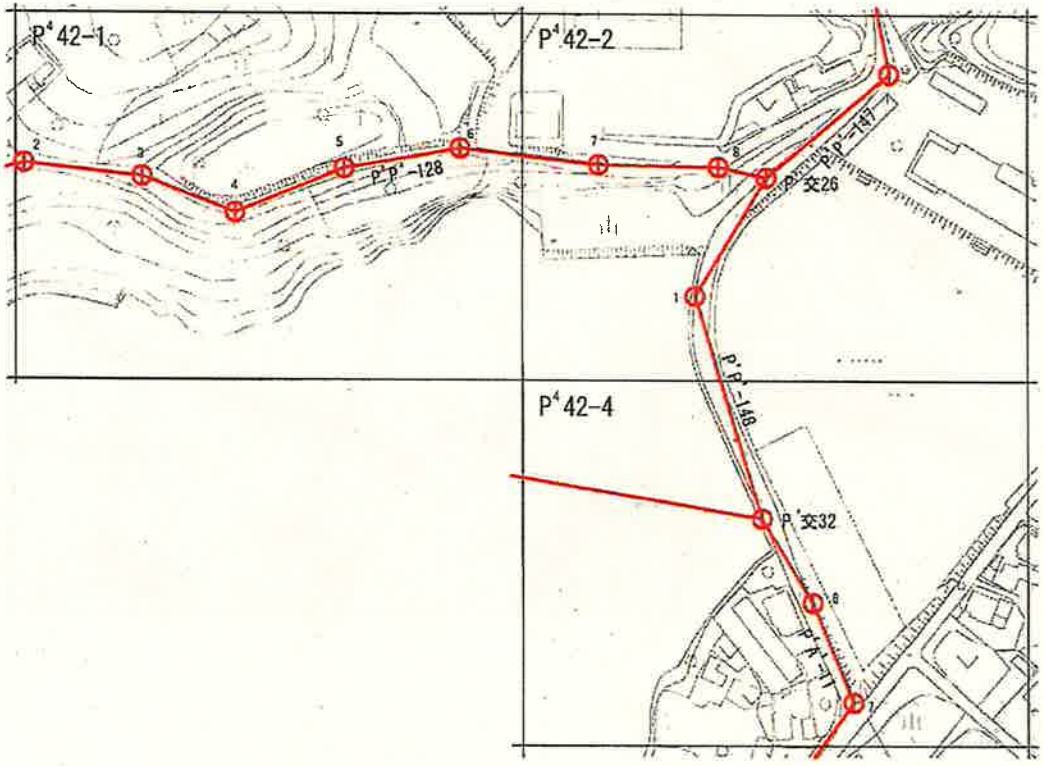

S=1：2500

凡　例	
ⓘ	都市官民境界基本多角点
路線	色
多角（一次）	赤

都市部官民境界基本多角点選点手簿

図郭番号	P⁴43-1・P⁴43-2・P⁴43-4
精度区分	甲1

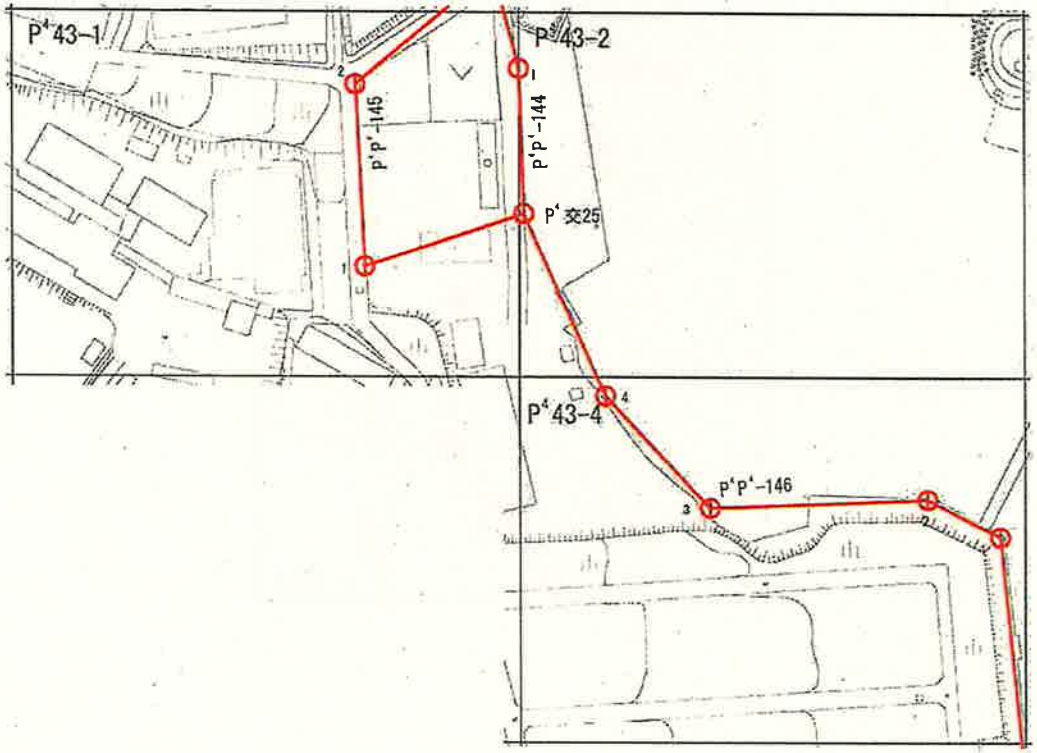

S=1：2500

凡　例	
①	都市官民境界基本多角点

路	線	色
多角（一次）	———	赤

都市部官民境界基本多角点選点手簿

図郭番号	P⁴52-2・P⁴52-4
精度区分	甲1

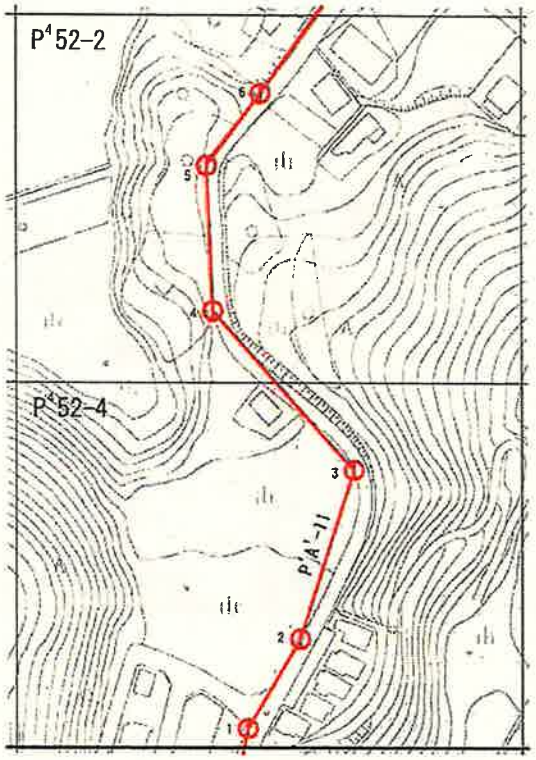



S=1：2500

凡　例		
①	都市官民境界基本多角点	
路	線	色
多角（一次）	———	赤

都市部官民境界基本多角点選点手簿

図郭番号	P⁴53-2・P⁴53-4・P⁴54-1・P⁴54-3
精度区分	甲1

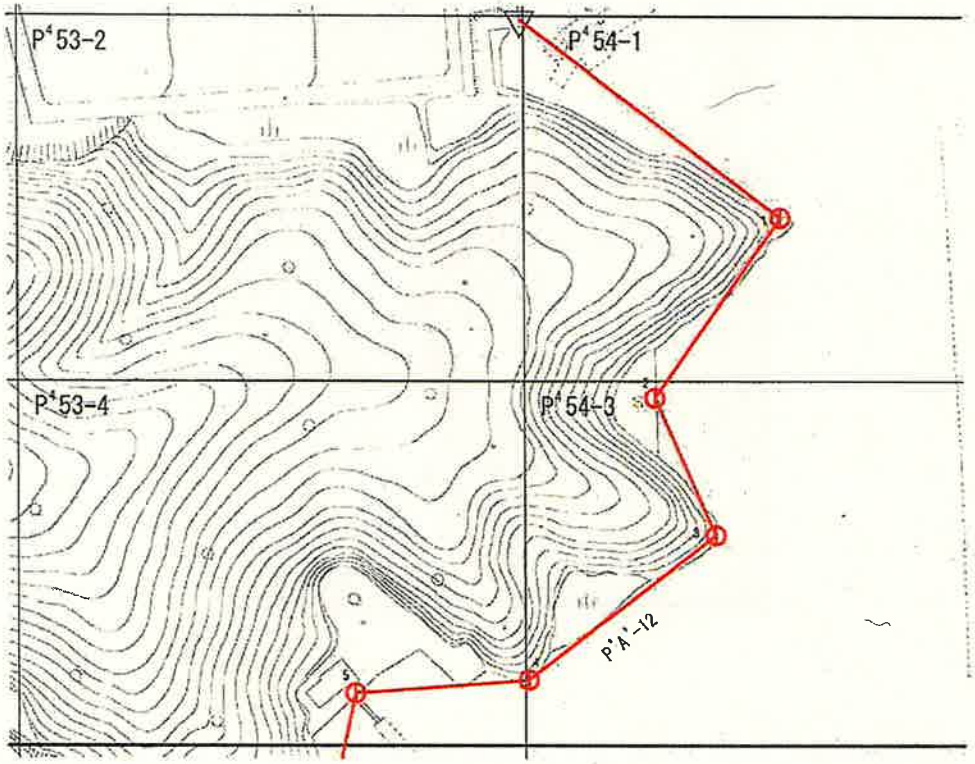

S=1：2500

凡　例	
▽	都市官民境界基本三角点
①	都市官民境界基本多角点

路	線	色
多角（一次）	———	赤

都市部官民境界基本多角点選点手簿

図郭番号	$A^5$12-2・$A^5$12-4
精度区分	甲1

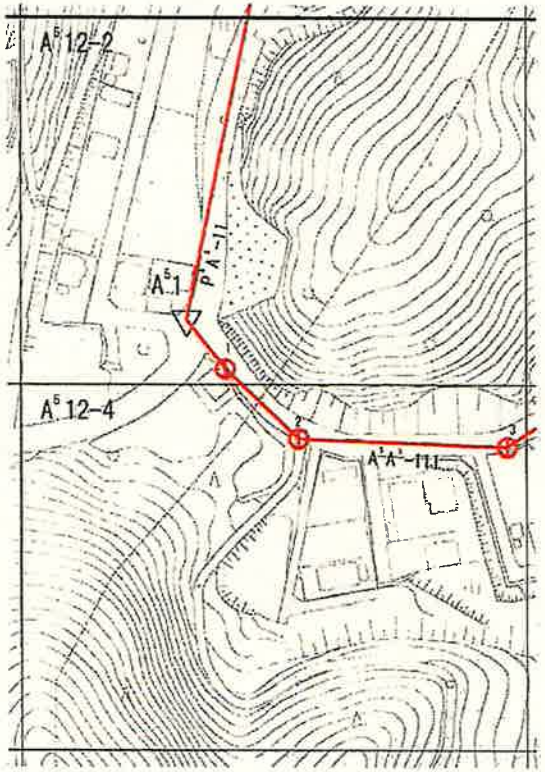

S=1：2500

凡　例	
▽	都市官民境界基本三角点
ⓘ	都市官民境界基本多角点
路線	色
多角（一次）	赤

都市部官民境界基本多角点選点手簿

図郭番号	A5 13-1・A5 13-2・A5 13-4
精度区分	甲1

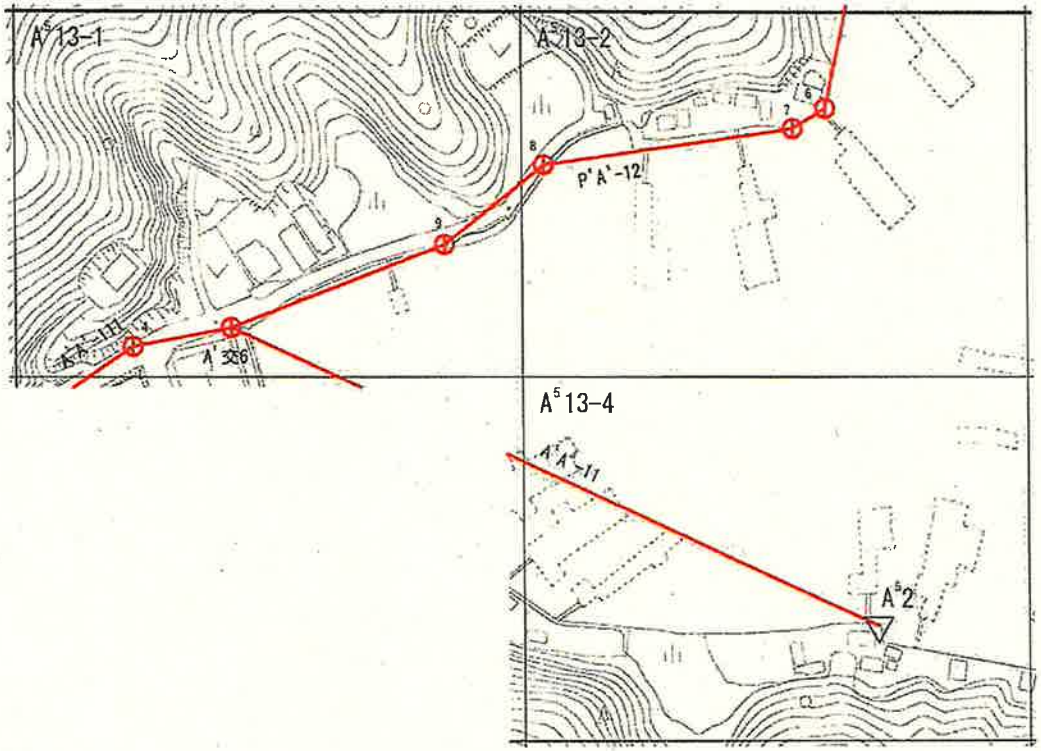

S=1：2500

凡　例	
▽	都市官民境界基本三角点
①	都市官民境界基本多角点

路線		色
多角（一次）	———	赤

都市部官民境界基本多角点選点手簿

図郭番号	A5 32-3・A5 32-4・A5 42-1・A5 42-2
精度区分	甲1

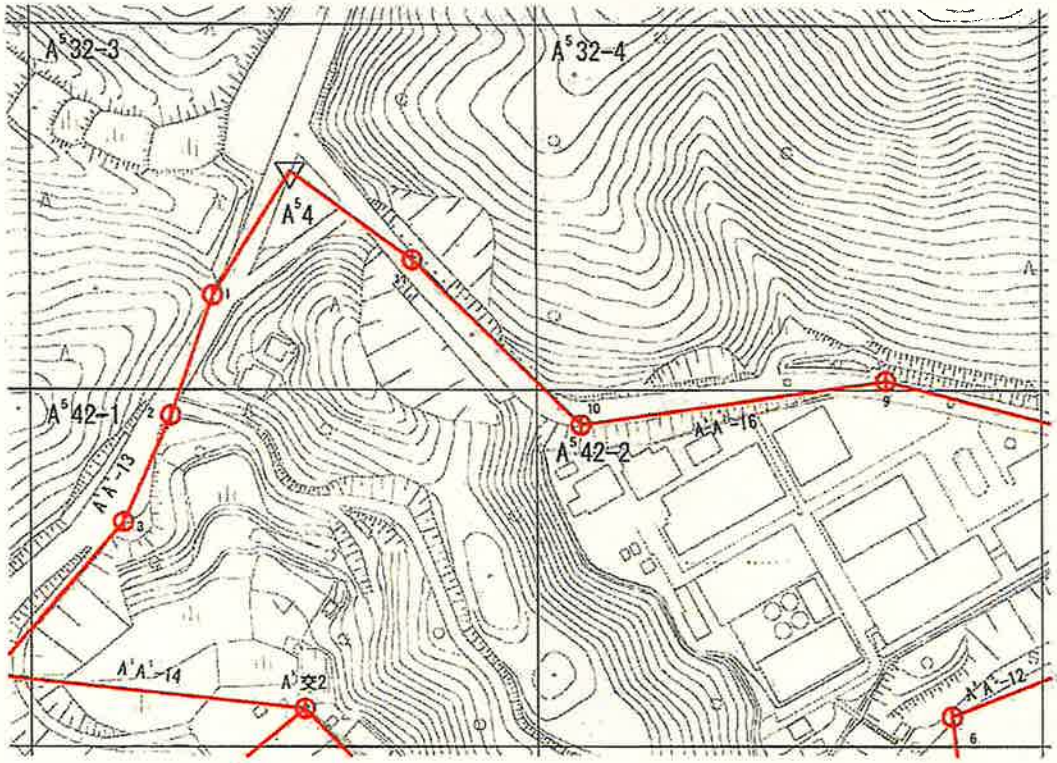

S=1：2500

凡 例	
▽	都市官民境界基本三角点
①	都市官民境界基本多角点

路線		色
多角（一次）	———	赤

都市部官民境界基本多角点選点手簿

図郭番号	A5 33-2・A5 33-3・A5 33-4・A5 43-1・A5 43-2
精度区分	甲1

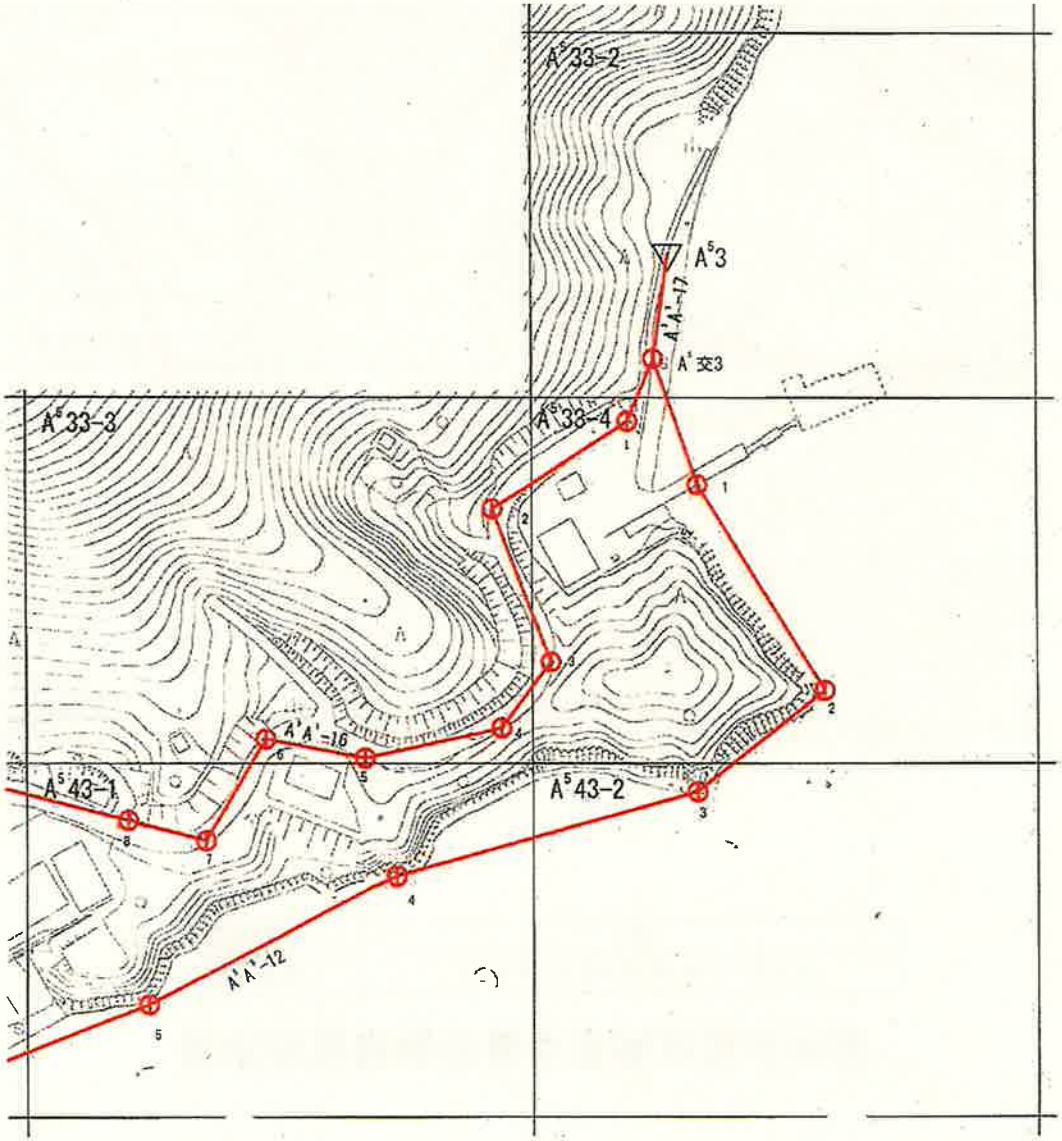

S=1：2500

凡　例	
▽	都市官民境界基本三角点
ⓘ	都市官民境界基本多角点

路線		色
多角（一次）	———	赤

都市部官民境界基本多角点選点手簿

図郭番号	A5 42-3・A5 42-4・A5 52-1・A5 52-2
精度区分	甲1

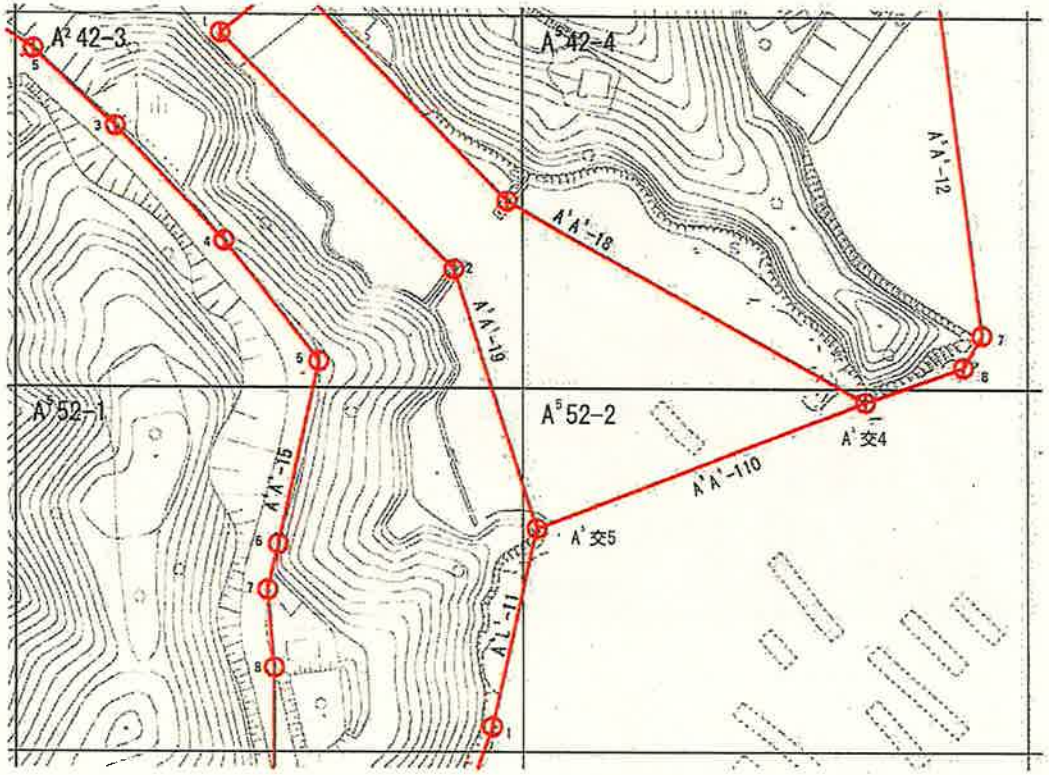

S=1：2500

凡　例	
①	都市官民境界基本多角点

路	線	色
多角（一次）	———	赤

都市部官民境界基本多角点選点手簿

図郭番号	A⁵51-4・A⁵52-3・L⁵12-1
精度区分	甲1

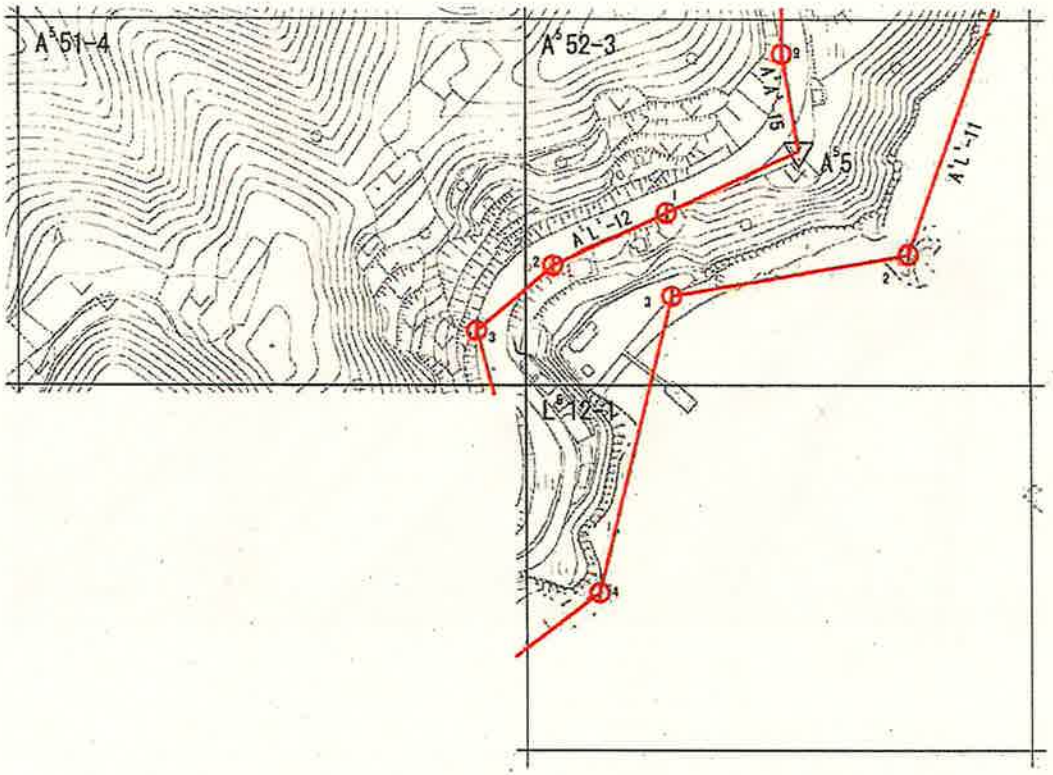



S=1：2500

凡 例	
▽	都市官民境界基本三角点
①	都市官民境界基本多角点

路線		色
多角（一次）	———	赤

都市部官民境界基本多角点選点手簿

図郭番号	L⁵11-1・L⁵11-2・L⁵11-3・L⁵11-4
精度区分	甲1

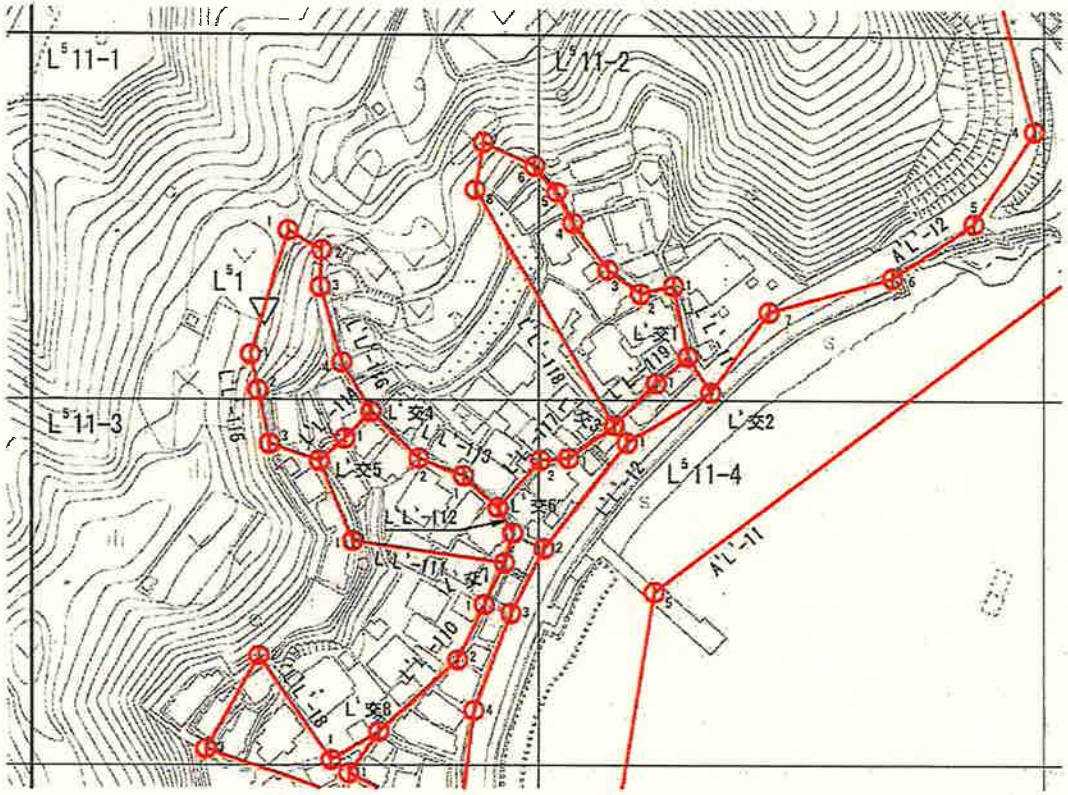

S=1：2500

凡　例	
▽	都市官民境界基本三角点
ⓘ	都市官民境界基本多角点

路線		色
多角（一次）	———	赤

都市部官民境界基本多角点選点手簿

図郭番号	L⁵21-1・L⁵21-2・L⁵21-3・L⁵31-1
精度区分	甲1

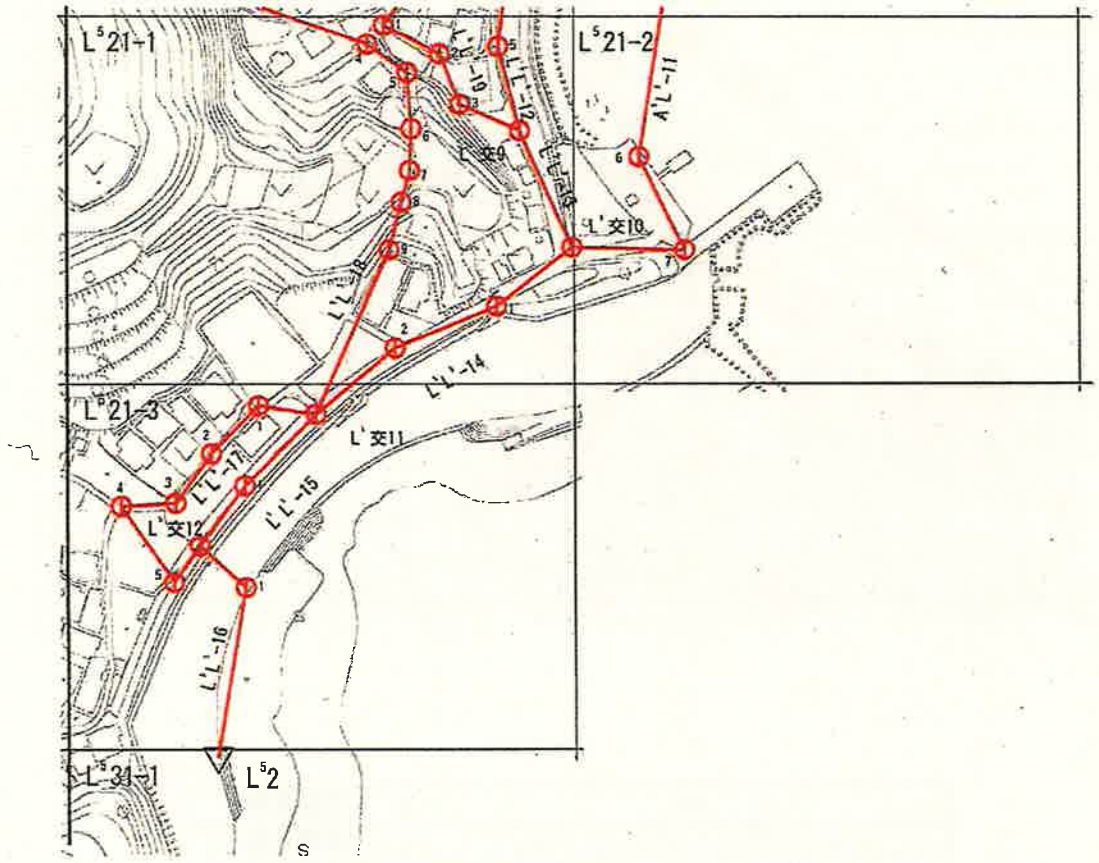

S=1：2500

凡　例	
▽	都市官民境界基本三角点
①	都市官民境界基本多角点

路線		色
多角（一次）	———	赤

都市部官民境界基本細部点網図

作成年月日	平成２６年９月
縮尺	縮尺 1：2500
測量法第30条に規定する測量成果	地図情報レベル500

凡例

基準点	電子基準点
①	国土交通省所管公共測量作業規程による一等三角点
⊕	国土交通省所管公共測量作業規程による一等水準点
境界点	筆界点
官有地（一次）	官
民有地（一次）	民
境界点	筆界点

官民境界確定図：筆界点

官有地（一次）	官
民有地（一次）	民
官民境界	官民

63.000

-183.750

N⁴ Z⁴

N⁴ P⁴

N⁴ Z⁴ A⁵

N⁴ P⁴

63.000

-183.750

N⁴ Z⁴

1：2500

都市部官民境界基本多角点網図

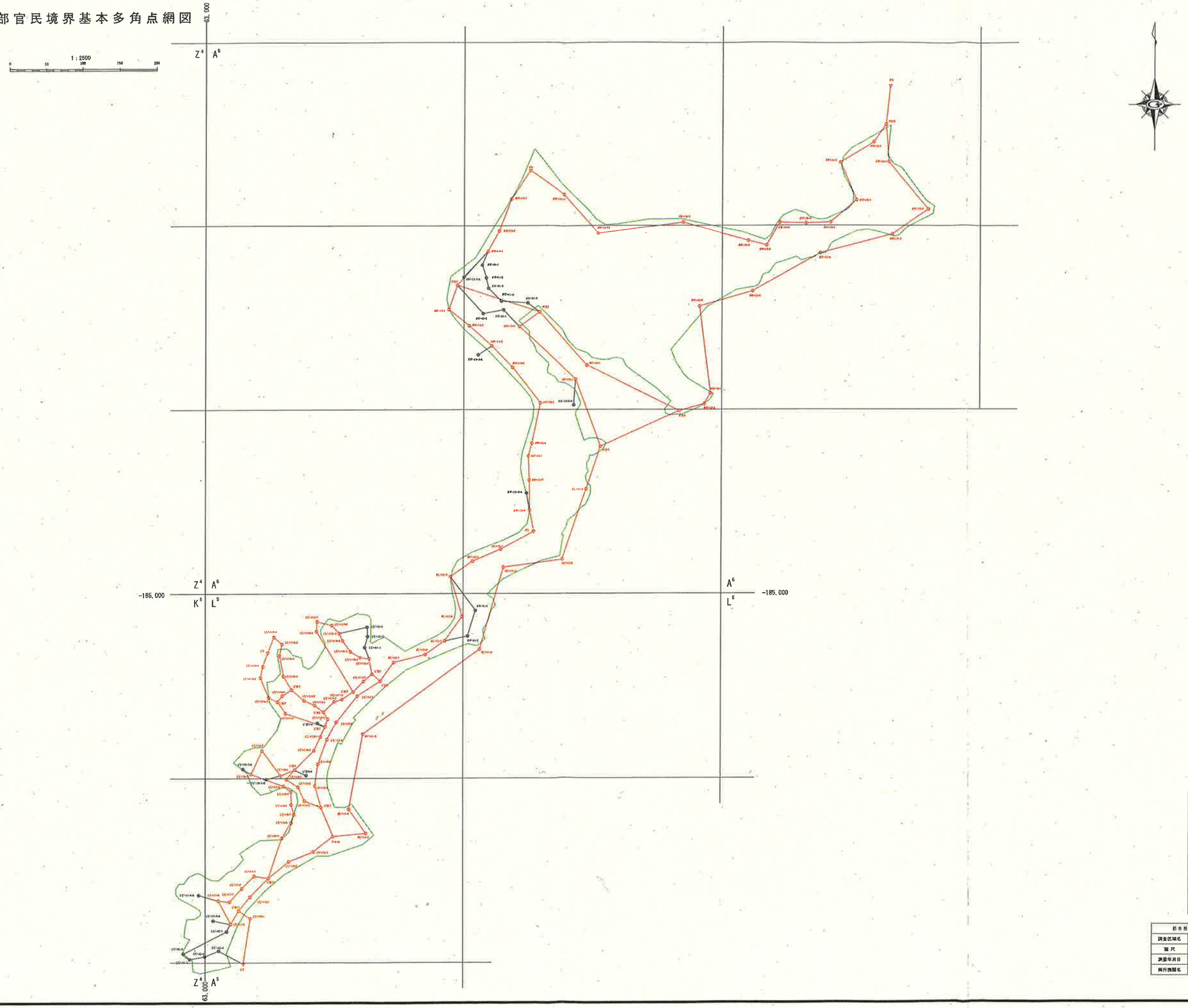

凡例	
▽	都市官民境界基本三角点
①	都市官民境界基本多角点
⊕	都市官民境界基本接部点
路線	色
多角（一次）	赤
網部（一次）	黒
調査区域界	緑
採用区画：新区画	

都市部官民境界基本総計点網図	
調査区域名	平成25年度 三重県鳥羽市 中津浜浦 地区
縮尺	縮尺 1：2500
測量年月日	平成26年9月
実行機関名	株式会社ジオ