業務名：三重県津市における平成２５年度都市部官民境界基本調査業務

実施地区：三重県津市香良洲区域

都市部官民境界基本調査
三重県津市　調査区域図

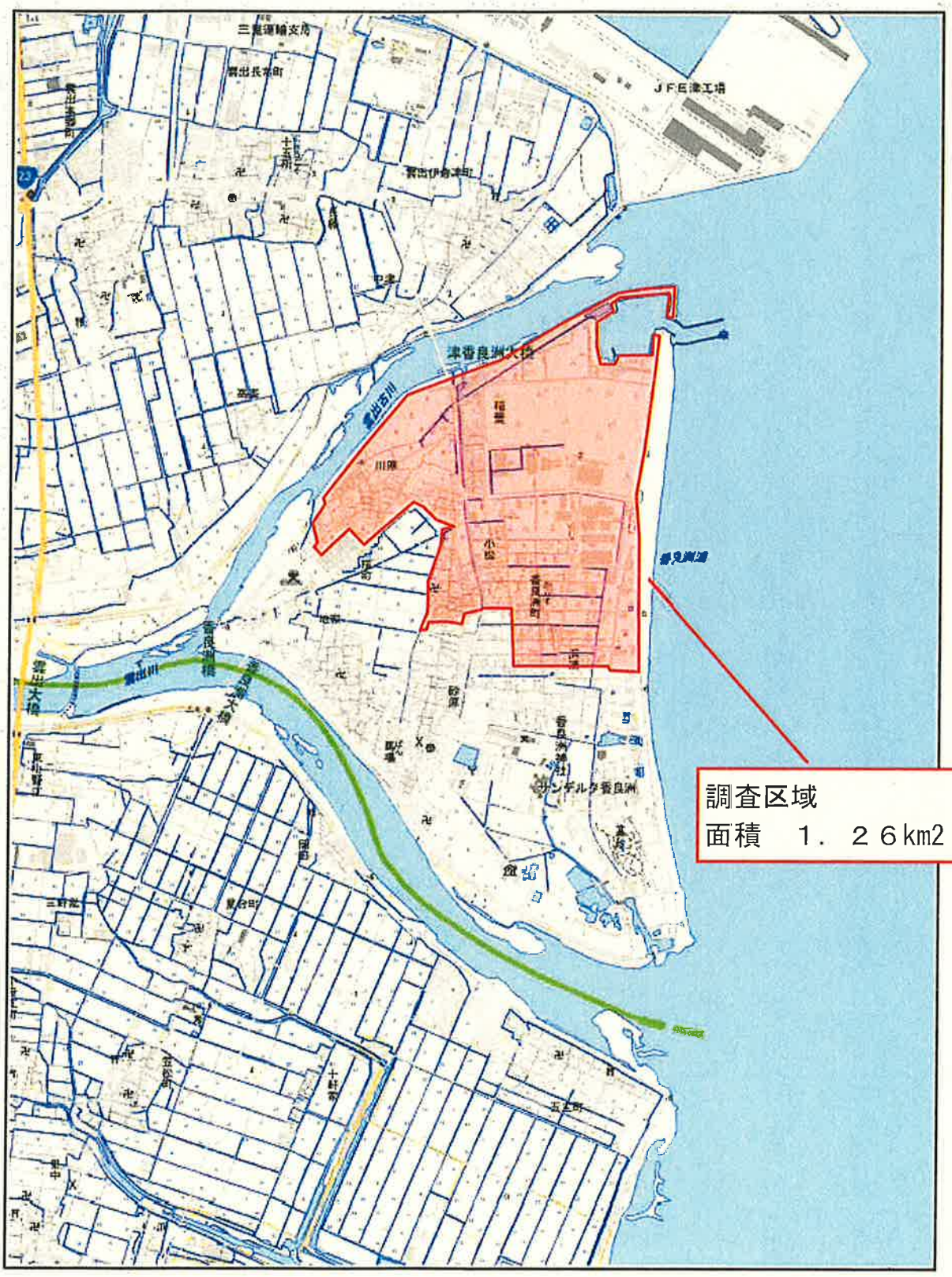

都市部官民境界基本三角点網図

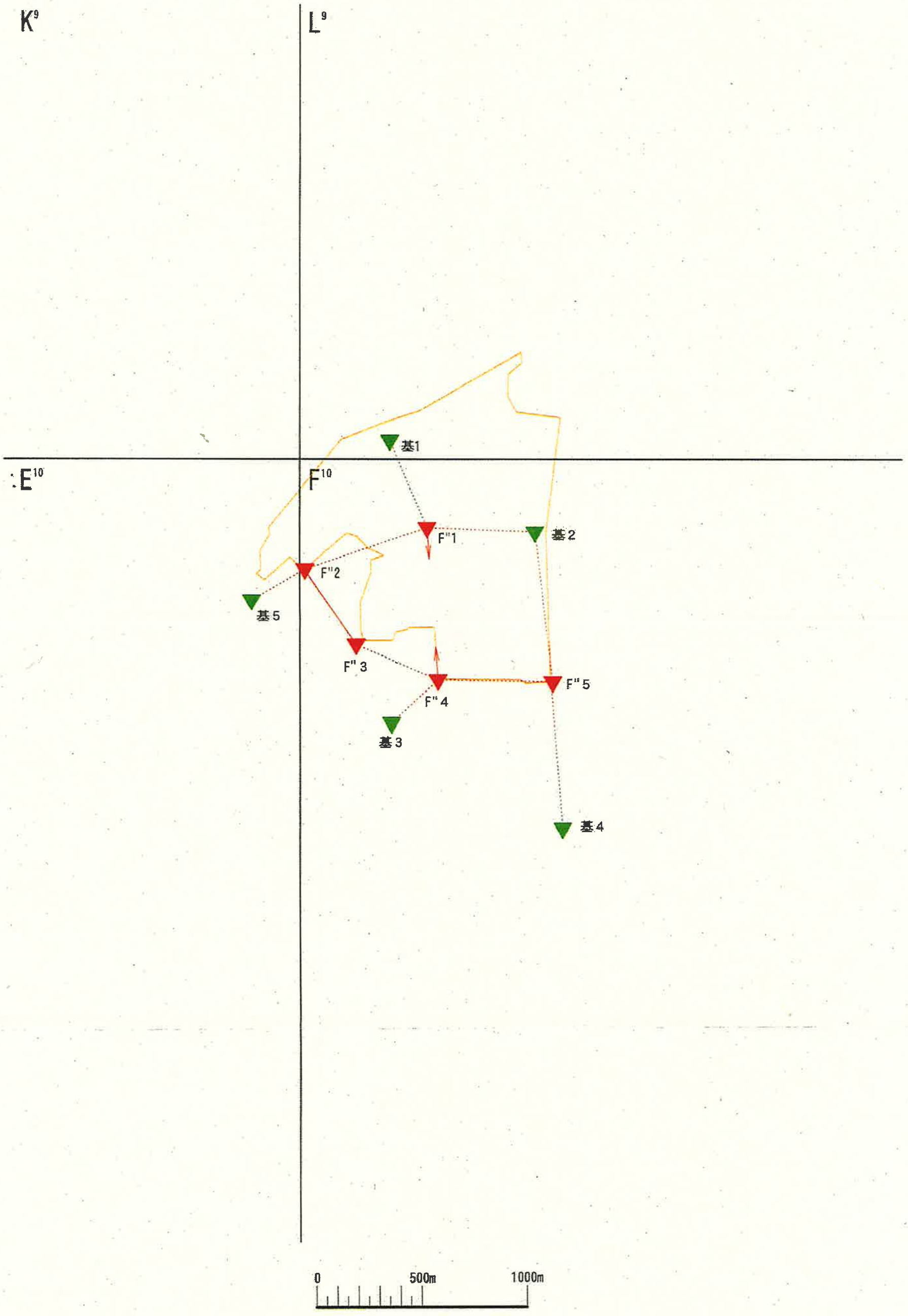

都市部官民境界基本三角点平均図



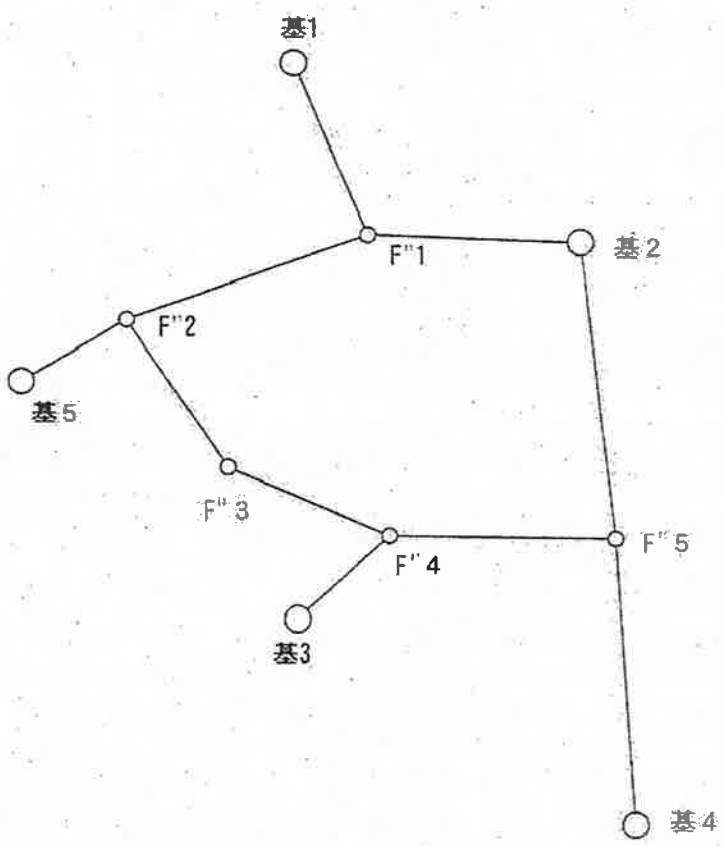



基本三角測量平均図		
調査区域名	三重県津市香良洲区域	
縮　尺	1:25,000	
実行機関名	株式会社　信榮企画	
承　認	年　月	氏　名
	平成26年5月	及川公朗 印

都市部官民境界基本三角点選点手簿

測点名	F101	標識	金属標	次数	1
所在地	三重県津市香良洲町5890番地先				
現況地目	公衆用道路				
~~所有者~~ 管理者	津市				
連絡先	国土交通省土地・建設産業局地籍整備課				
埋標日	平成26年6月4日				
実施機関	株式会社　信榮企画				

略　図

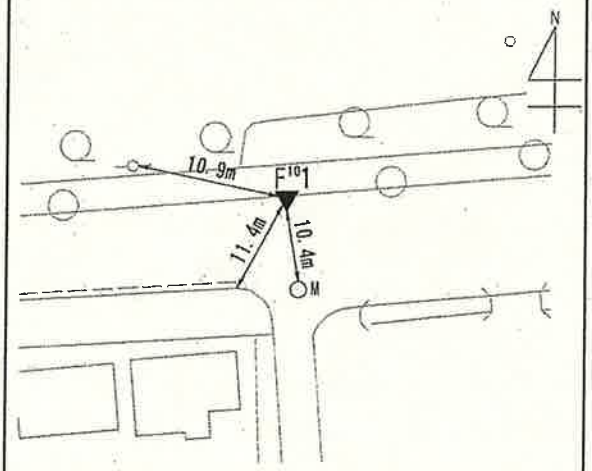

経路図

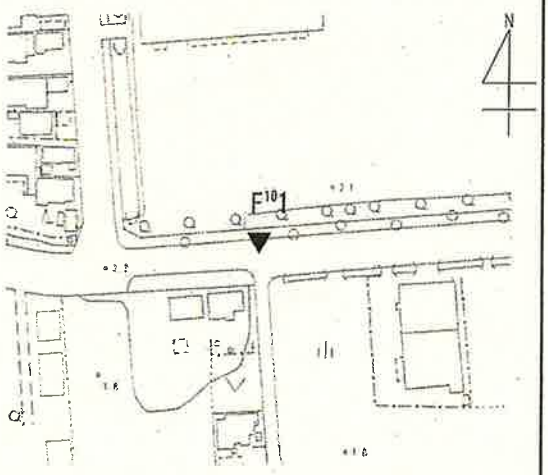

近　景



遠　景



作成日	平成26年7月10日	作成者	真川幸三	点検者	藤原　宏

都市部官民境界基本三角点選点手簿

測点名	$F^{10}2$	標識	金属標	次数	1
所在地	三重県津市香良洲町1444番地2先				
現況地目	公衆用道路				
~~所有者~~ 管理者	津市				
連絡先	国土交通省土地･建設産業局地籍整備課				
埋標日	平成26年6月4日				
実施機関	株式会社　信榮企画				

略　図	経路図
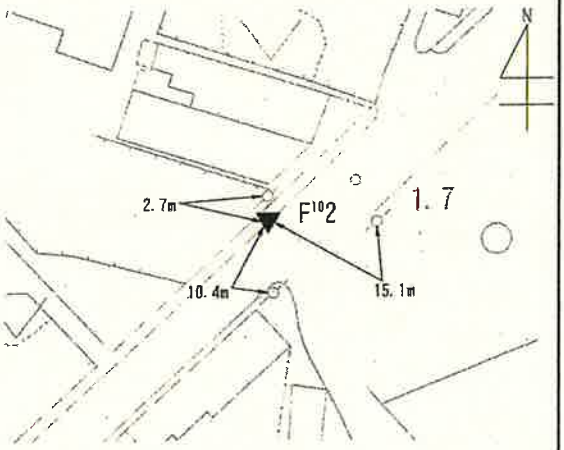	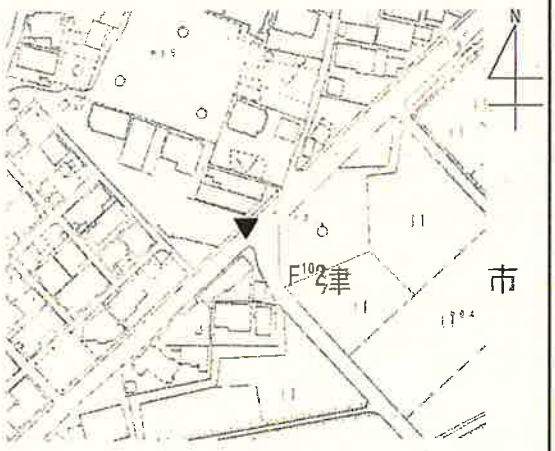

近　景	遠　景
	

作成日	平成26年7月10日	作成者	真川幸三	点検者	藤原　宏

都市部官民境界基本三角点選点手簿

測点名	$F^{10}3$	標識	金属標	次数	1
所在地	三重県津市香良洲町743番地2先				
現況地目	公衆用道路				
~~所有者~~ 管理者	津市				
連絡先	国土交通省土地･建設産業局地籍整備課				
埋標日	平成26年6月4日				
実施機関	株式会社　信榮企画				

略　図

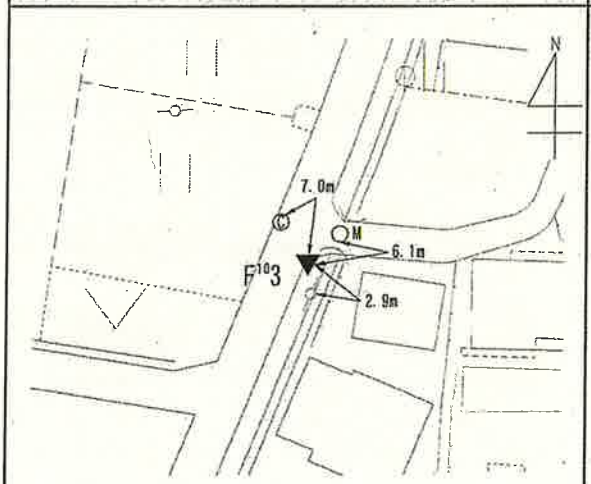

経路図

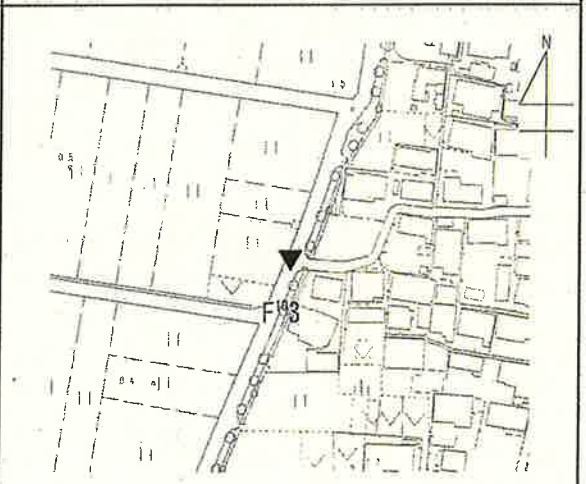

近　景



遠　景



作成日	平成26年7月10日	作成者	真川幸三	点検者	藤原　宏

都市部官民境界基本三角点選点手簿

測点名	F¹⁰4	標識	金属標	次数	1
所在地		三重県津市香良洲町6088番地先			
現況地目		公衆用道路			
~~所有者~~ 管理者		津市			
連絡先		国土交通省土地・建設産業局地籍整備課			
埋標日		平成26年6月4日			
実施機関		株式会社　信榮企画			

略　図

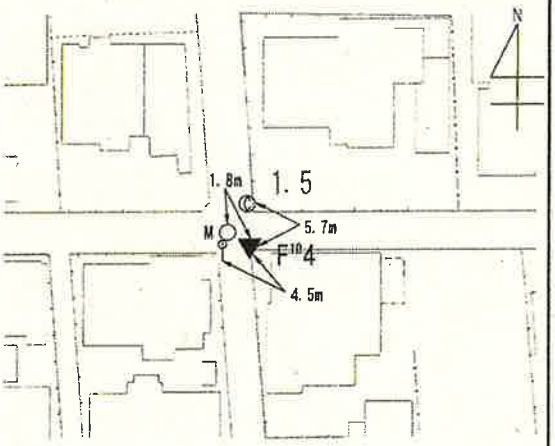

経路図

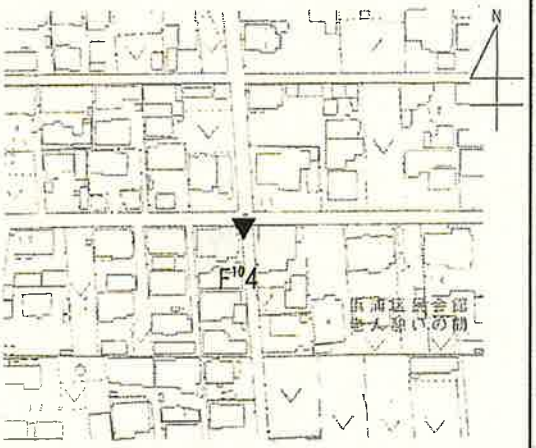

近　景



遠　景



作成日	平成26年7月10日	作成者	真川幸三	点検者	藤原　宏

都市部官民境界基本三角点選点手簿

測点名	$F^{10}5$	標識	金属標	次数	1
所在地		三重県津市香良洲町3954番地37先			
現況地目		公衆用道路			
~~所有者~~ 管理者		三重県			
連絡先		国土交通省土地・建設産業局地籍整備課			
埋標日		平成26年7月1日			
実施機関		株式会社　信榮企画			

略　図	経路図
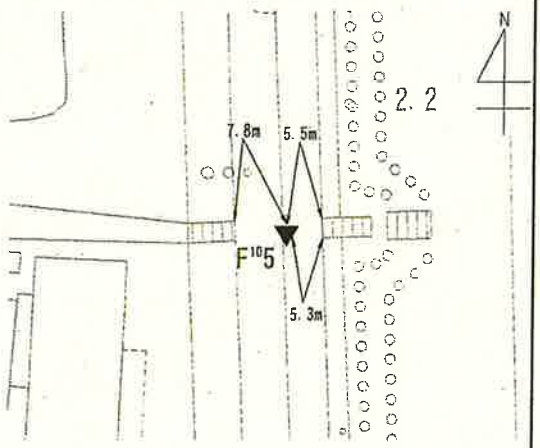	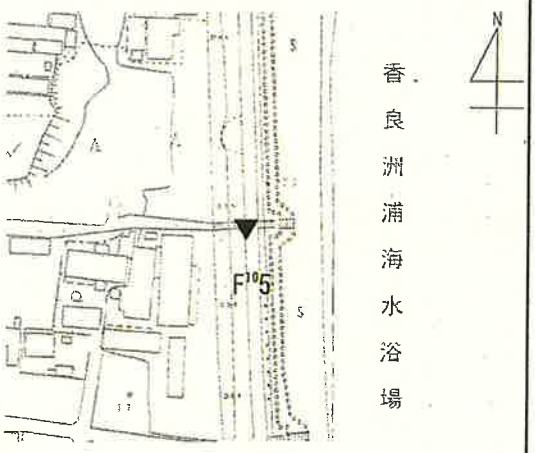

近　景	遠　景
	

作成日	平成26年7月10日	作成者	真川幸三	点検者	藤原　宏

+48.57 +49.00 +50.47

-147.91 -147.91

-148.75 -148.75

-150.00 -150.00

-150.68 -150.68

都市部官民境界基本多角点網図兼都市部官民境界基本細部点網図

L⁹

L⁹ 33-4

L⁹ 34-4

L⁹ 51-3

L⁹ 54-3

E¹⁰

F¹⁰11-1

F¹⁰14-1

E¹⁰15-4

E¹⁰35-3

F¹⁰41-4

F¹⁰54-1

凡 例		
△	基本三角点・基準点	
▽	街区三角点	
▼	街区多角点	
⊙	基本多角点	
▽	都市部官民境界基本三角点	
⊕	都市部官民境界基本多角点	
⊕	都市部官民境界基本細部点	
路線		色
多角	一次	赤
多角	二次	青
細部	一次	黒
細部	二次	緑
調査区域界		
市町村界		
大字界		
小字界		
その他の調査区域界		
採用区画	新区画	

0 30 50 100 150 200m

都市部官民境界基本多角点網図 都市部官民境界基本細部点網図	
調査区域名	三重県名津市における 平成25年度都市部官民境界基本調査業務
縮 尺	1:5,000
実行機関名	株式会社信栄企画

都市部官民境界基本多角点選点図

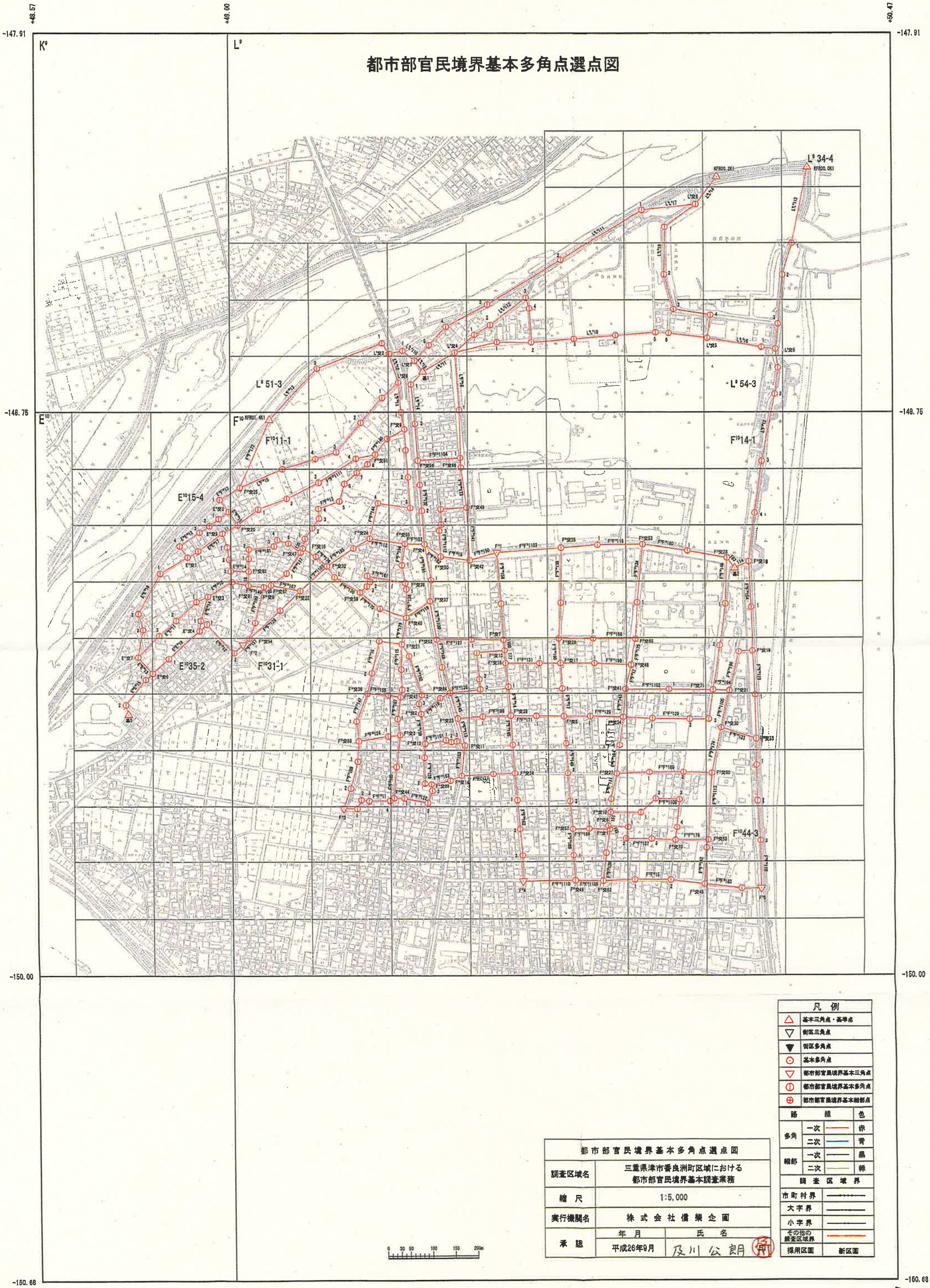

凡例	
△	基本三角点・基準点
▽	街区三角点
▼	街区多角点
⊙	基本多角点
▽	都市部官民境界基本三角点
⦶	都市部官民境界基本多角点
⊕	都市部官民境界基本細部点

路線			色
多角	一次		赤
	二次		青
細部	一次		黒
	二次		緑
調査区域界			
市町村界			
大字界			
小字界			
その他の調査区域界			
採用区画		新区画	

都市部官民境界基本多角点選点図		
調査区域名	三重県津市香良洲町区域における都市部官民境界基本調査業務	
縮尺	1:5,000	
実行機関名	株式会社儒榮企画	
承認	年月	氏名
	平成26年9月	及川公朗

地籍図根多角点選点手簿

2:E[10] 15-2	
精度区分	甲1

凡　例	

要図

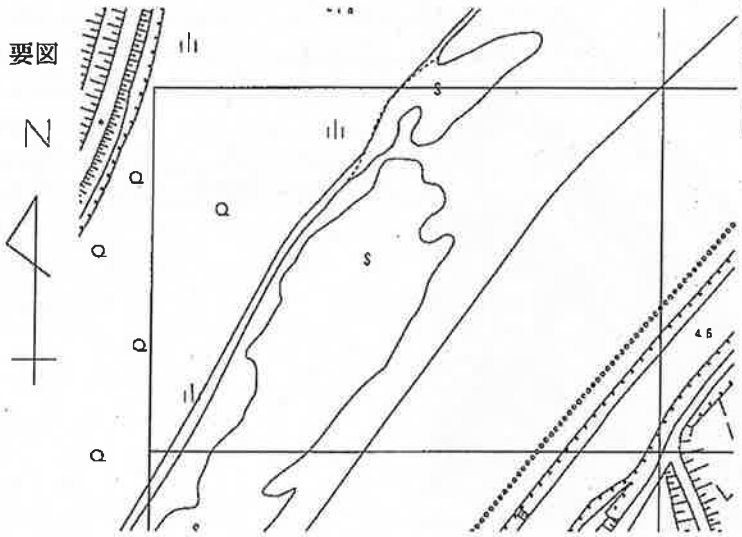

地籍図根多角点選点手簿

4:E[10] 15-4	
精度区分	甲1

凡　例			
①	基本多角点		
路　線			色
基本多角点	磁密網	―	黒

要図

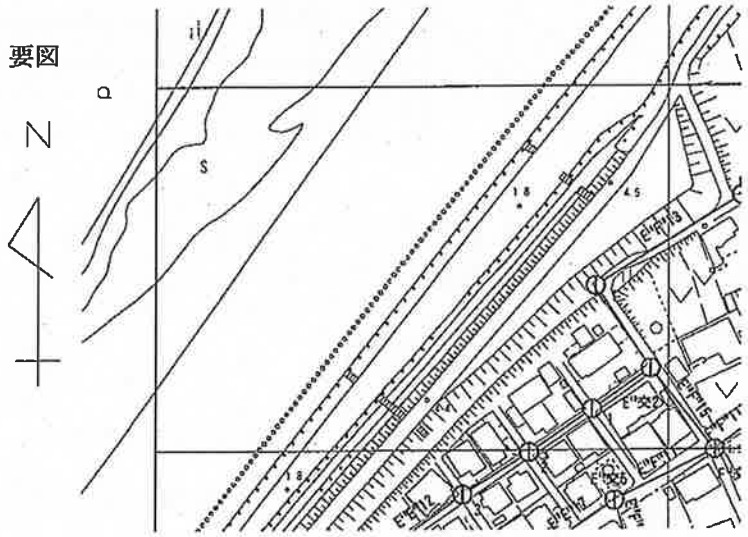

地籍図根多角点選点手簿

9:E'' 25-2	
精度区分	甲１

要図

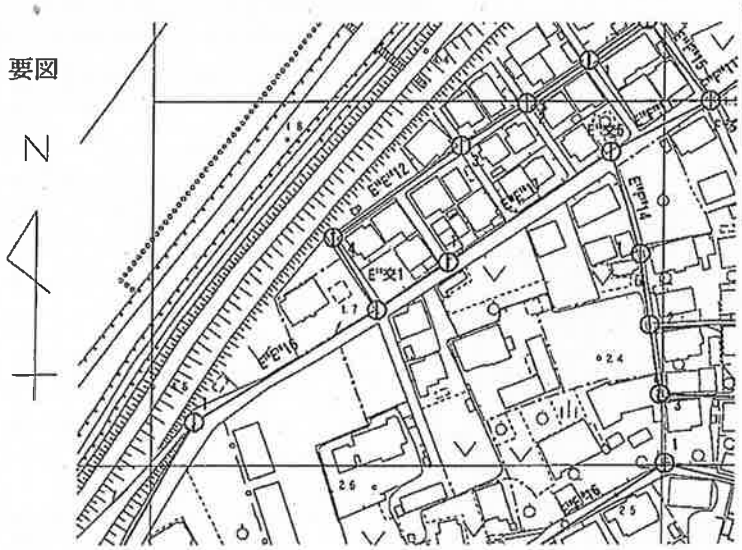

凡　例			
①	基本多角点		
路　線			色
基本多角点	磁密網	──	黒

地籍図根多角点選点手簿

10:E10 25-3	
精度区分	甲1

凡　例			
①	基本多角点		
路　線			色
基本多角点	磁密網	——	黒

要図

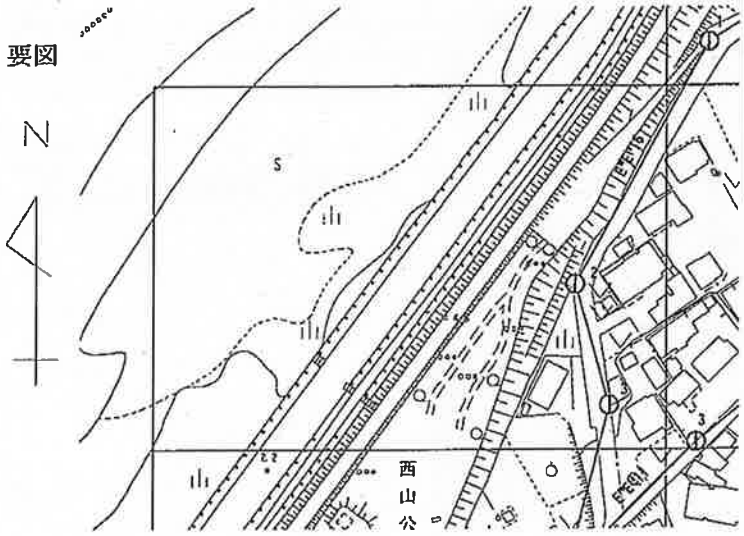

地籍図根多角点選点手簿

11:E[10] 25-4	
精度区分	甲1

要図

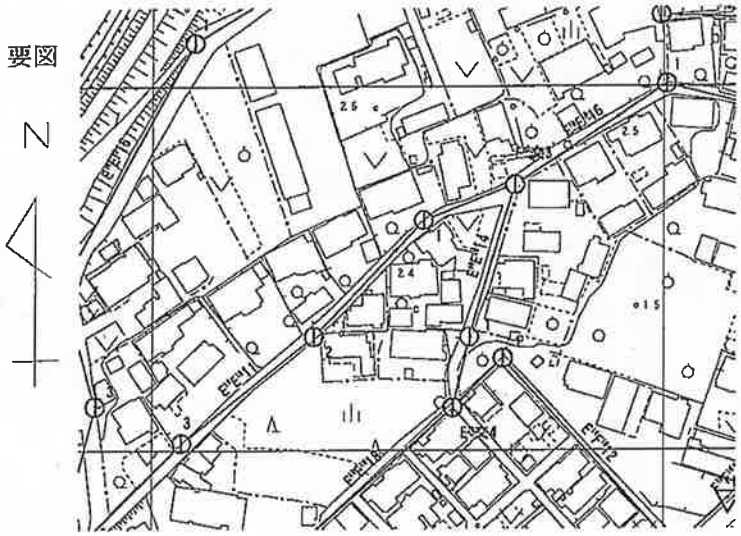

凡　例	
▽	基本三角点
①	基本多角点

路線			色
基本多角点	磁密網	——	黒

地籍図根多角点選点手簿

12:E[10] 35-1	
精度区分	甲1

要図

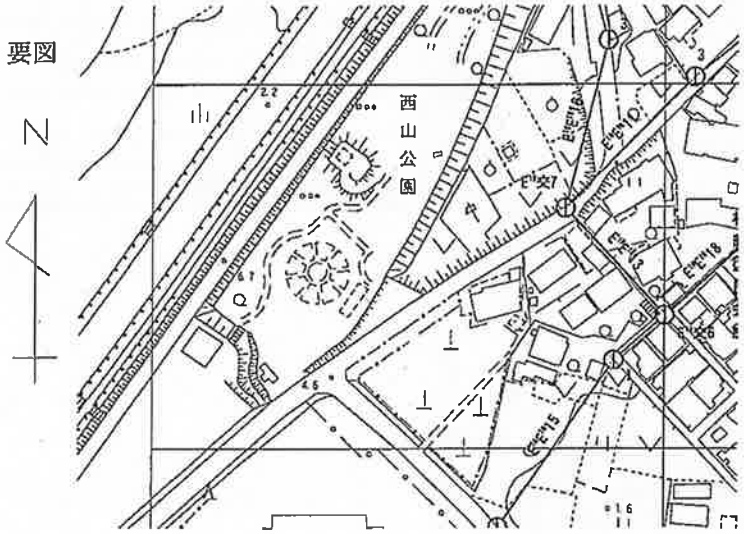

凡　例	
①	基本多角点

路線			色
基本多角点	厳密網	——	黒

地籍図根多角点選点手簿

13:E[10] 35-2	
精度区分	甲1

凡例	
▽	基本三角点
⦶	基本多角点

路線			色
基本多角点	緻密網	——	黒

要図

N



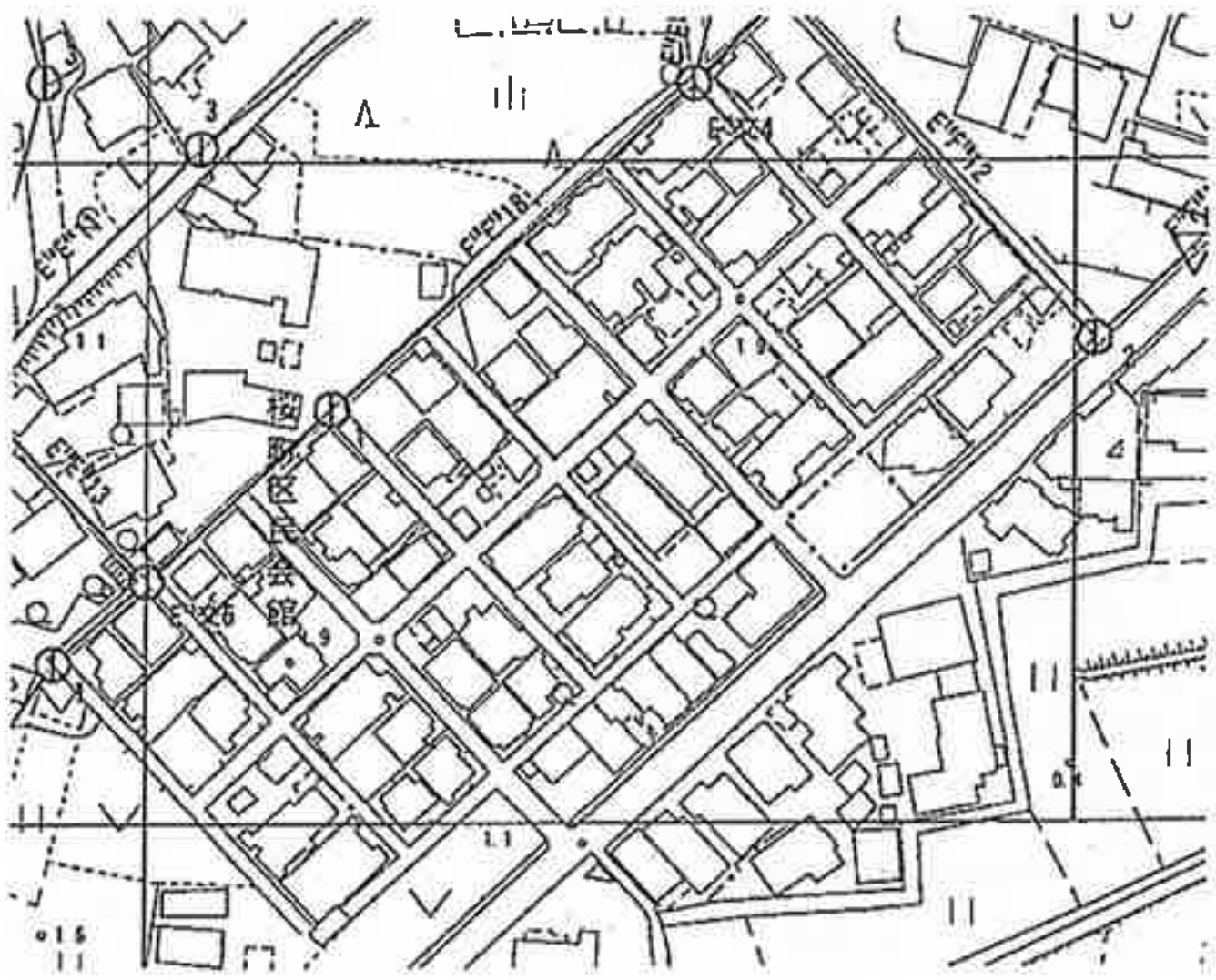

地籍図根多角点選点手簿

19:E[10] 35-3	
精度区分	甲1

要図

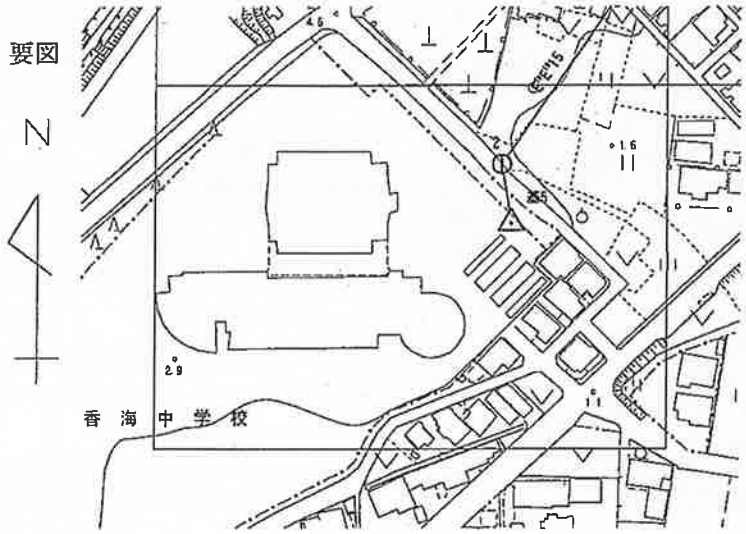

凡　例	
△	基本三角点
①	基本多角点

路　線			色
基本多角点	疎密網	—	黒

地籍図根多角点選点手簿

1:F[10] 11-1		
	精度区分	甲1

要図

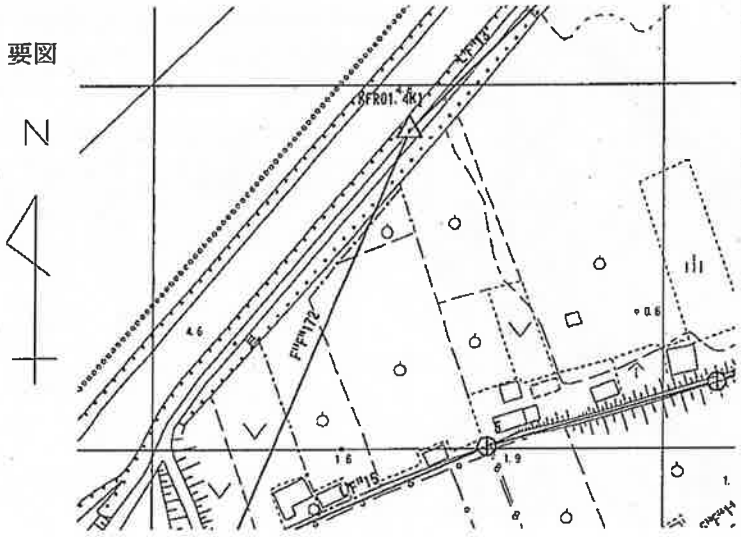

凡　例			
△	基本三角点		
⊕	基本多角点		
路　線			色
基本多角点	磁密網	——	黒

地籍図根多角点選点手簿

3:F[10] 11-2	
精度区分	甲1

要図

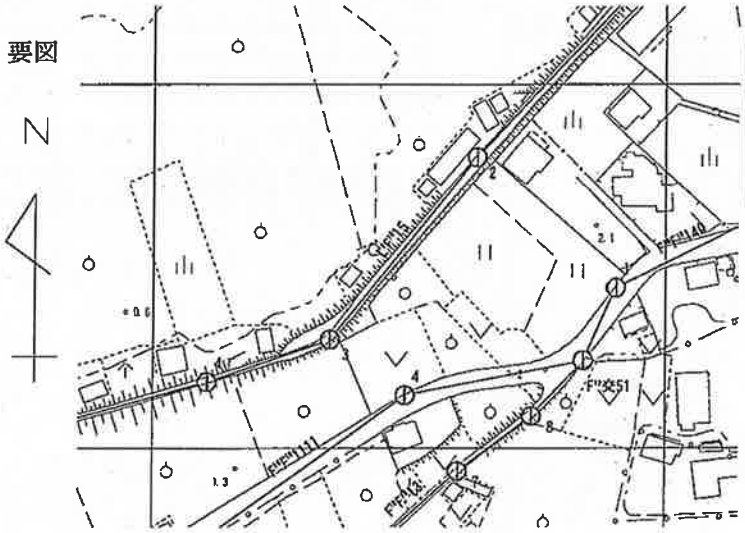

凡　例	
①	基本多角点

路　線			色
基本多角点	磁密網	——	黒

地籍図根多角点選点手簿

47:F[10] 11-3	
精度区分	甲1

要図

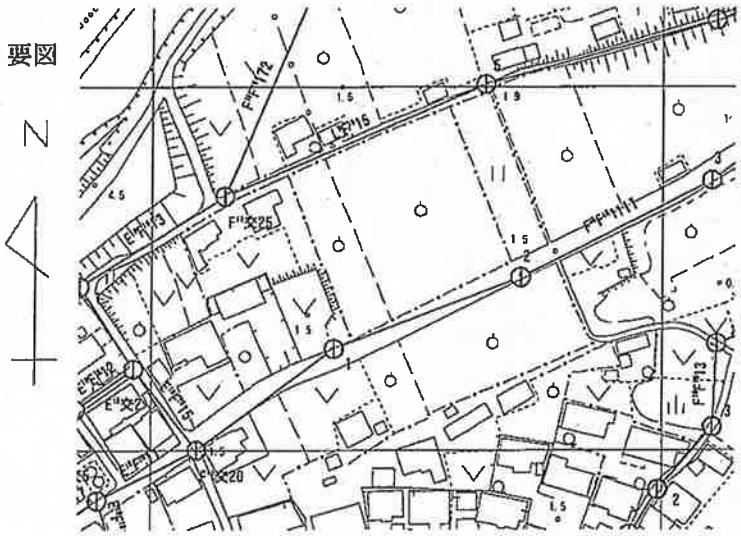

凡　例			
①	基本多角点		
路　線			色
基本多角点	磁密網	——	黒

地籍図根多角点選点手簿

48:F[10] 11-4	
精度区分	甲1

要図

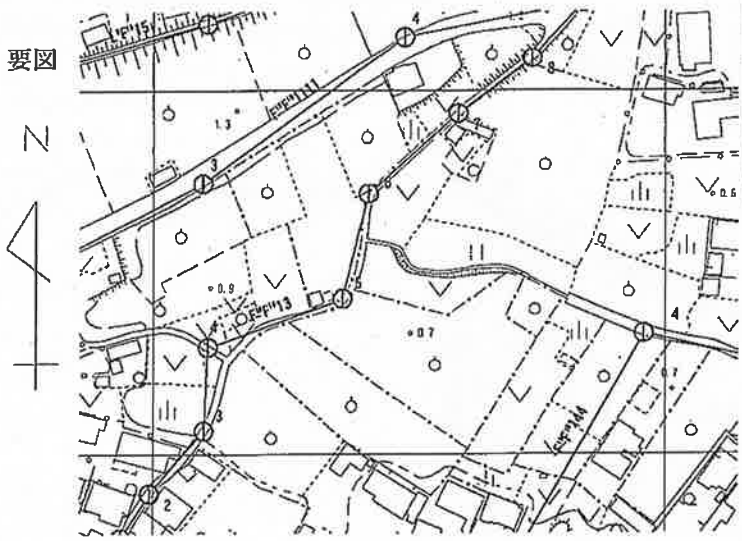

凡　例			
①	基本多角点		
路　線			色
基本多角点	磁密網	——	黒

地籍図根多角点選点手簿

5:F[10] 12-1	
精度区分	甲1

要図

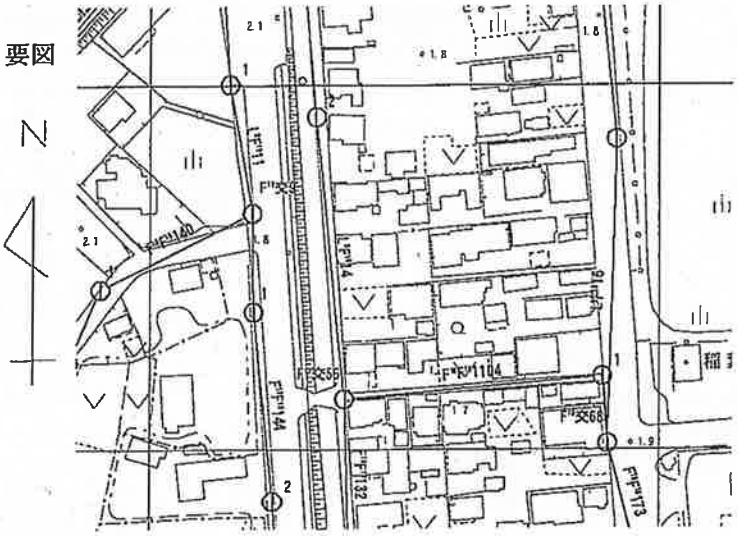

凡　例			
ⓘ	基本多角点		
路　線			色
基本多角点	磁密網	――	黒

地籍図根多角点選点手簿

20:F[10] 12-2	
精度区分	甲1

凡　例	
①	基本多角点

路　線			色
基本多角点	磁密網	―	黒

要図

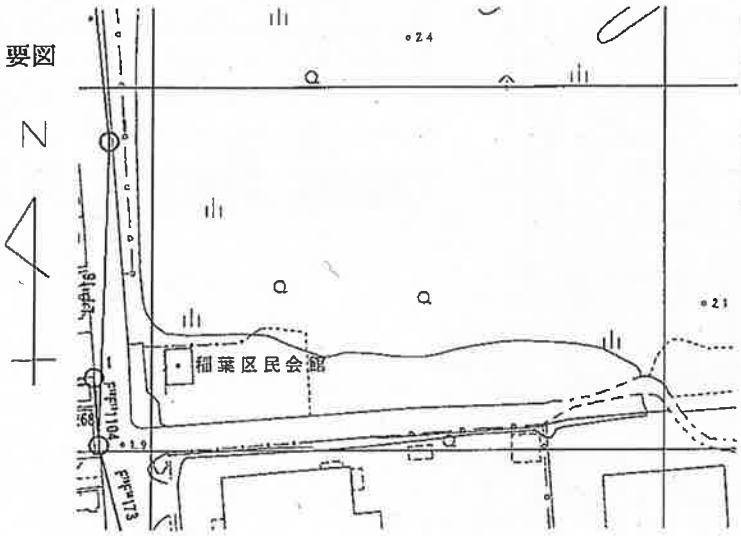

地籍図根多角点選点手簿

49:F[10] 12-3	
精度区分	甲1

要図

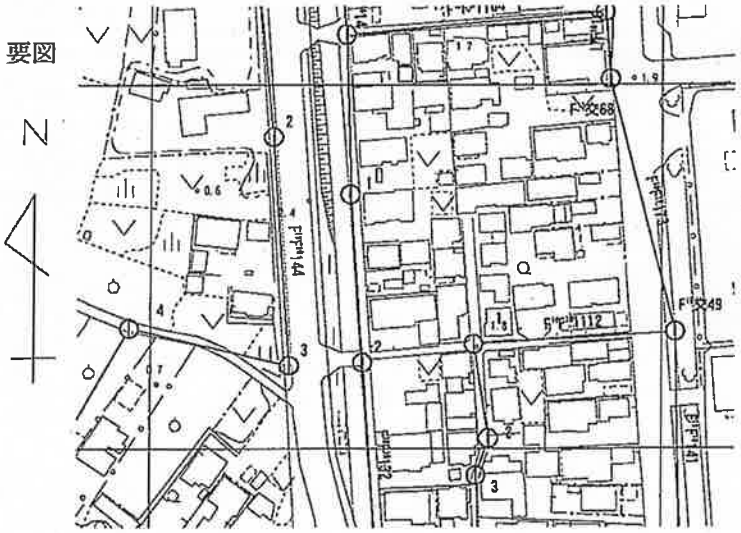

凡　例			
①	基本多角点		
路　線			色
基本多角点	破密細	——	黒

地籍図根多角点選点手簿

50:F[10] 12-4	
精度区分	甲1

要図

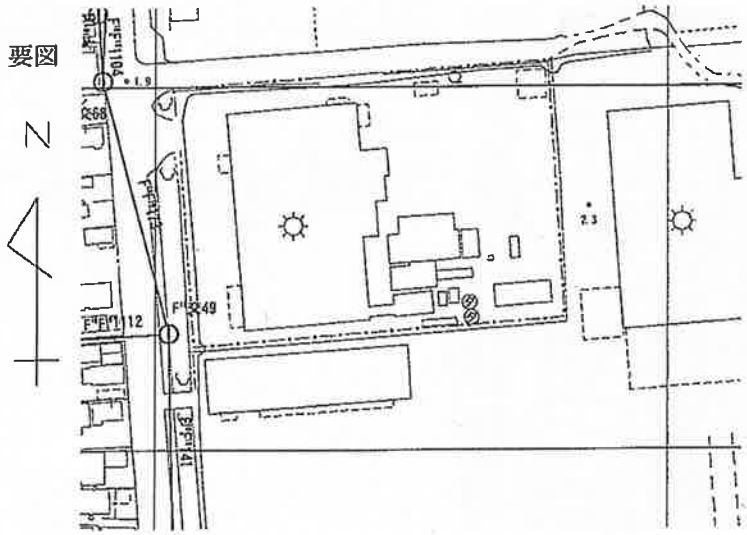

凡　例			
⊙	基本多角点		
路　線			色
基本多角点	磁密網	―	黒

地籍図根多角点選点手簿

28:F[10] 13-I	
精度区分	甲1

凡　例	

要図

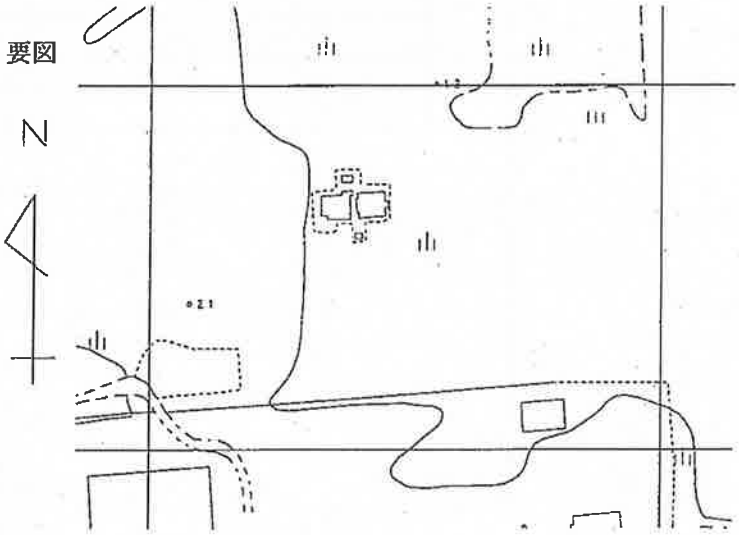

地籍図根多角点選点手簿

36:F[10] 13-2	
精度区分	甲１

凡　例	

要図

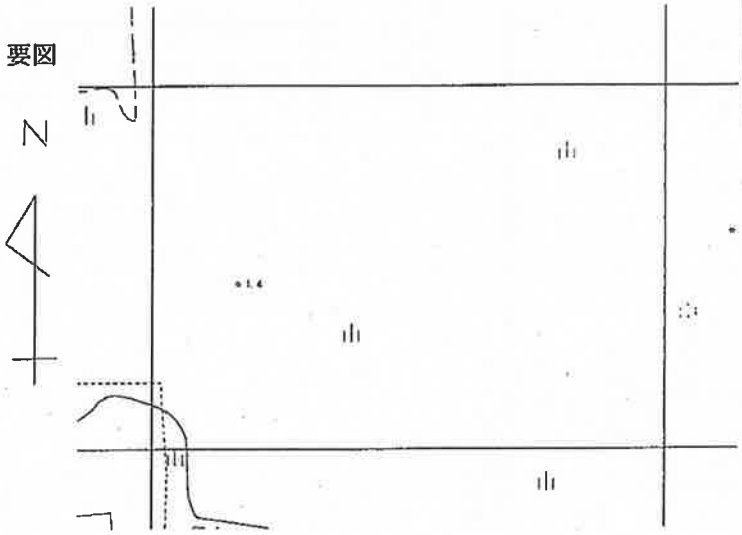

地籍図根多角点選点手簿

51:F[10] 13-3	
精度区分	甲1

凡　例	

要図

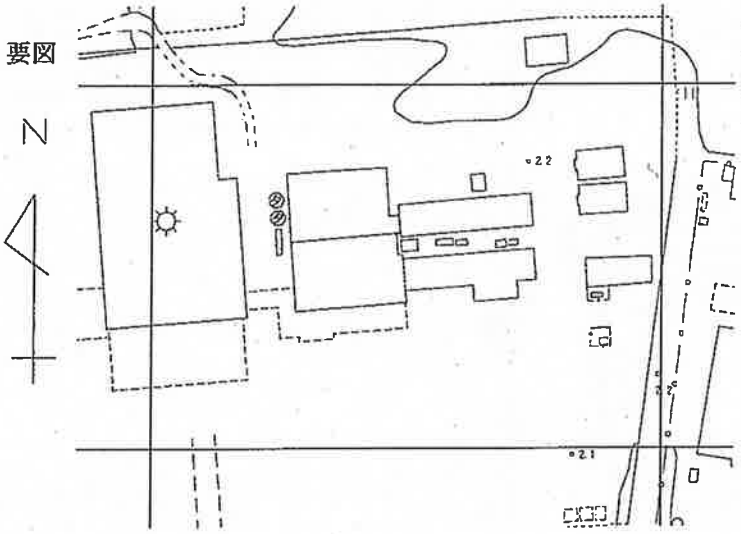

地籍図根多角点選点手簿

52:F[10] 13-4	
精度区分	甲１

凡　例	

要図

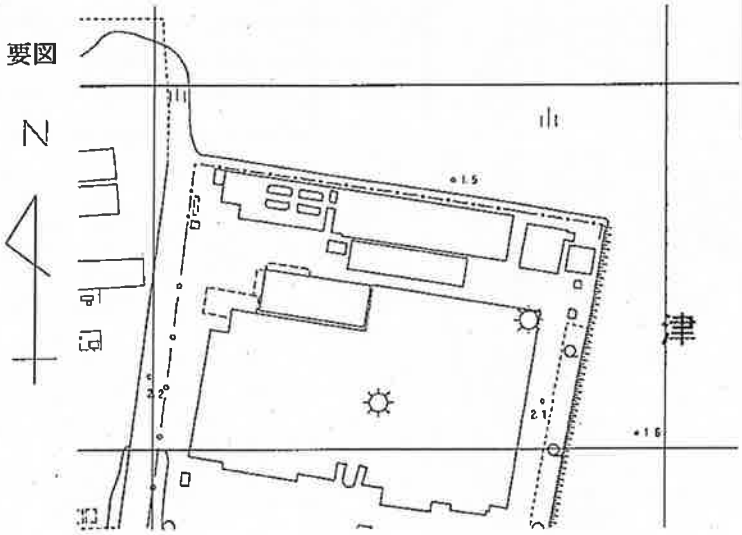

地籍図根多角点選点手簿

45:F[10] 14-1	
精度区分	甲1

要図

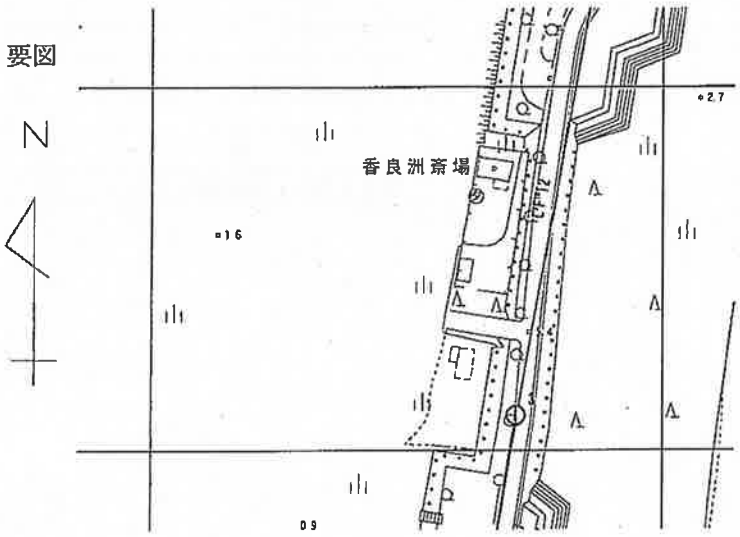

凡　例			
①	基本多角点		
路　線			色
基本多角点	厳密網	――	黒

地籍図根多角点選点手簿

46:F[10] 14-2	
精度区分	甲1

要図

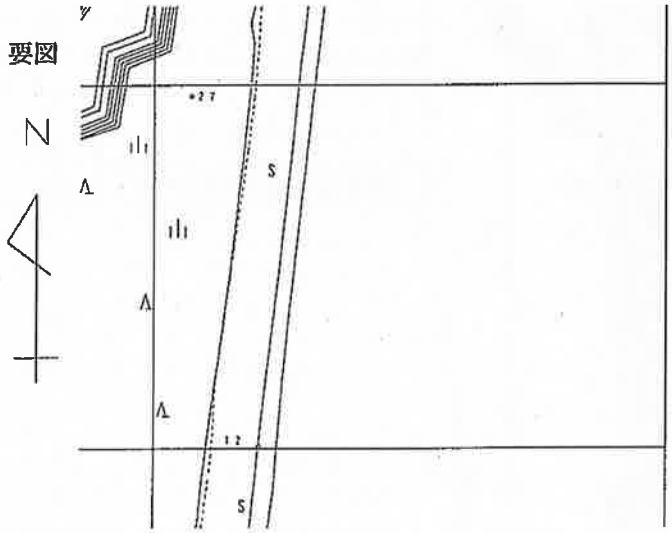

凡　例			
路　線			色
基本多角点	磁密網	──	黒

地籍図根多角点選点手簿

53:F[10] 14-3	
精度区分	甲1

要図

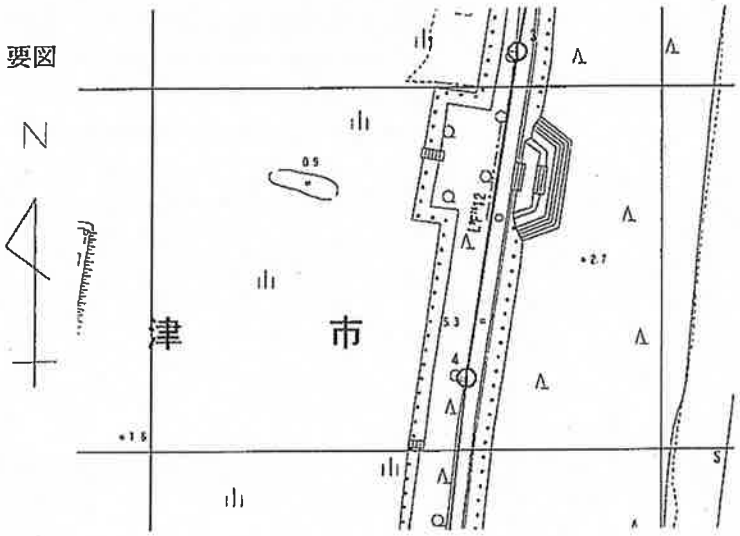

凡　例	
⊙	基本多角点

路線			色
基本多角点	磁密網	——	黒

地籍図根多角点選点手簿

54:F[10] 14-4	
精度区分	甲1

要図

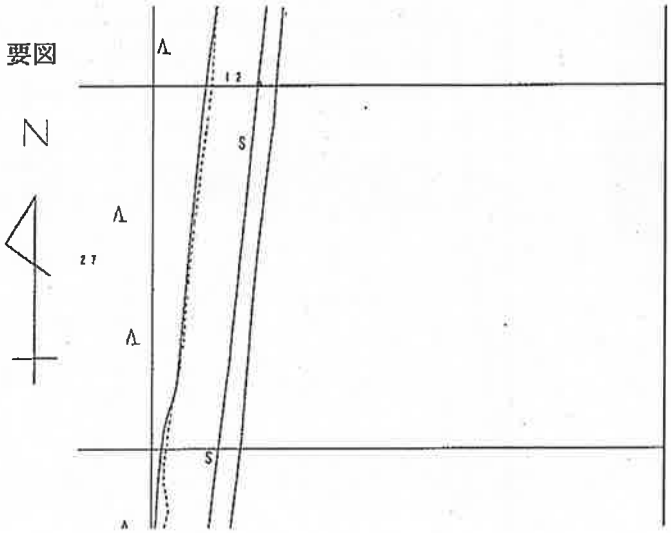

凡　例	

地籍図根多角点選点手簿

55:F[10] 21-1	
精度区分	甲1

凡　例			
①	基本多角点		
路　線			色
基本多角点	磁密網	──	黒

要図

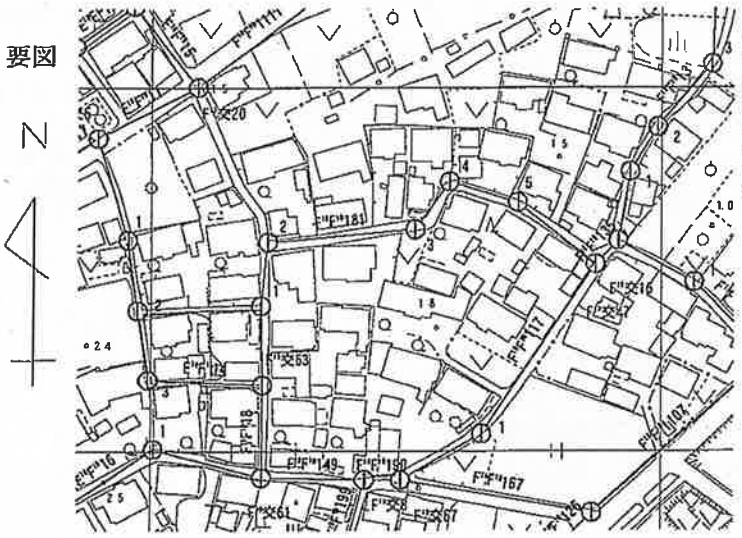

地籍図根多角点選点手簿

56:F[10] 21-2	
精度区分	甲１

要図

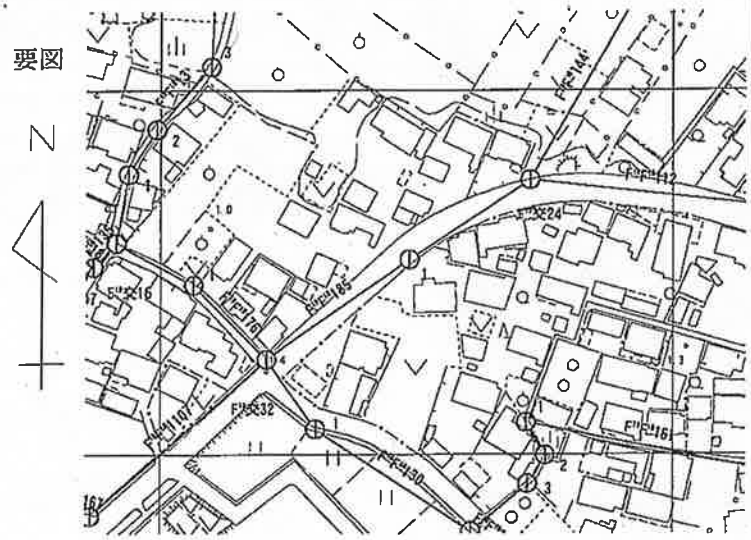

凡　　例			
①	基本多角点		
路　　線			色
基本多角点	厳密網	——	黒

地籍図根多角点選点手簿

63:F[10] 21-3	
精度区分	甲1

要図

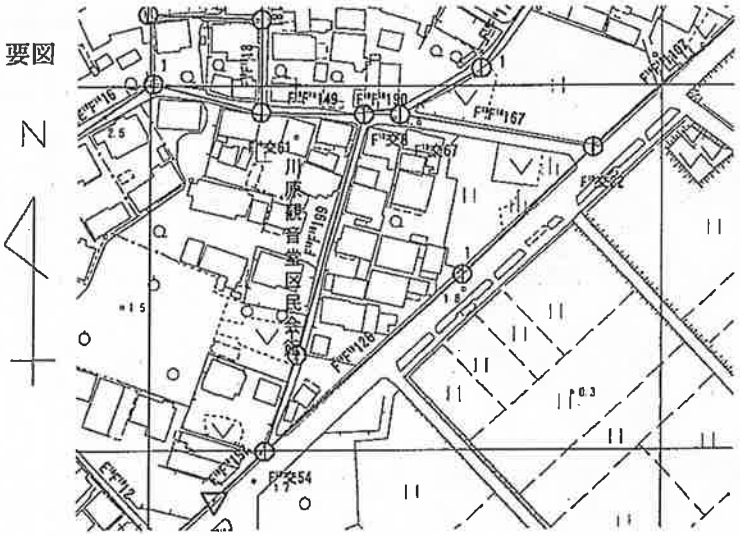

凡　例			
▽	基本三角点		
⊙	基本多角点		
路　線			色
基本多角点	磁密網	―	黒

地籍図根多角点選点手簿

64:F[10] 21-4	
精度区分	甲1

凡　例			
⊙	基本多角点		
路　線			色
基本多角点	磁密網	——	黒

要図

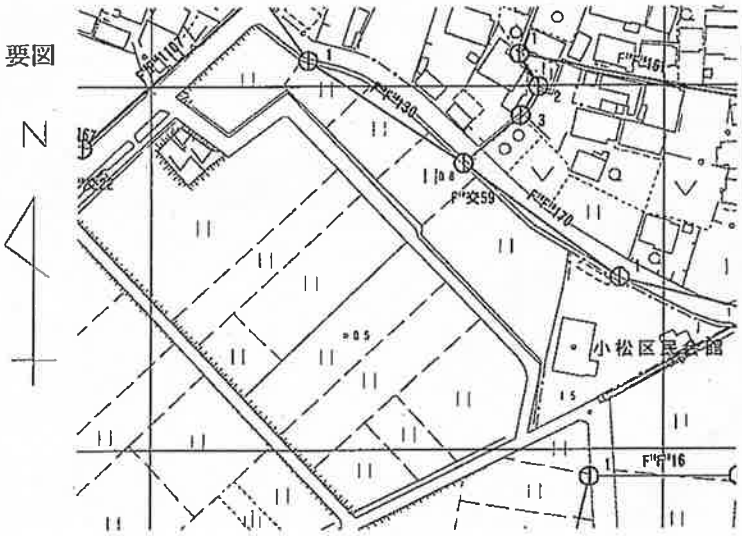

地籍図根多角点選点手簿

57:F" 22-1	
精度区分	甲１

要図

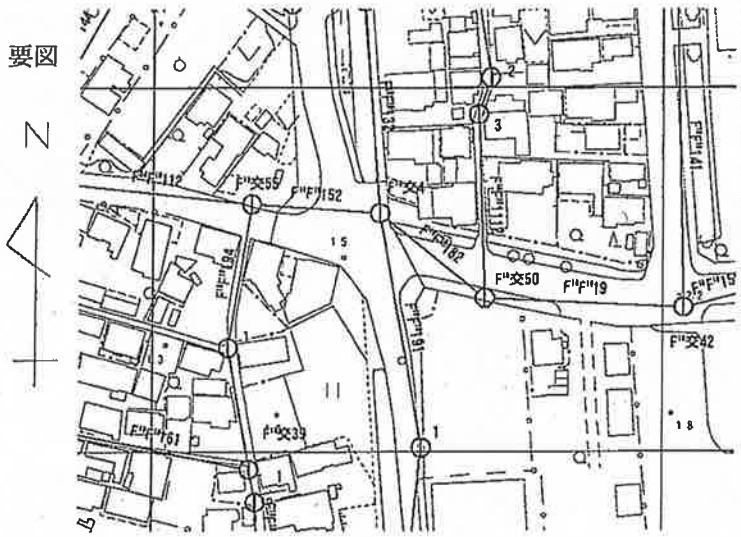

凡　例			
⊙	基本多角点		
路　線			色
基本多角点	破密縄	──	黒

地籍図根多角点選点手簿

58:F[10] 22-2	
精度区分	甲１

凡　例	
▽	基本三角点
◎	基本多角点

路　線			色
基本多角点	磁密網	――	黒

要図

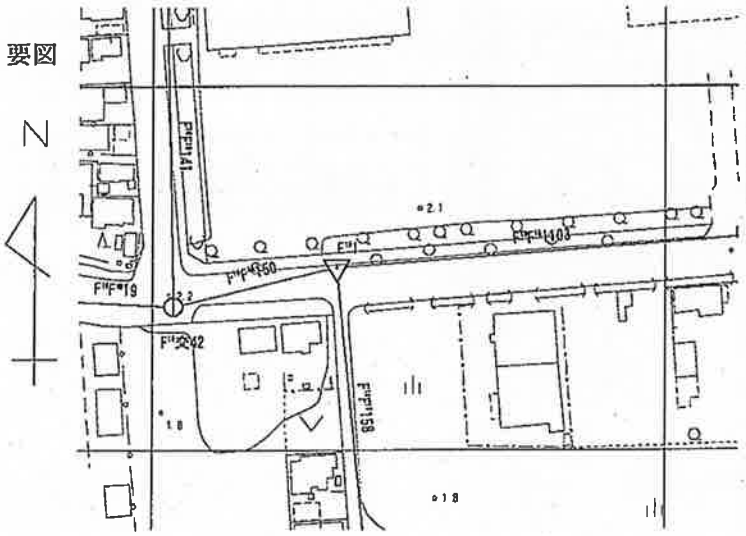

地籍図根多角点選点手簿

65:F10 22-3	
精度区分	甲1

要図

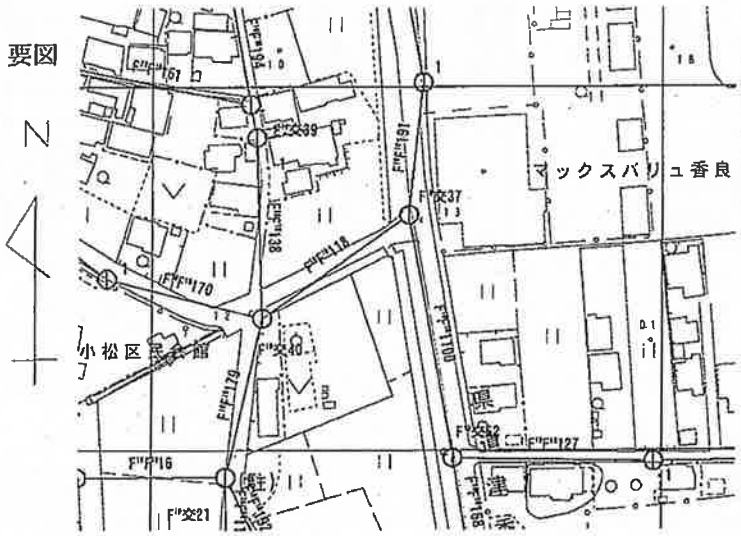

凡　例			
①	基本多角点		
路　線			色
基本多角点	破密網	―	黒

地籍図根多角点選点手簿

66:F[10] 22-4	
精度区分	甲１

要図

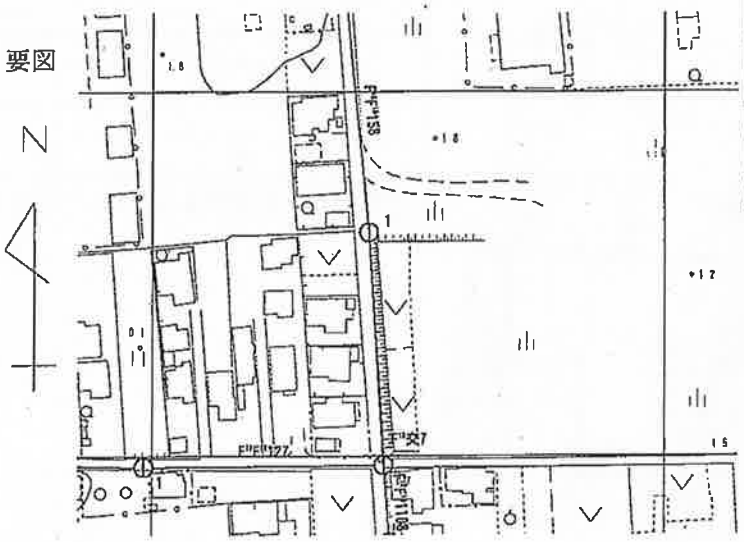

凡　例	
①	基本多角点

路　線			色
基本多角点	厳密網	――	黒

地籍図根多角点選点手簿

59:F[9] 23-1	
精度区分	甲1

要図

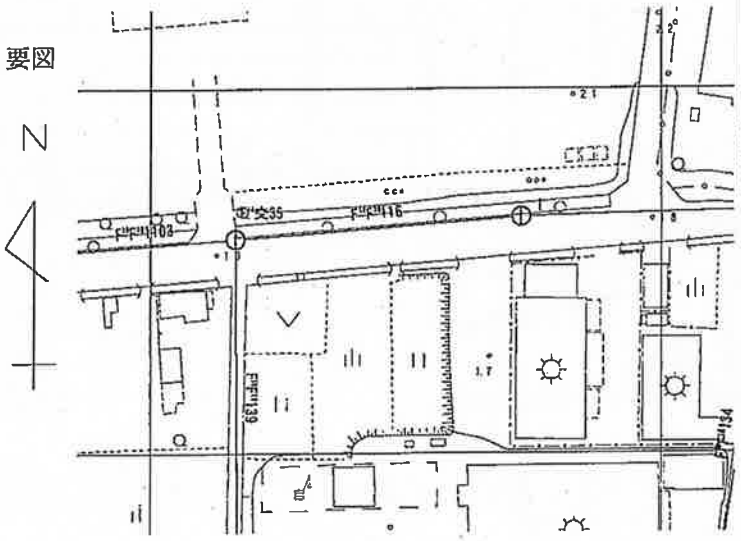

凡　例			
⊕	基本多角点		
路　線			色
基本多角点	磁密網	──	黒

地籍図根多角点選点手簿

60:F[10] 23-2	
精度区分	甲1

要図

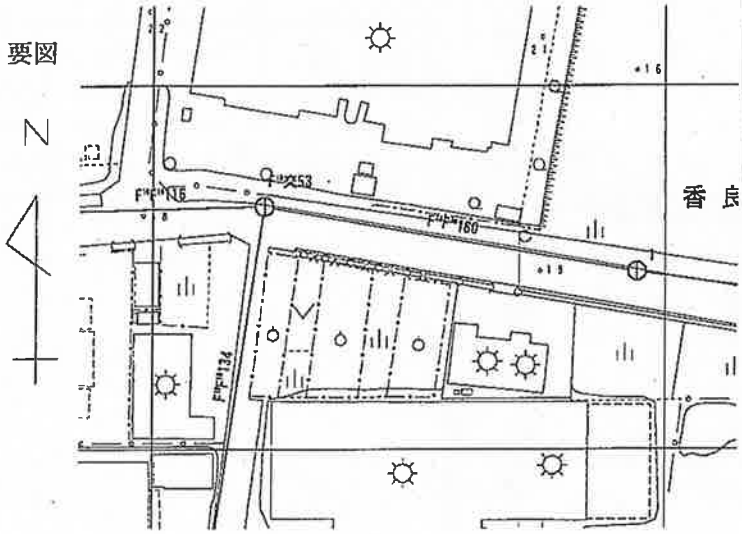

凡　例	
①	基本多角点

路　線			色
基本多角点	磁密網	——	黒

地籍図根多角点選点手簿

67:F[10] 23-3	
精度区分	甲1.

要図

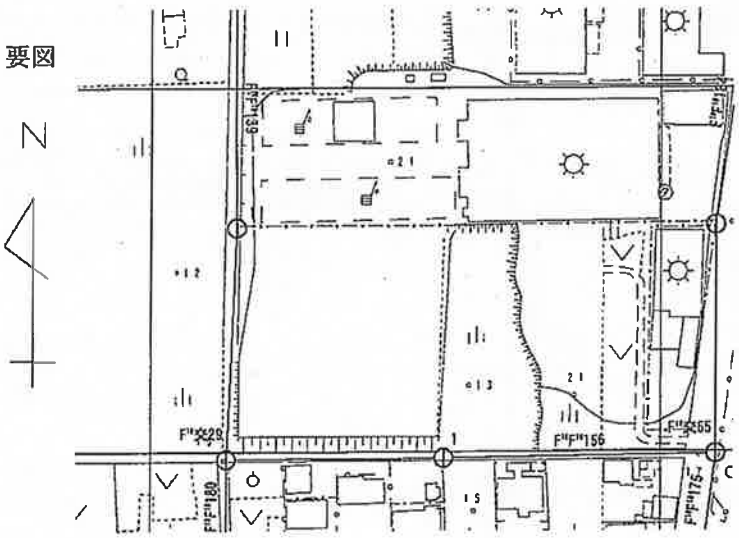

凡　例			
⊕	基本多角点		
路　線			色
基本多角点	敷密網	——	黒

地籍図根多角点選点手簿

68:F[ID] 23-4	
精度区分	甲1

要図

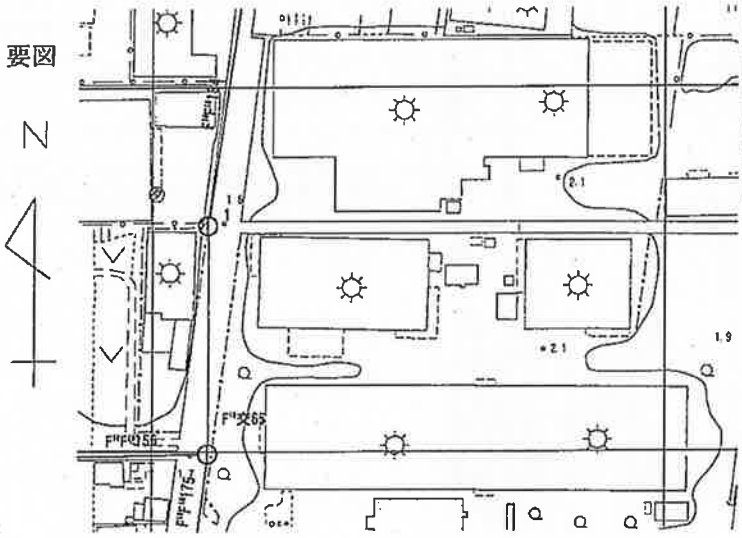

凡　例			
①	基本多角点		
路　線			色
基本多角点	磁密網	―	黒

地籍図根多角点選点手簿

61:F[10] 24-1	
精度区分	甲1

要図

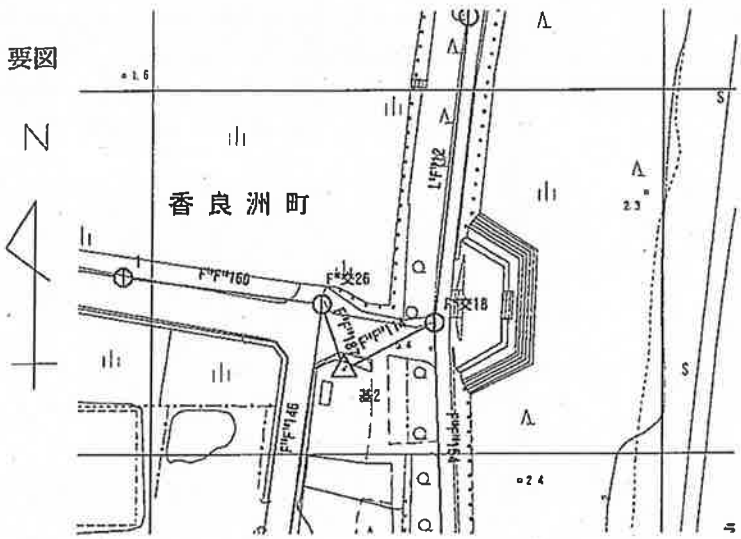

凡　例	
△	基本三角点
⊙	基本多角点

路　線			色
基本多角点	厳密網	——	黒

地籍図根多角点選点手簿

62:F[10] 24-2	
精度区分	甲1

要図

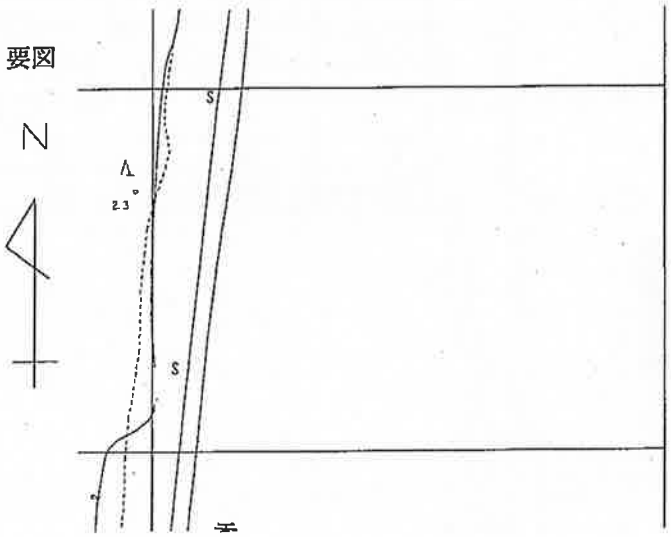

凡　例	

地籍図根多角点選点手簿

69:F[10] 24-3	
精度区分	甲1

要図

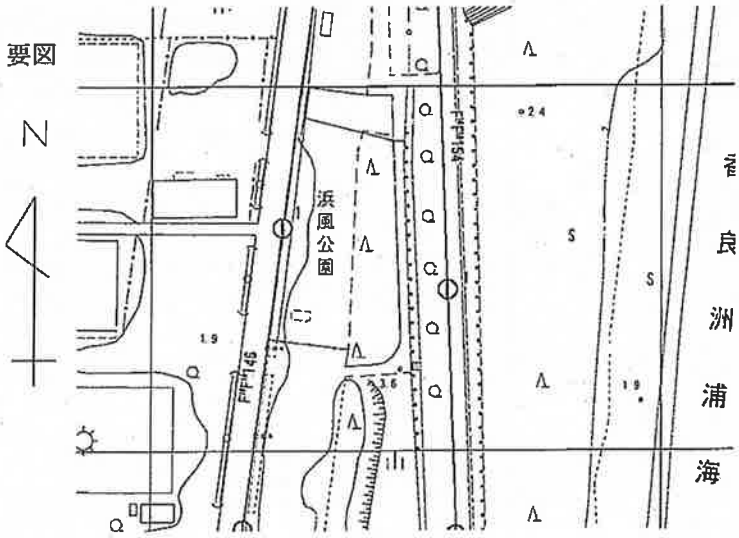

凡　例			
⊙	基本多角点		
路　線			色
基本多角点	厳密網	——	黒

地籍図根多角点選点手簿

70:F[10] 24-4	
精度区分	甲1

要図

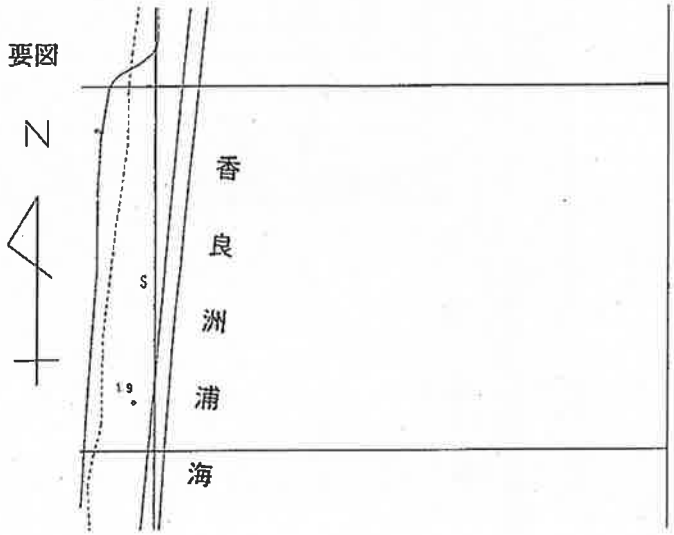

凡　例	

地籍図根多角点選点手簿

71:F[10] 31-1	
精度区分	甲1

要図

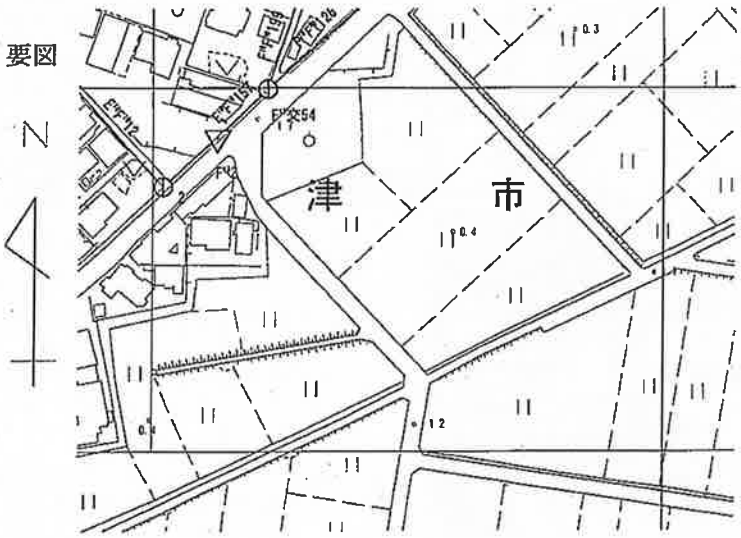

凡　例	
▽	基本三角点
⊕	基本多角点

路線			色
基本多角点	磁密網	——	黒

地籍図根多角点選点手簿

72:F[10] 31-2	
精度区分	甲1

要図



凡　例			
①	基本多角点		
路　線			色
基本多角点	磁密網	——	黒

地籍図根多角点選点手簿

80:F10 31-4	
精度区分	甲1

要図

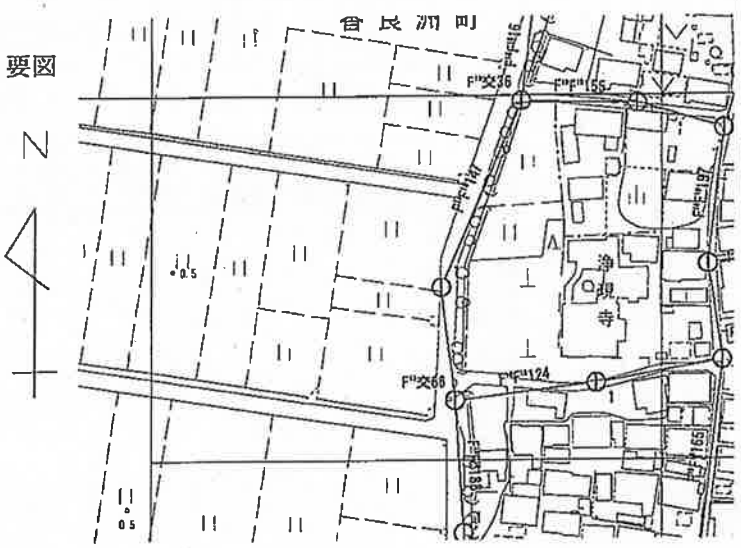

凡　例			
⊙	基本多角点		
路　線			色
基本多角点	縦密網	──	黒

地籍図根多角点選点手簿

73:F[10] 32-1	
精度区分	甲1

要図

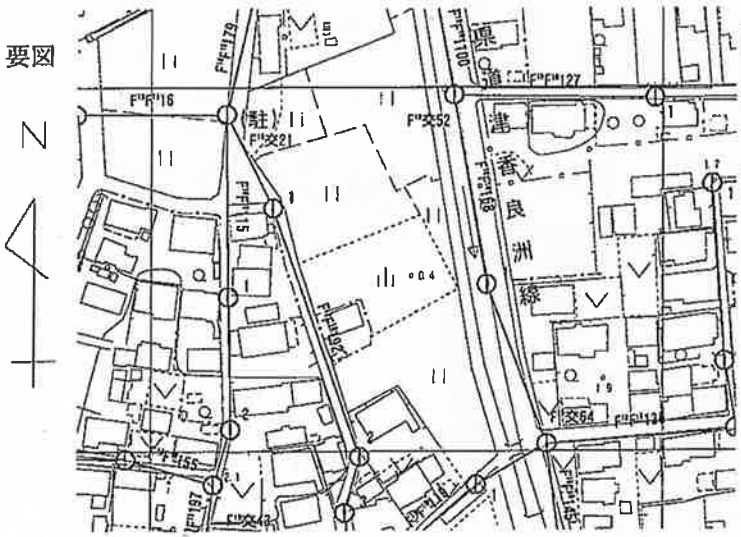

凡　例			
①	基本多角点		
路　線			色
基本多角点	磁密網	──	黒

地籍図根多角点選点手簿

74:F[10] 32-2	
精度区分	甲1

要図

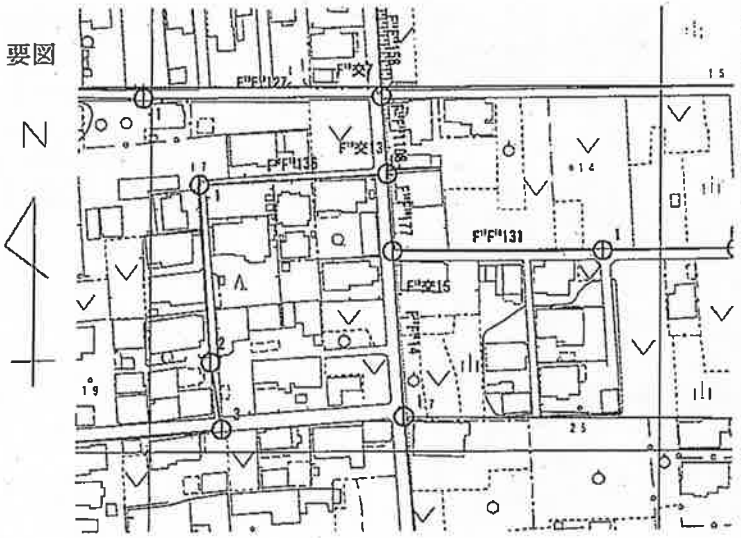

凡　例	
ⓘ	基本多角点

路　線			色
基本多角点	厳密網	──	黒

地籍図根多角点選点手簿

81:F[10] 32-3	
精度区分	甲1

凡　例			
①	基本多角点		
路　線			色
基本多角点	磁密線	——	黒

要図

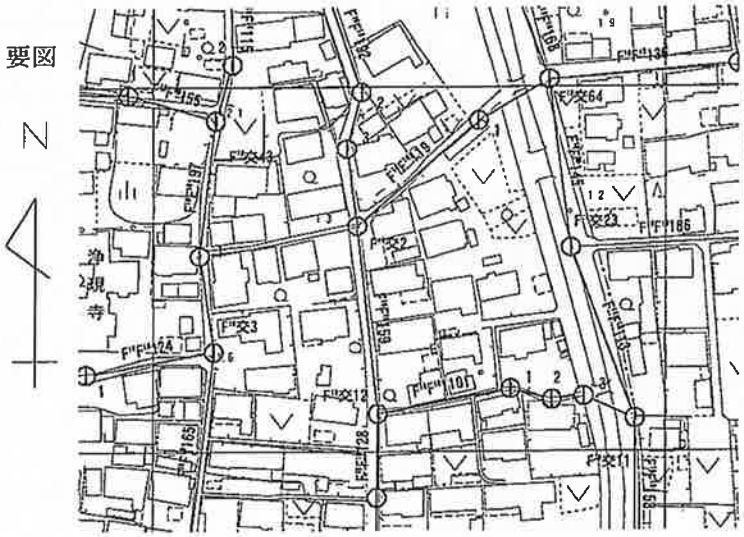

地籍図根多角点選点手簿

82:F[10] 32-4	
精度区分	甲1

要図

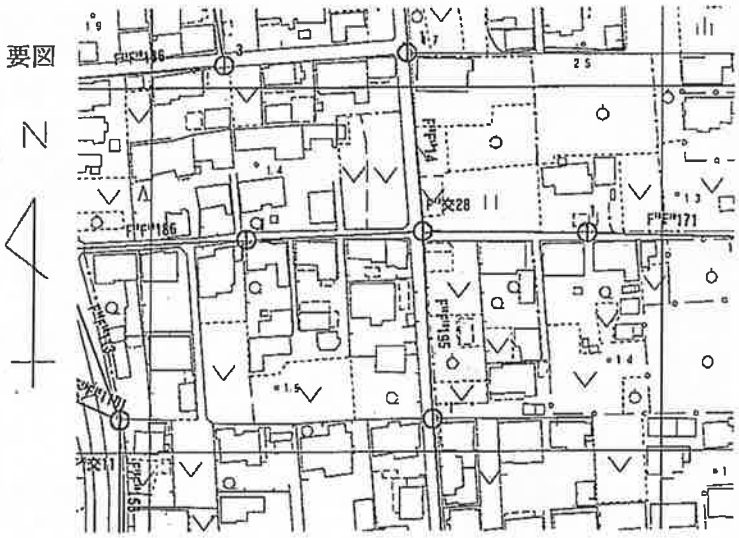

凡　例			
⊙	基本多角点		
路　線			色
基本多角点	磁密網	──	黒

地籍図根多角点選点手簿

75:F10 33-1	
精度区分	甲1

要図

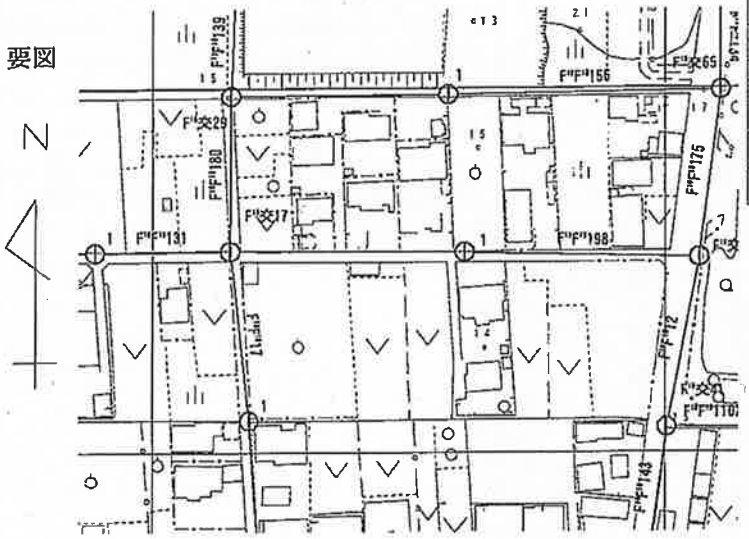

凡　例	
⊕	基本多角点

路　線			色
基本多角点	磁密網	―	黒

地籍図根多角点選点手簿

76:F[ID] 33-2	
精度区分	甲1

要図

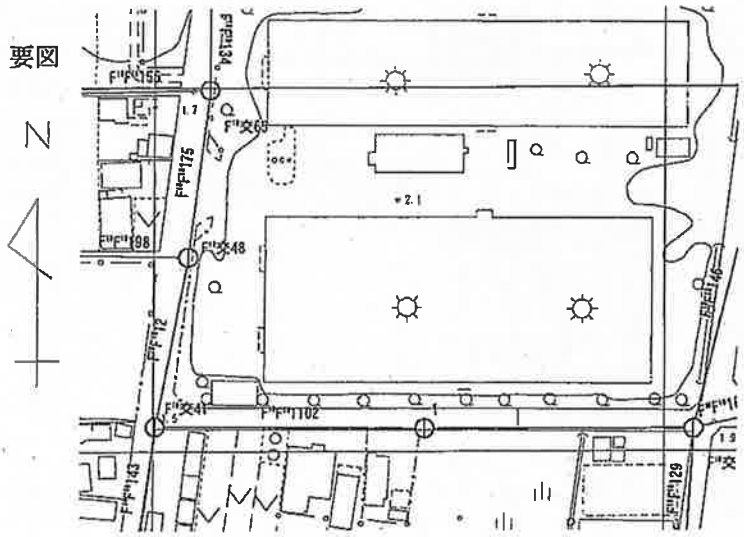

凡　例			
①	基本多角点		
路　線			色
基本多角点	厳密網	──	黒

地籍図根多角点選点手簿

83:F[10] 33-3	
精度区分	甲１

要図

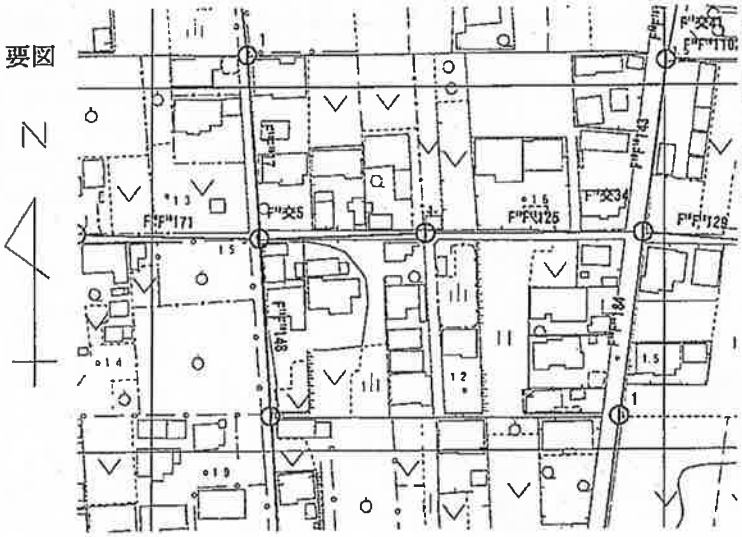

凡　例			
①	基本多角点		
路　線			色
基本多角点	磁密細	──	黒

地籍図根多角点選点手簿

84:F[10] 33-4	
精度区分	甲1

要図

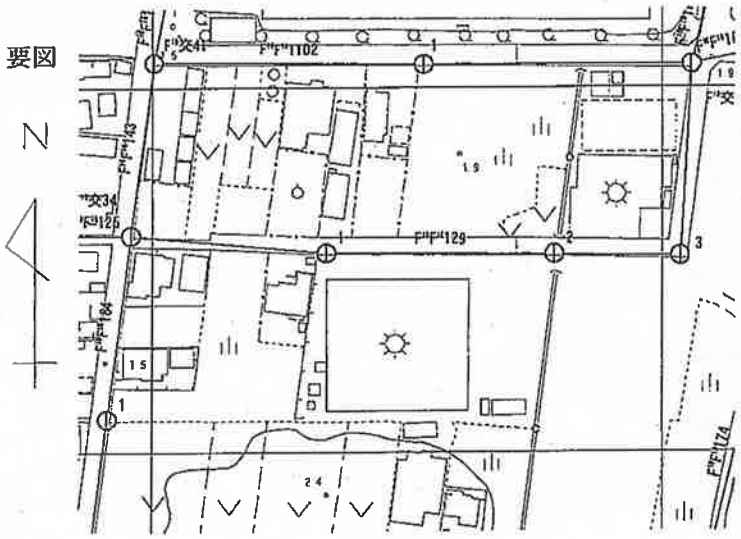

凡　例			
①	基本多角点		
路　線			色
基本多角点	敷密網	―	黒

地籍図根多角点選点手簿

77:F[10] 34-1	
精度区分	甲1

要図

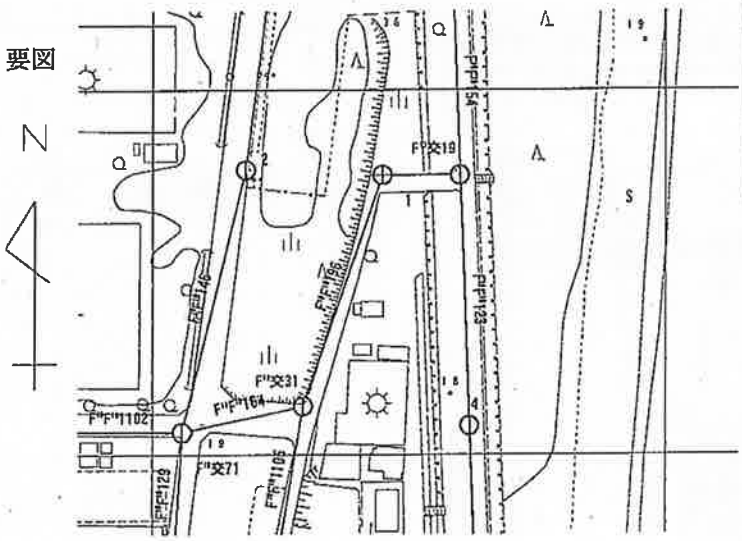

凡　例			
①	基本多角点		
路　線			色
基本多角点	磁密網	―	黒

地籍図根多角点選点手簿

78:F[19] 34-2	
精度区分	甲1

要図

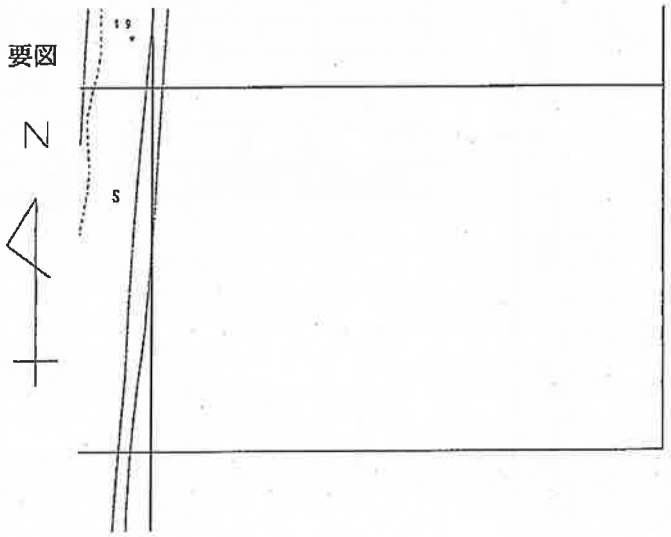

凡　例	

地籍図根多角点選点手簿

85:F¹⁰ 34-3	
精度区分	甲1

要図

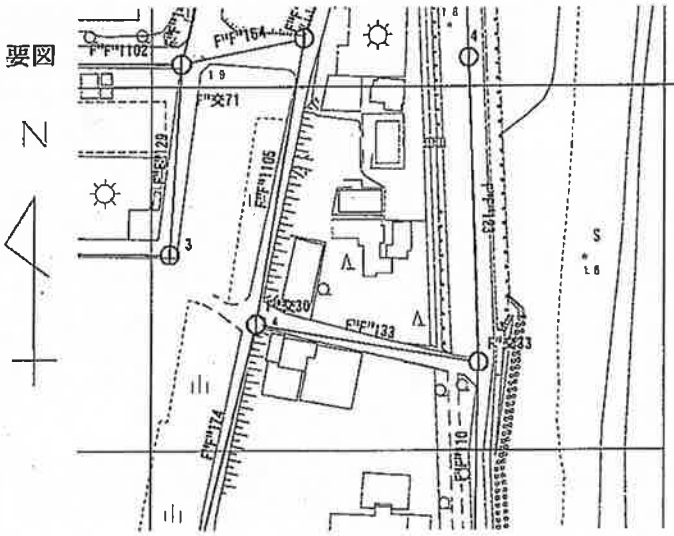

凡　例	
①	基本多角点

路　線			色
基本多角点	破密網	——	黒

地籍図根多角点選点手簿

88:F[10] 41-2	
精度区分	甲1

要図



凡　例	
▽	基本三角点
⊙	基本多角点

路　線			色
基本多角点	磁密網	—	黒

地籍図根多角点選点手簿

96:F[10] 41-4	
精度区分	甲1

要図

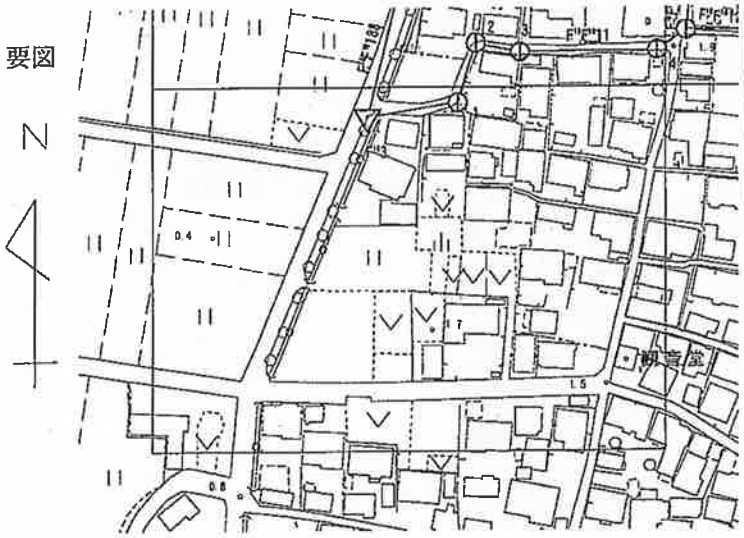

凡　例	
▽	基本三角点
①	基本多角点

路線			色
基本多角点	厳密網	──	黒

地籍図根多角点選点手簿

89:F[10] 42-1	
精度区分	甲1

要図

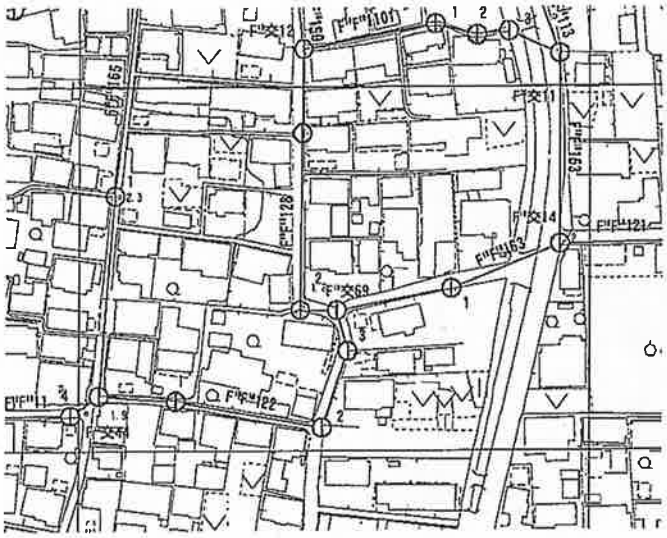

凡　例			
⊙	基本多角点		
路　線			色
基本多角点	磁密網	―	黒

地籍図根多角点選点手簿

90:F[19] 42-2	
精度区分	甲1

要図

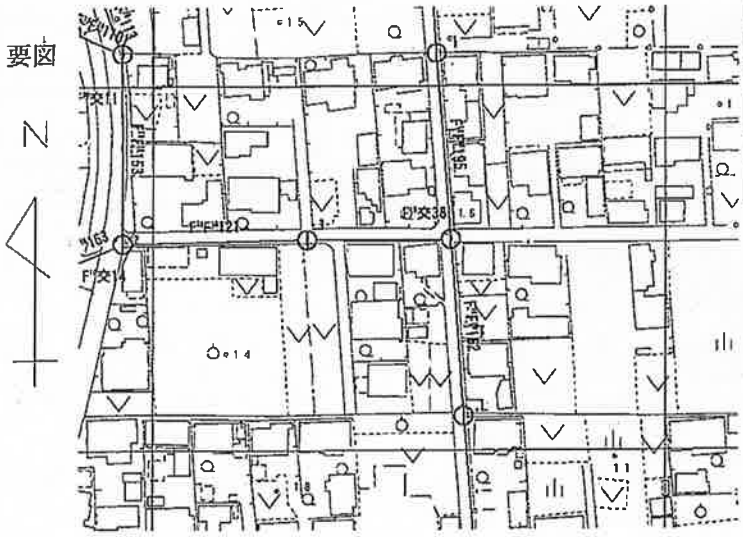

凡　例			
⊙	基本多角点		
路　線			色
基本多角点	破密網	──	黒

地籍図根多角点選点手簿

98:F[10] 42-4	
精度区分	甲1

要図

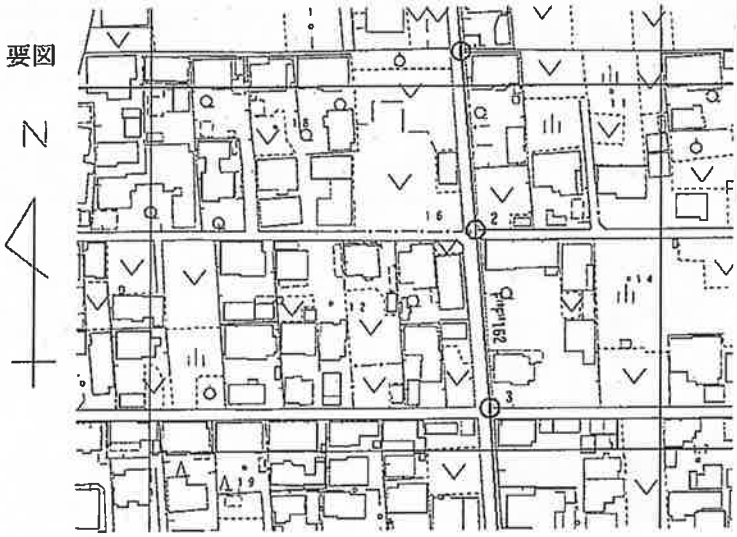

凡　例			
⊕	基本多角点		
路　線			色
基本多角点	磁密細	──	黒

地籍図根多角点選点手簿

91:F[10] 43-1	
精度区分	甲1

要図

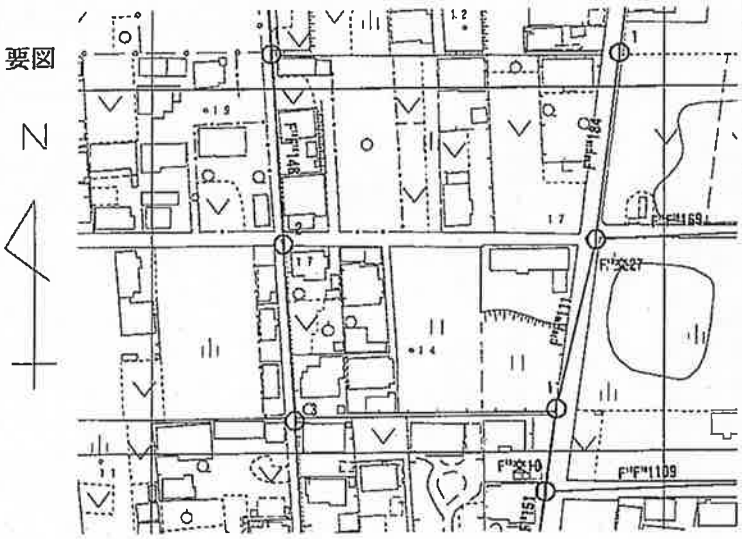

凡　例			
①	基本多角点		
路　線			色
基本多角点	磁密鋼	──	黒

地籍図根多角点選点手簿

92:F[10] 43-2	
精度区分	甲1

要図

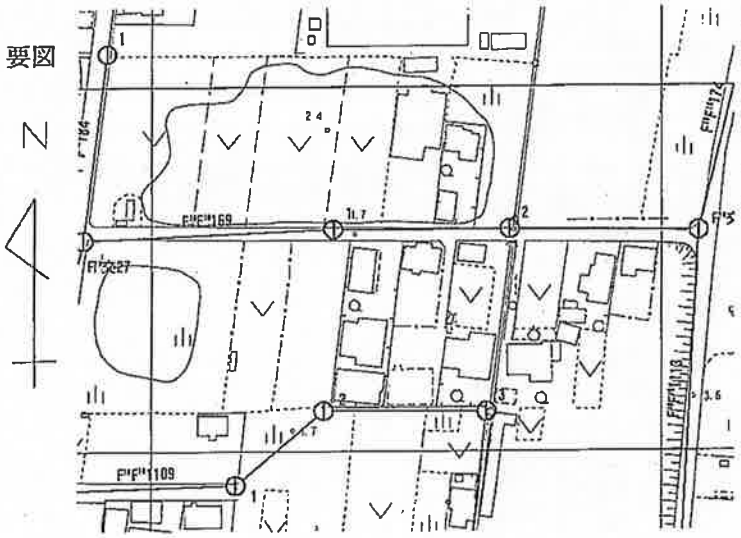

凡　例			
①	基本多角点		
路　線			色
基本多角点	破密網	―	黒

地籍図根多角点選点手簿

99:F[10] 43-3	
精度区分	甲1

要図

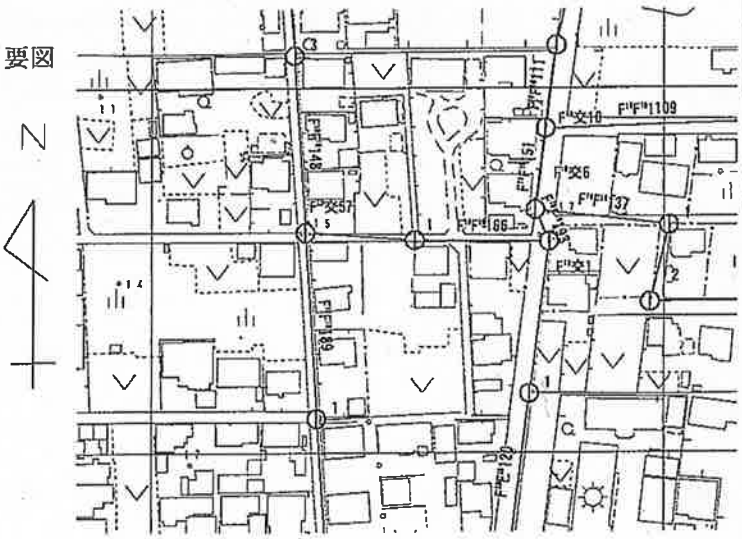

凡　例			
①	基本多角点		
路　線			色
基本多角点	磁密網	——	黒

地籍図根多角点選点手簿

100:F[10] 43-4	
精度区分	甲1

要図

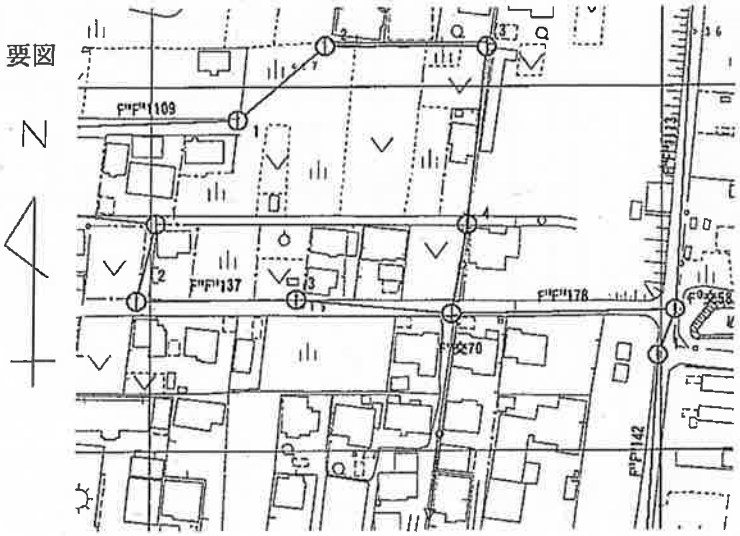

凡　例			
⊕	基本多角点		
路　線			色
基本多角点	磁密網	―	黒

地籍図根多角点選点手簿

93:F[10] 44-1	
精度区分	甲１

要図

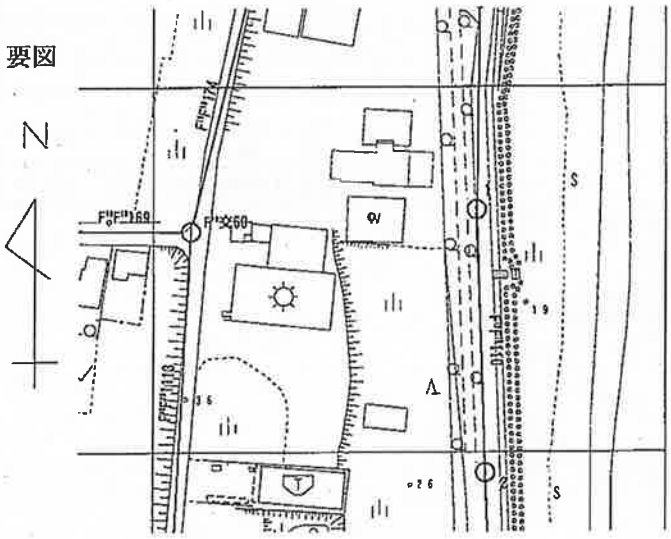

凡　例			
⊕	基本多角点		
路　線			色
基本多角点	磁密網	―	黒

地籍図根多角点選点手簿

101:F[10] 44-3	
精度区分	甲1

要図

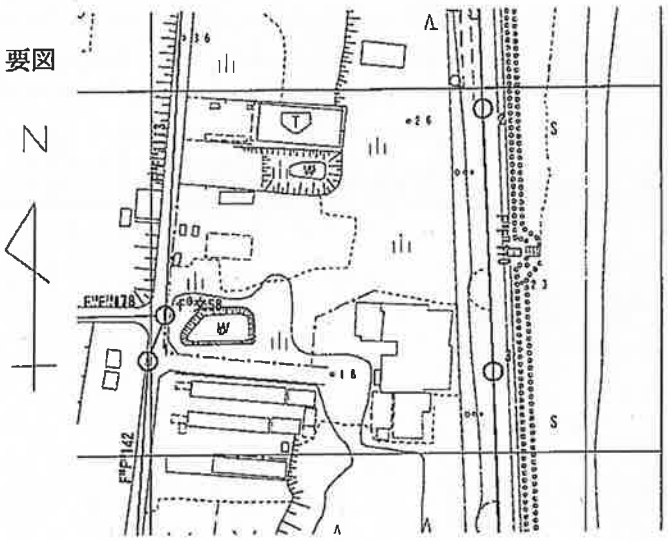

凡　例			
①	基本多角点		
路　線			色
基本多角点	磁密細	―	黒

地籍図根多角点選点手簿

106:F[10] 52-2	
精度区分	甲1

要図

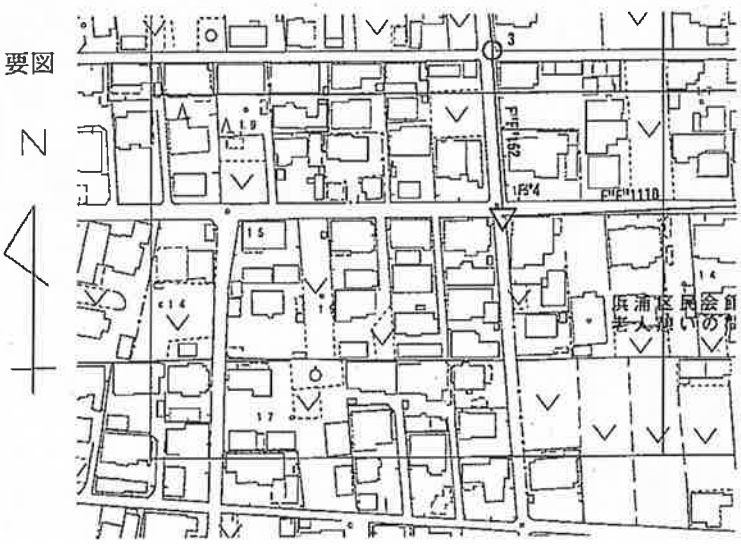

凡　例	
▽	基本三角点
⊙	基本多角点

路　線			色
基本多角点	磁密網	──	黒

地籍図根多角点選点手簿

107:F" 53-1	
精度区分	甲1

要図

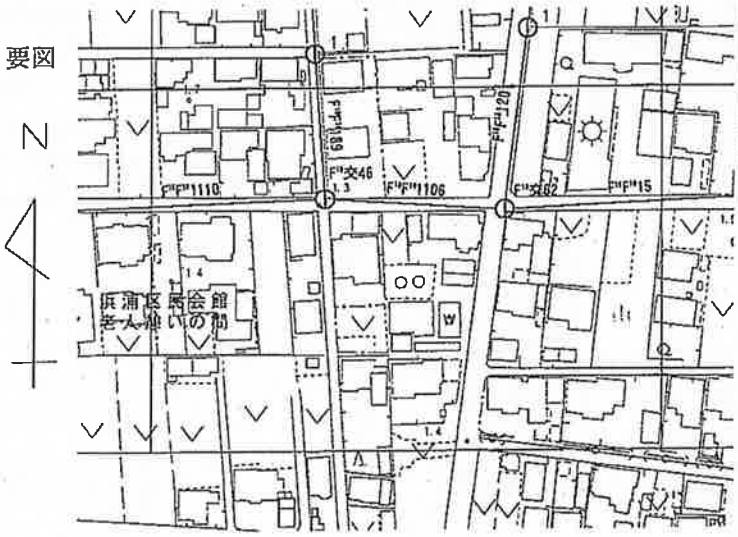

凡　例	
①	基本多角点

路　線			色
基本多角点	破密線	——	黒

地籍図根多角点選点手簿

108:F⁰ 53-2	
精度区分	甲1

要図

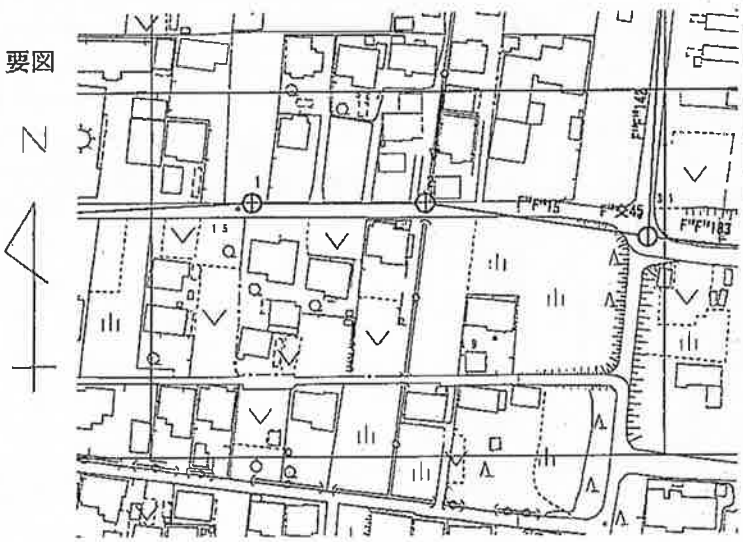

凡　例			
①	基本多角点		
路　線			色
基本多角点	磁密網	―	黒

地籍図根多角点選点手簿

109:F[illegible] 54-1	
精度区分	甲１

要図

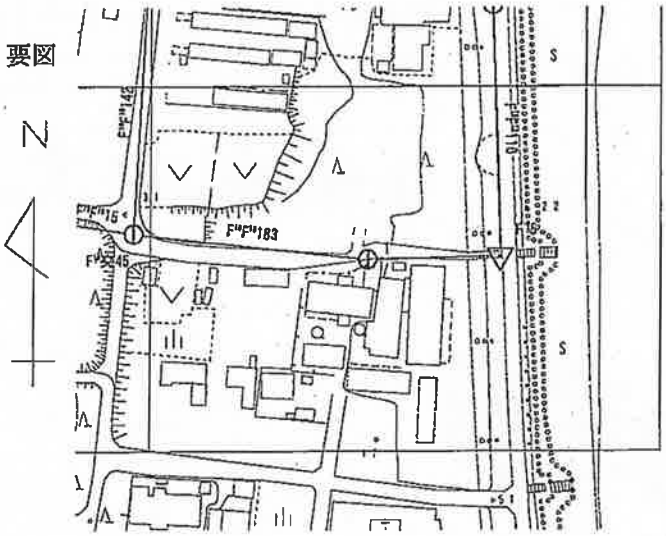

凡　例	
▽	基本三角点
⊙	基本多角点

路　線			色
基本多角点	厳密網	──	黒

地籍図根多角点選点手簿

6:L' 33-4	
精度区分	甲1

凡　例			
路　線			色
基本多角点	磁密網	——	黒

要図

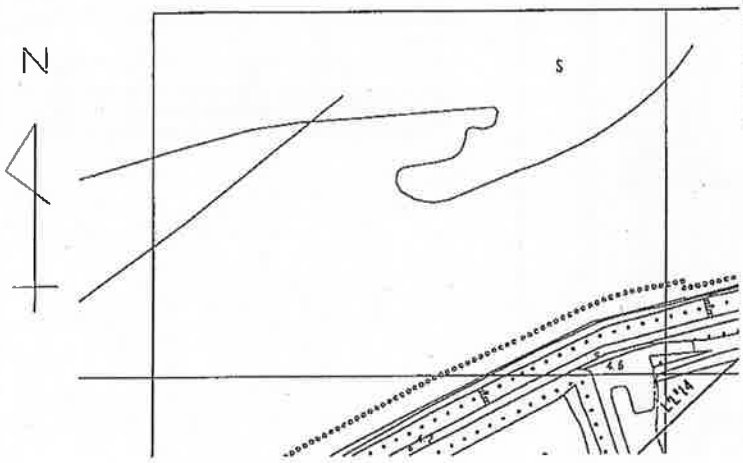

地籍図根多角点選点手簿

7:L'34-3	
精度区分	甲1

凡　例	
△	基本三角点

路　線			色
基本多角点	競審網	―	黒

要図

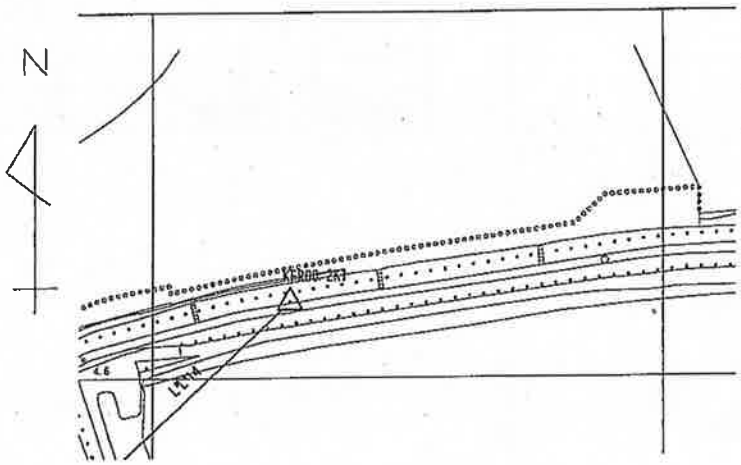

地籍図根多角点選点手簿

8:L⁹ 34-4	
精度区分	甲1

凡　例			
△	基本三角点		
路　線			色
基本多角点	磁密網	——	黒

要図

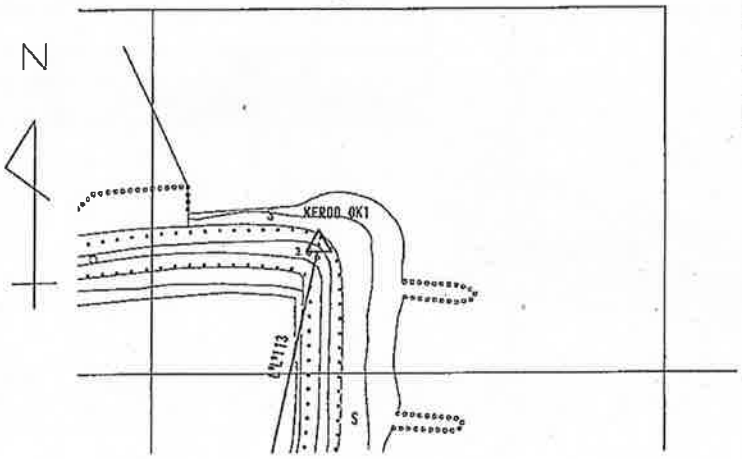

地籍図根多角点選点手簿

21:L⁹ 42-3	
精度区分	甲1

要図

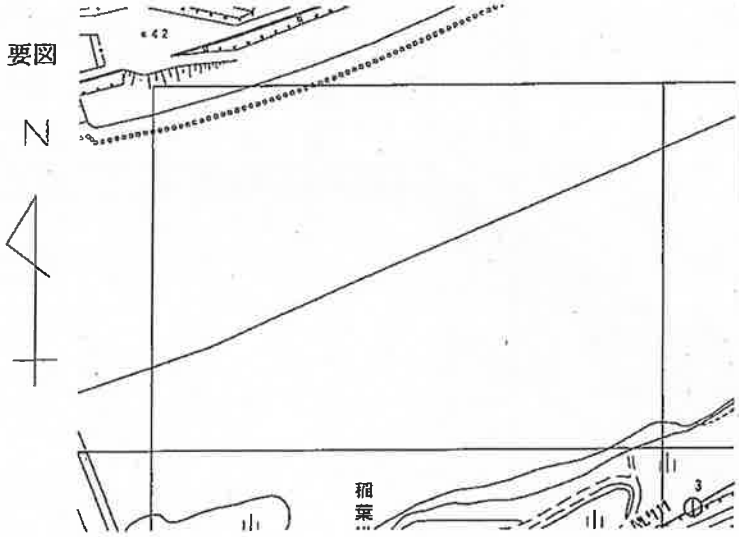

凡　例			
⊕	基本多角点		
路　線			色
基本多角点	敷密網	——	黒

地籍図根多角点選点手簿

22:L⁹ 42-4	
精度区分	甲1

要図

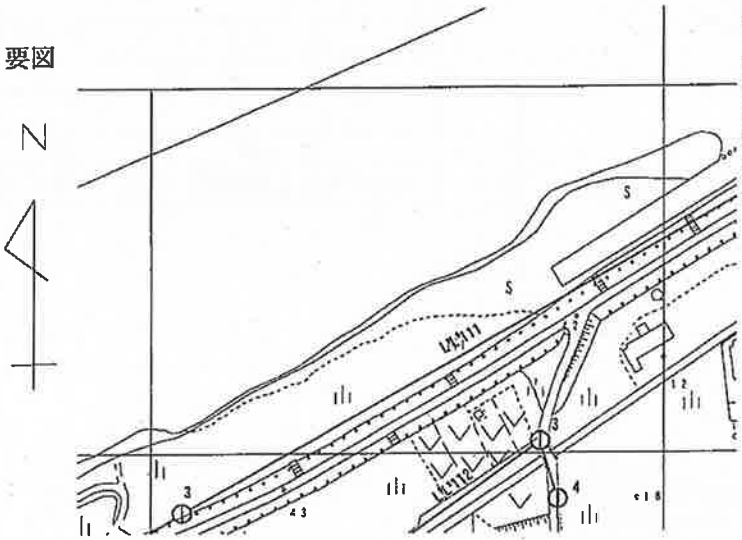

凡　例			
⊕	基本多角点		
路　線			色
基本多角点	磁密網	──	黒

地籍図根多角点選点手簿

14:L⁹ 43-1	
精度区分	甲1

要図

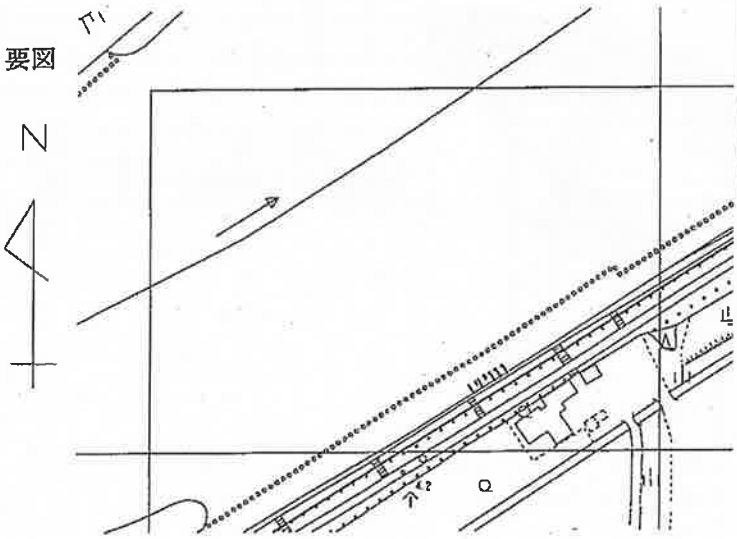

凡　例			
路　線			色
基本多角点	踏密細	——	黒

地籍図根多角点選点手簿

15:L⁹ 43-2	
精度区分	甲１

要図

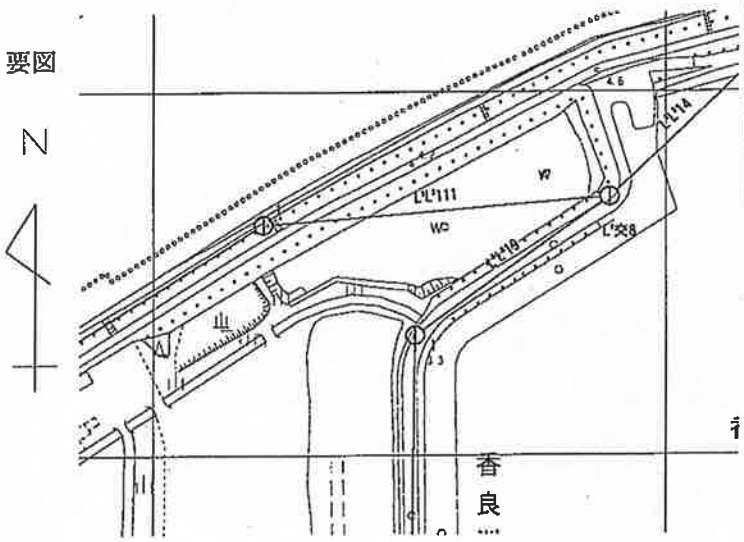

凡　例	
①	基本多角点

路　線			色
基本多角点	破密網	——	黒

地籍図根多角点選点手簿

23:L⁹·43-3	
精度区分	甲1

要図

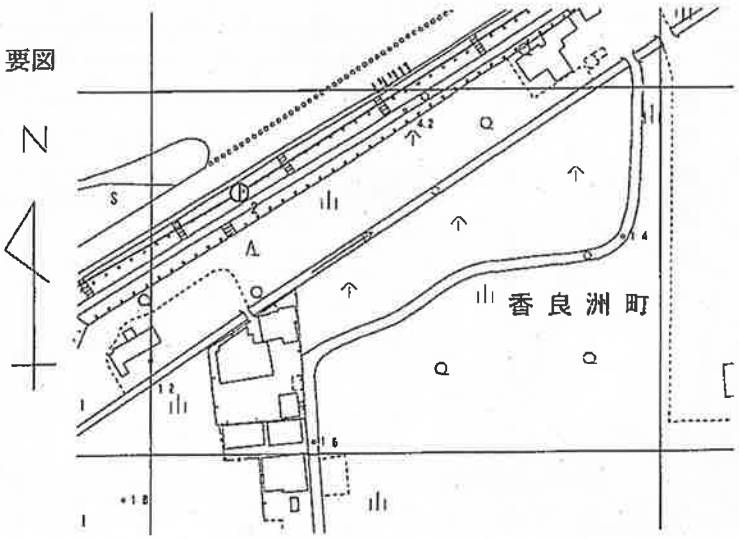

凡　例	
⊕	基本多角点

路　線			色
基本多角点	敷密網	——	黒

地籍図根多角点選点手簿

24:L９43-4	
精度区分	甲１

要図

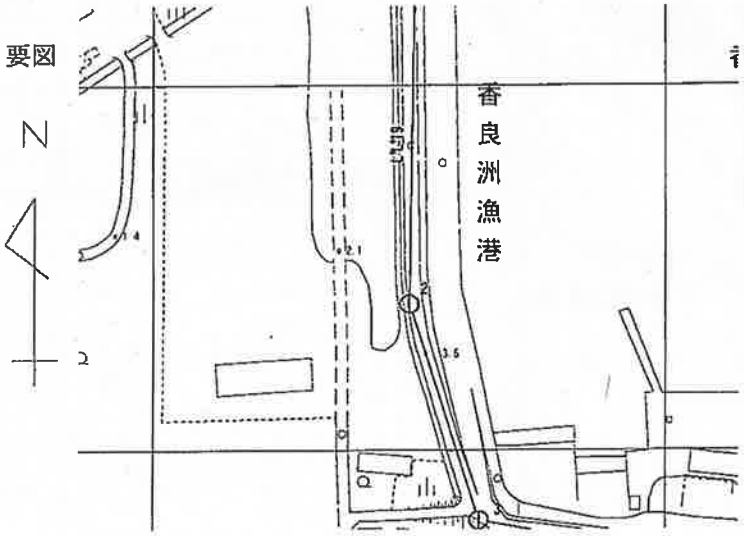

凡　例	
①	基本多角点

路線			色
基本多角点	敷密網	――	黒

地籍図根多角点選点手簿

16:L⁹ 44-1	
精度区分	甲1

要図

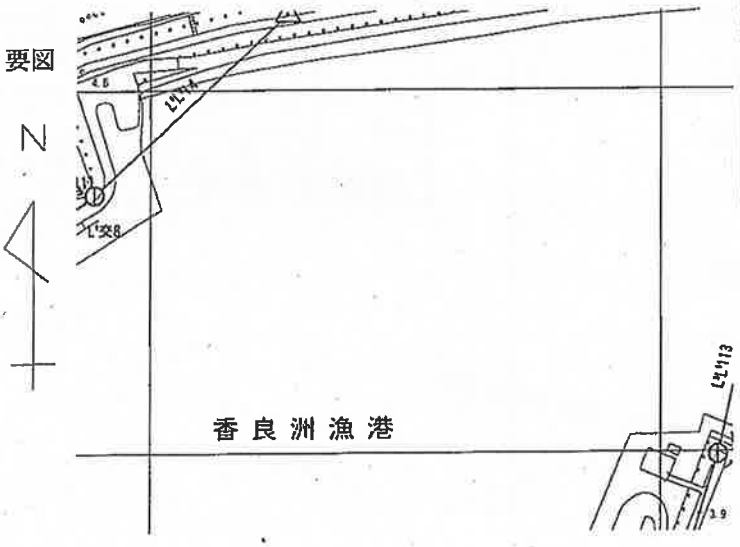

凡　例	
△	基本三角点
⊙	基本多角点

路線			色
基本多角点	破密網	——	黒

地籍図根多角点選点手簿

17:L⁹ 44-2	
精度区分	甲1

要図

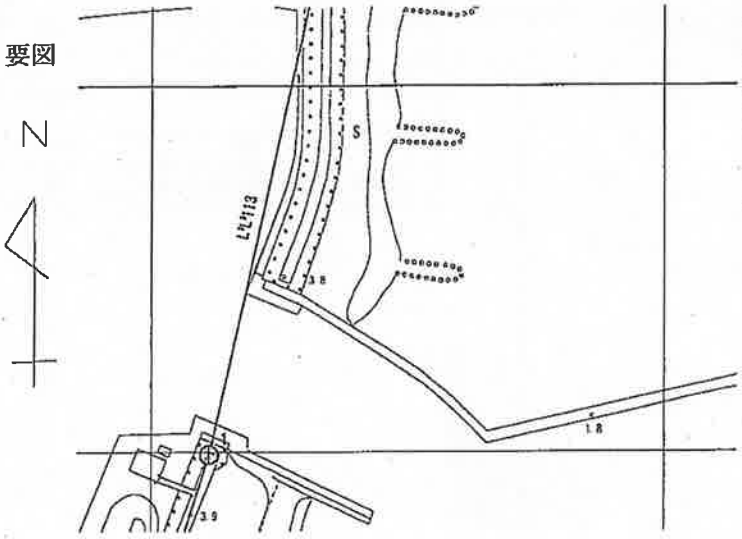

凡　例			
⊕	基本多角点		
路　線			色
基本多角点	磁密網	──	黒

地籍図根多角点選点手簿

25:L 9 44-3	
精度区分	甲1

要図

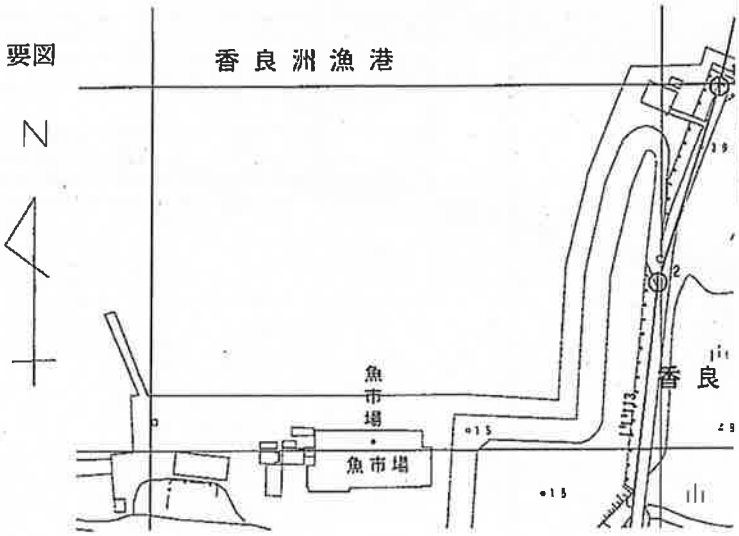

凡　例			
⊕	基本多角点		
路　線			色
基本多角点	破密網	―	黒

地籍図根多角点選点手簿

26:L⁹ 44-4	
精度区分	甲1

要図

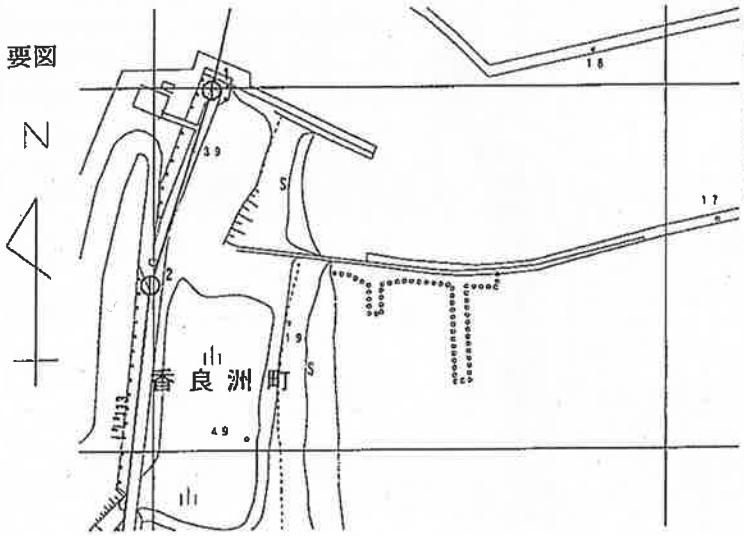

凡　例	
①	基本多角点

路　線			色
基本多角点	磁密網	——	黒

地籍図根多角点選点手簿

18:L' 45-1	
精度区分	甲1

凡　例	

要図

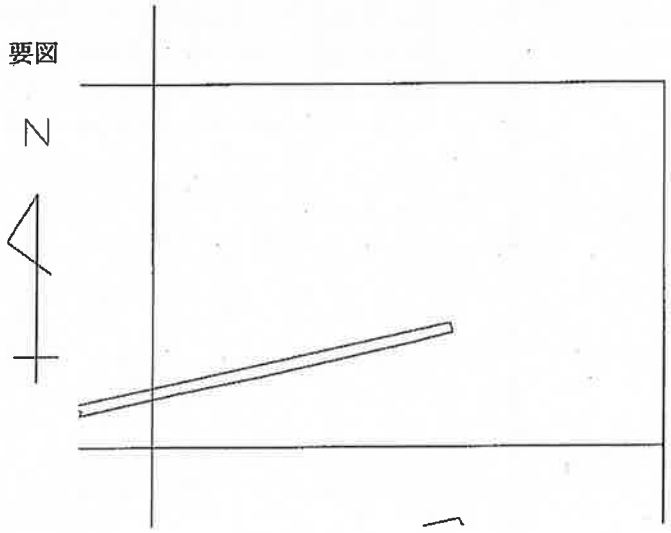

地籍図根多角点選点手簿

27:L' 45-3	
精度区分	甲1

要図

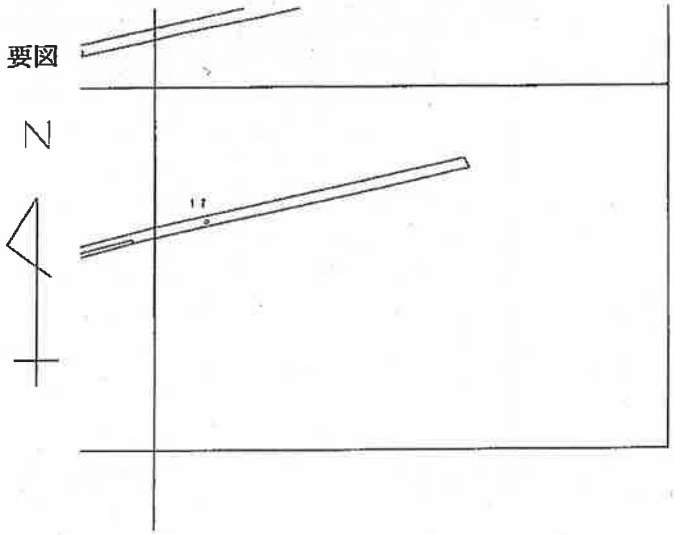

凡　例	

地籍図根多角点選点手簿

29:L' 51-2	
精度区分	甲1

要図

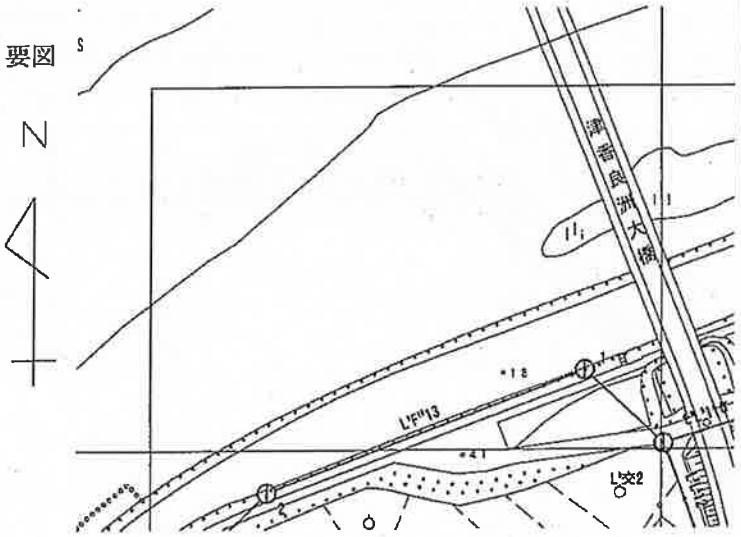

凡　例	
⊕	基本多角点

路　線			色
基本多角点	磁密網	——	黒

地籍図根多角点選点手簿

37:L⁹ 51-3	
精度区分	甲1

要図

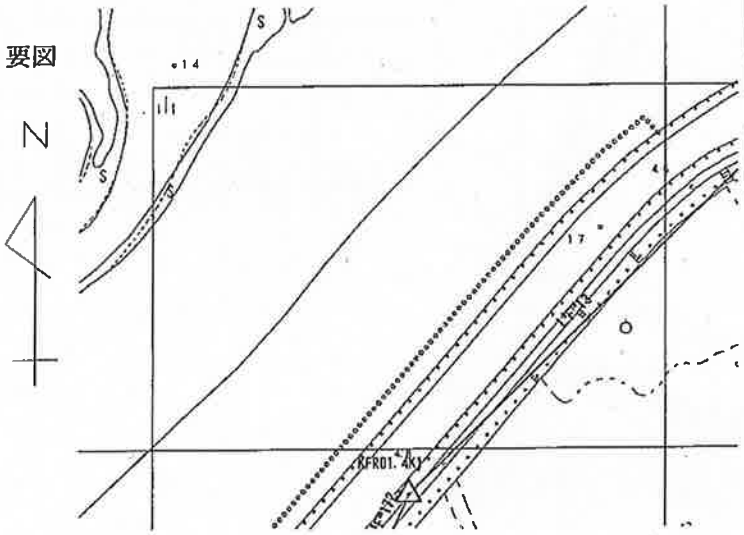

凡　例			
△	基本三角点		
路　線			色
基本多角点	磁密網	——	黒

地籍図根多角点選点手簿

38:L⁹ 51-4	
精度区分	甲1

要図

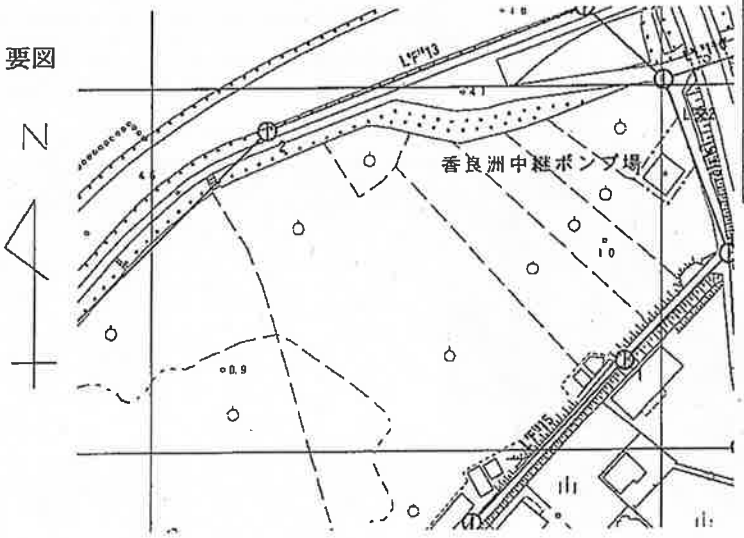

凡　例			
⊕	基本多角点		
路　線			色
基本多角点	磁密網	——	黒

地籍図根多角点選点手簿

30:L³ 52-1	
精度区分	甲1

凡　例	
⊙	基本多角点

路線			色
基本多角点	破密線	——	黒

要図

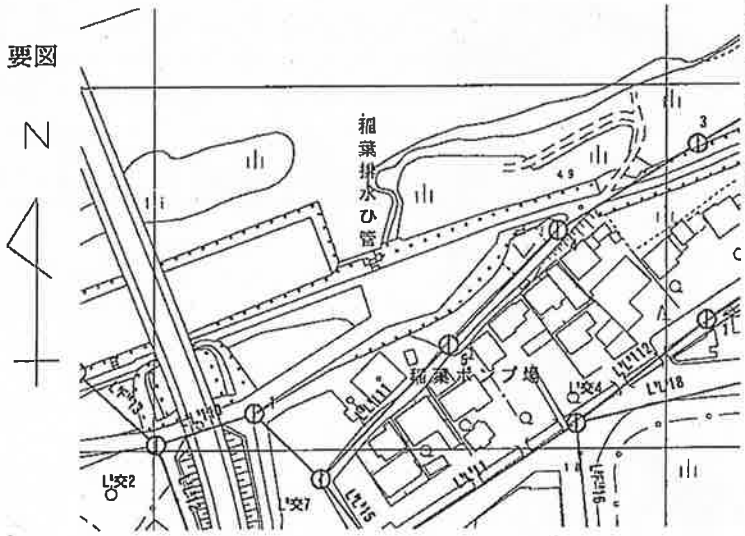

地籍図根多角点選点手簿

31:L⁹ 52-2	
精度区分	甲1

要図

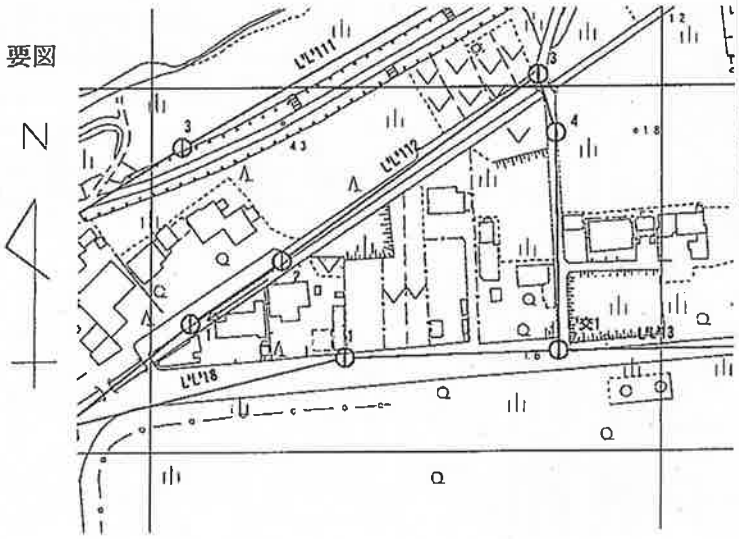

凡　例			
⊕	基本多角点		
路　線			色
基本多角点	磁密網	―	黒

地籍図根多角点選点手簿

39:L⁹ 52-3	
精度区分	甲1

要図

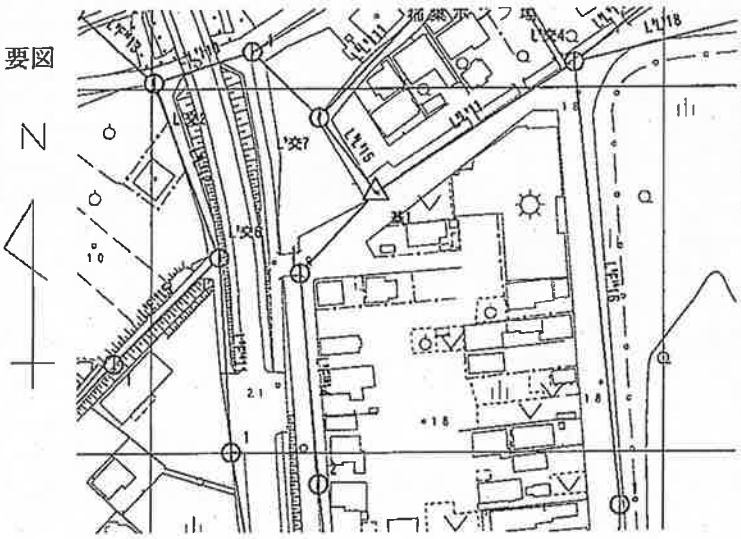

凡　例			
△	基本三角点		
◎	基本多角点		
路　線			色
基本多角点	疎密網	——	黒

地籍図根多角点選点手簿

40:L⁹ 52-4	
精度区分	甲1

要図

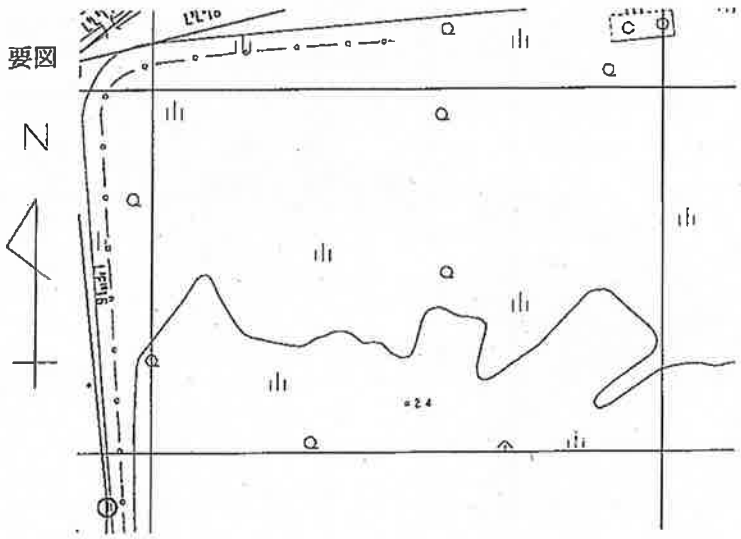

凡　例			
⊙	基本多角点		
路　線			色
基本多角点	敷密網	——	黒

地籍図根多角点選点手簿

32:L⁹ 53-1	
精度区分	甲1

凡　例			
①	基本多角点		
路　線			色
基本多角点	磁密網	——	黒

要図

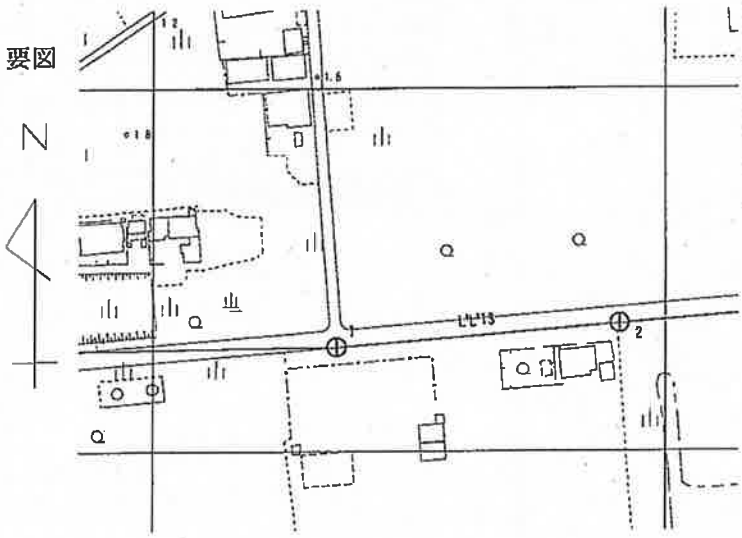

地籍図根多角点選点手簿

33:L³ 53-2	
精度区分	甲1

凡　例			
⊕	基本多角点		
路　線			色
基本多角点	磁密測	——	黒

要図

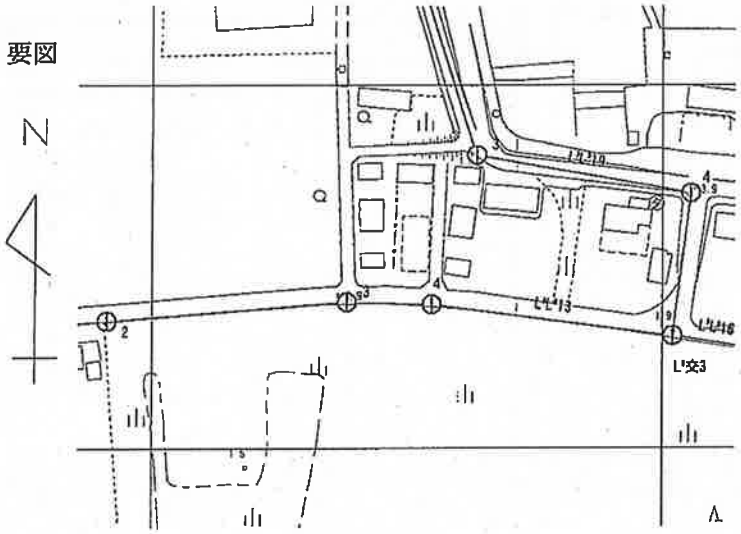

地籍図根多角点選点手簿

41:L⁹ 53-3	
精度区分	甲1

凡　例	

要図

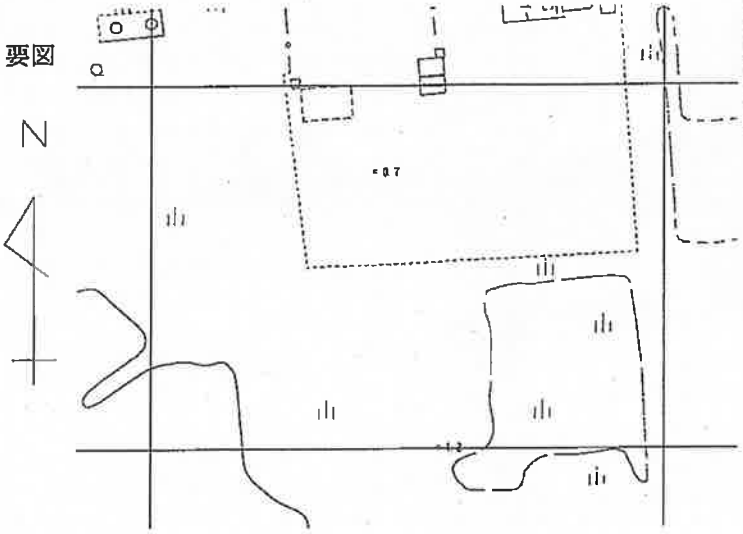

地籍図根多角点選点手簿

42:L⁹ 53-4	
精度区分	甲1

凡　例	

要図

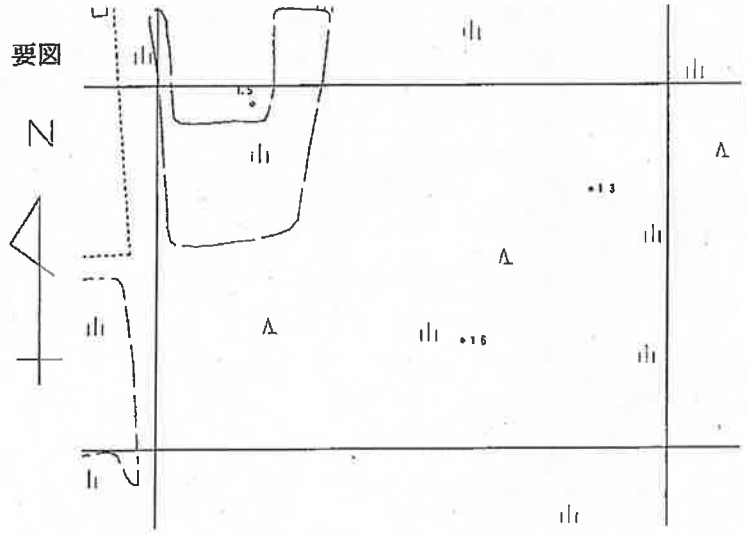

地籍図根多角点選点手簿

34:L 9 54-1	
精度区分	甲1

要図

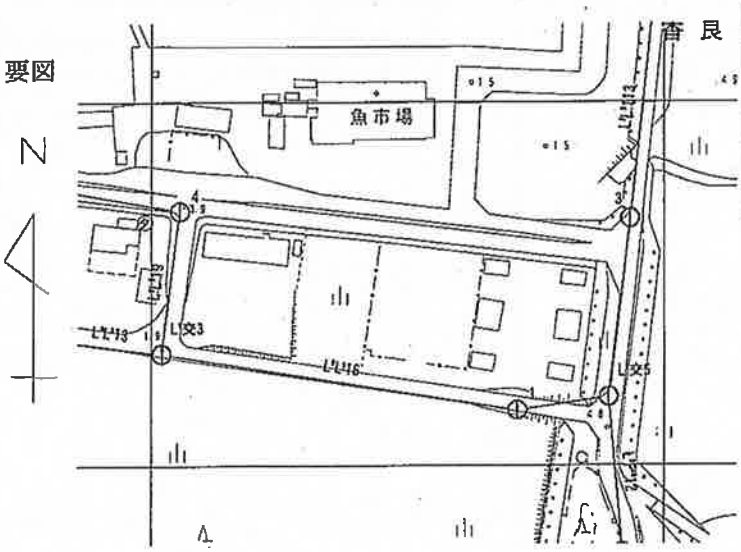

凡　例			
①	基本多角点		
路　線			色
基本多角点	破密網	——	黒

地籍図根多角点選点手簿

35:L⁹ 54-2	
精度区分	甲1

要図

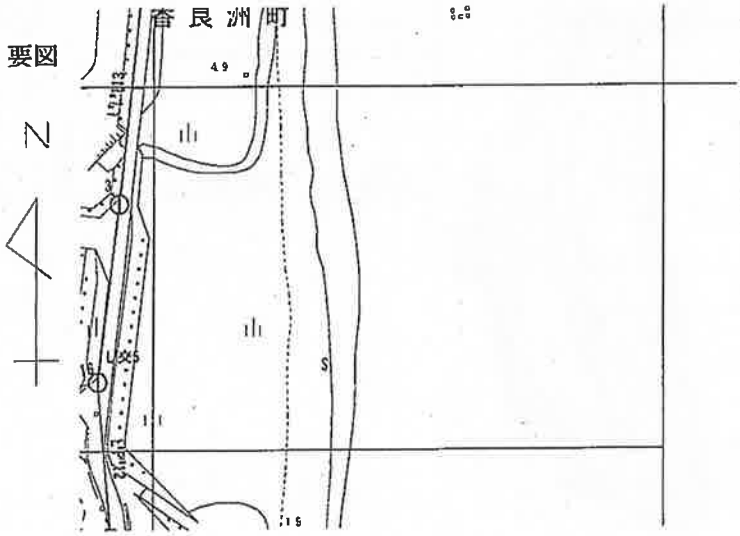

凡　例			
①	基本多角点		
路　線			色
基本多角点	磁密網	——	黒

地籍図根多角点選点手簿

43:L⁹ 54-3	
精度区分	甲1

要図

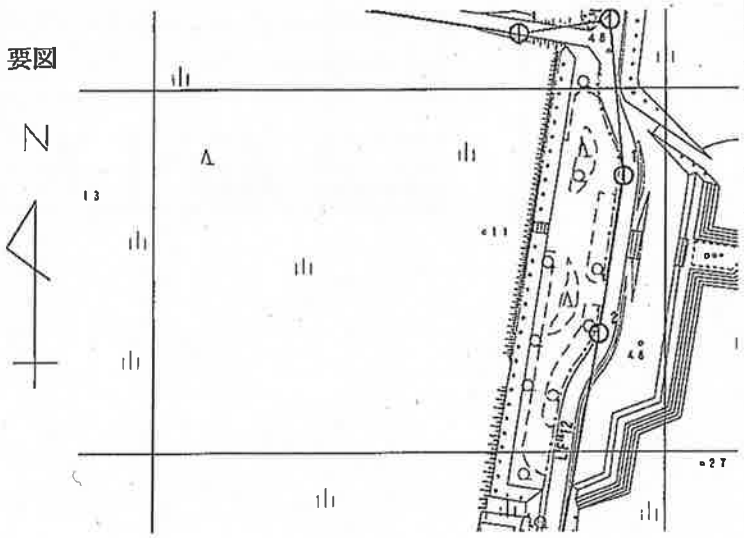

凡　例	
⊙	基本多角点

路　線			色
基本多角点	厳密網	——	黒

地籍図根多角点選点手簿

44:L⁹ 54-4	
精度区分	甲1

要図

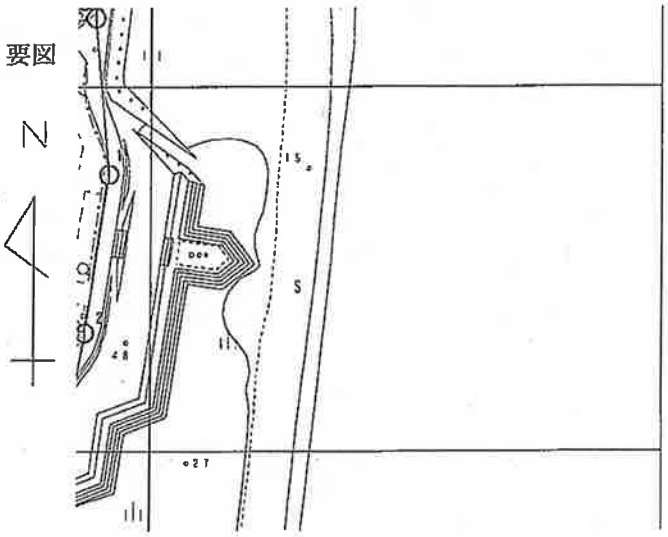

凡　例			
⊕	基本多角点		
路　線			色
基本多角点	破密網	——	黒