業務名：三重県四日市市における平成２５年度都市部官民境界基本調査業務

実施地区：三重県四日市市天カ須賀三丁目、四丁目区域

都市部官民境界基本調査
三重県四日市市　調査区域図



三重県四日市市における
平成25年度都市部官民境界基本多角点網図

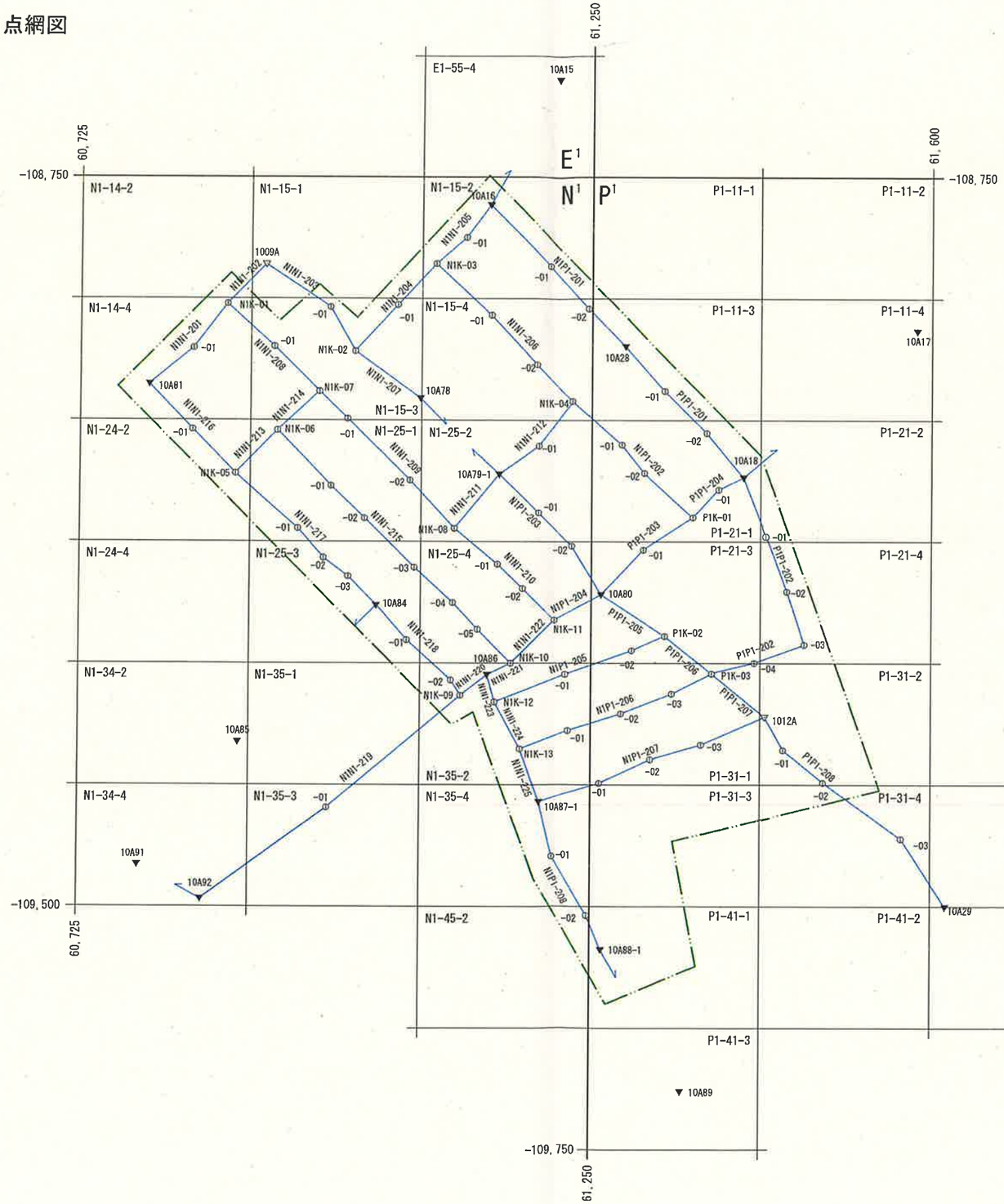

S=1:2,500

都市部官民境界基本多角点網図	
調査区域名	平成25年度 三重県四日市市天カ須賀三丁目、四丁目区域
縮　尺	1：2,500
実行機関	株式会社大興計測技術

凡　例	
△	基本三角点
▽	街区三角点
▼	街区多角点
⊙	都市官民境界基本多角点
路線	色
多角（一次）	赤
多角（二次）	青
多角（三次）	緑
調査区域界	

*厳密網平均計算による。

0　50　100　200　1:2,500　300　400　500m

三重県四日市市における
平成25年度都市部官民境界基本多角点平均図

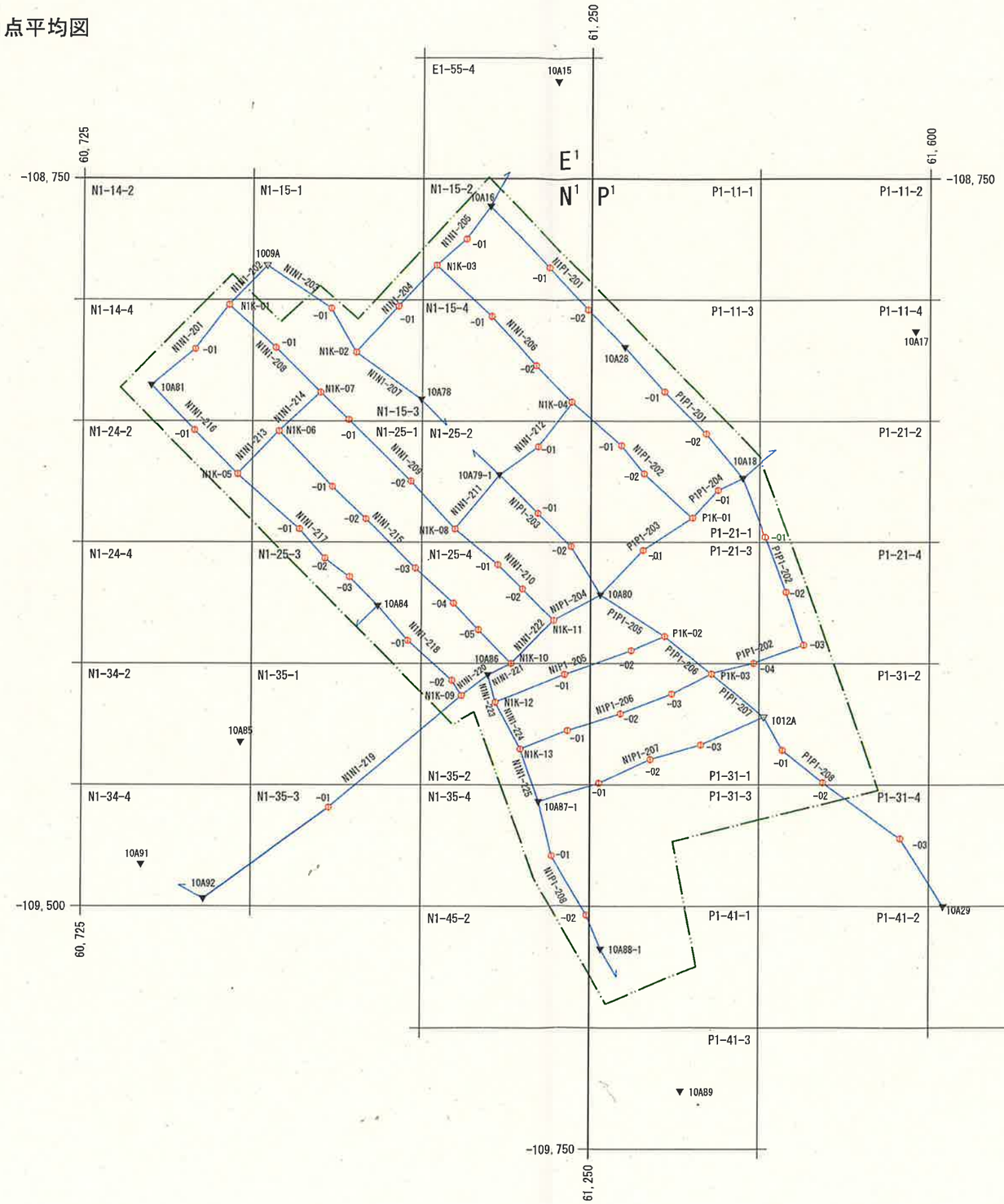

S=1:2, 500

都市部官民境界基本多角点平均図	
調査区域名	平成25年度 三重県四日市市天カ須賀三丁目、四丁目区域
縮　尺	1：2, 500
実行機関	株式会社大興計測技術

凡　例	
△	基本三角点
▽	街区三角点
▼	街区多角点
⊙	都市官民境界基本多角点

結	線	色
多角（一次）	———	赤
多角（二次）	———	青
多角（三次）	———	緑
調査区域界	— · —	

*厳密網平均計算による。

0　50　100　200　1:2, 500　300　400　500m

都市部官民境界基本多角点選点手簿

図郭番号	P1-31-4　P1-32-3 P1-41-2　P1-42-1	精度区分	甲1	次数	2次

縮尺＝1：2,500

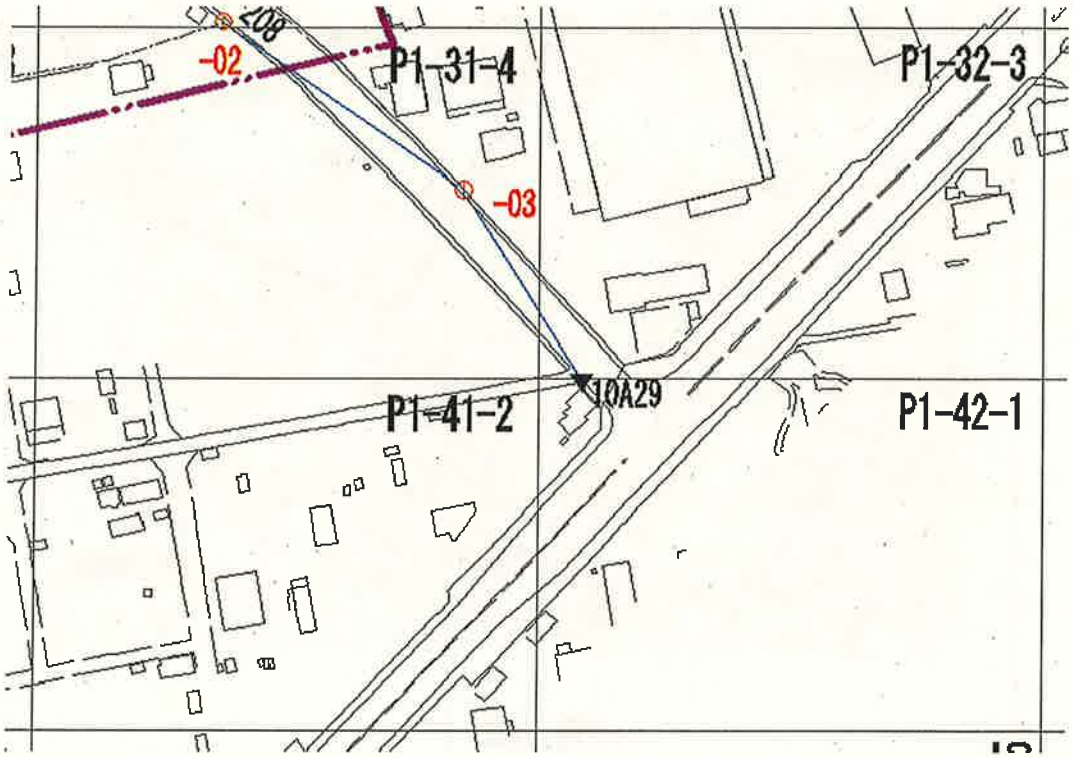

凡　例	
△	基本三角点
	街区三角点
▼	街区多角点
①	都市官民境界基本多角点

路線	色
多角（一次）	赤
多角（二次）	青
多角（三次）	緑
調査区域界	

都市部官民境界基本多角点選点手簿

図郭番号	N1-45-2 P1-41-1 P1-41-3	精度区分	甲1	次数	2次

縮尺＝1:2,500

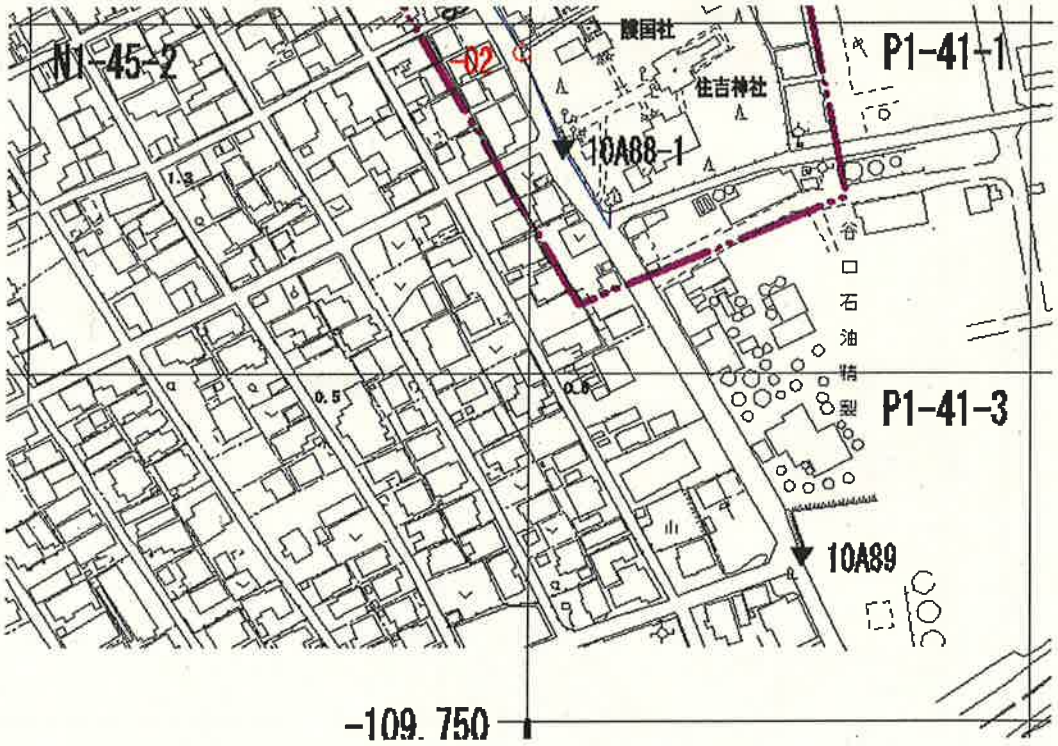

凡　例	
△	基本三角点
	街区三角点
▼	街区多角点
○	都市官民境界基本多角点

路線	色
多角（一次）	赤
多角（二次）	青
多角（三次）	緑
調査区域界	

都市部官民境界基本多角点選点手簿

図郭番号	P1-31-2 P1-31-4　P1-32-3	精度区分	甲1	次数	2次

縮尺＝1:2,500



凡　例	
△	基本三角点
▽	街区三角点
▼	街区多角点
○	都市官民境界基本多角点

路線	色
多角（一次）	赤
多角（二次）	青
多角（三次）	緑
調査区域界	

都市部官民境界基本多角点選点手簿

図郭番号	N1-35-2　P1-31-1 N1-35-4　P1-31-3	精度区分	甲1	次数	2次

縮尺＝1:2,500

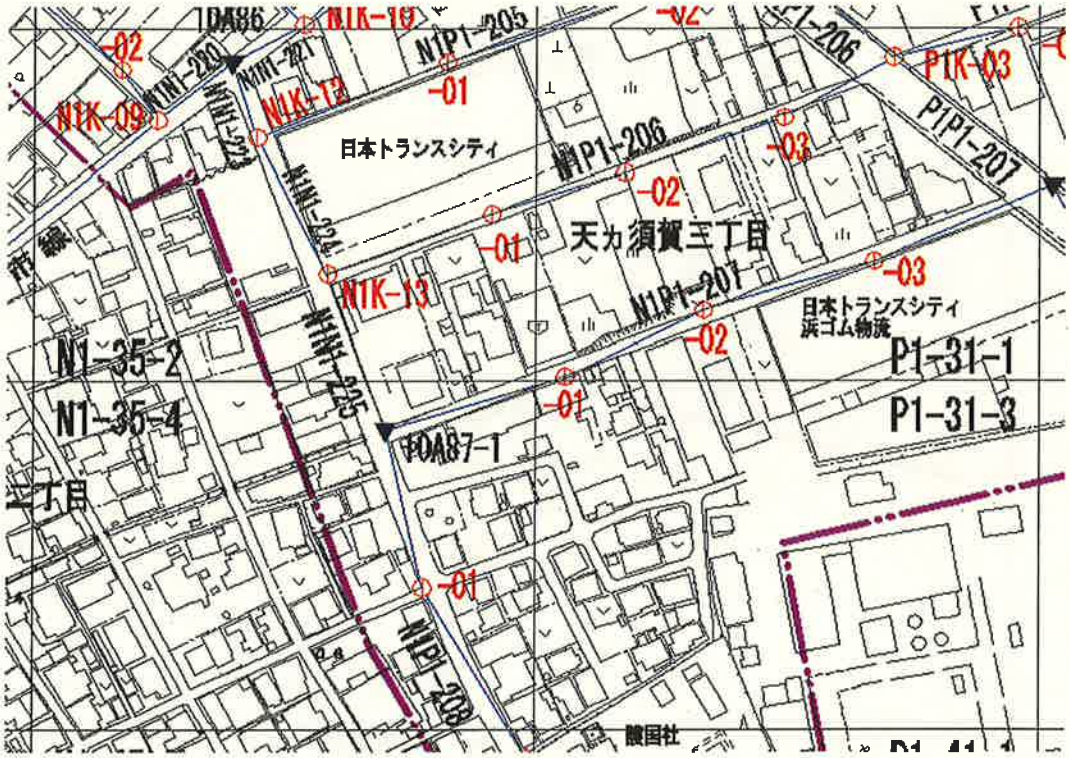

凡　例	
△	基本三角点
	街区三角点
▼	街区多角点
○	都市官民境界基本多角点

路線	色
多角（一次）	赤
多角（二次）	青
多角（三次）	緑
調査区域界	

都市部官民境界基本多角点選点手簿

図郭番号	N1-34-2　N1-35-1 N1-34-4　N1-35-3	精度区分	甲1	次数	2次

縮尺＝1:2,500

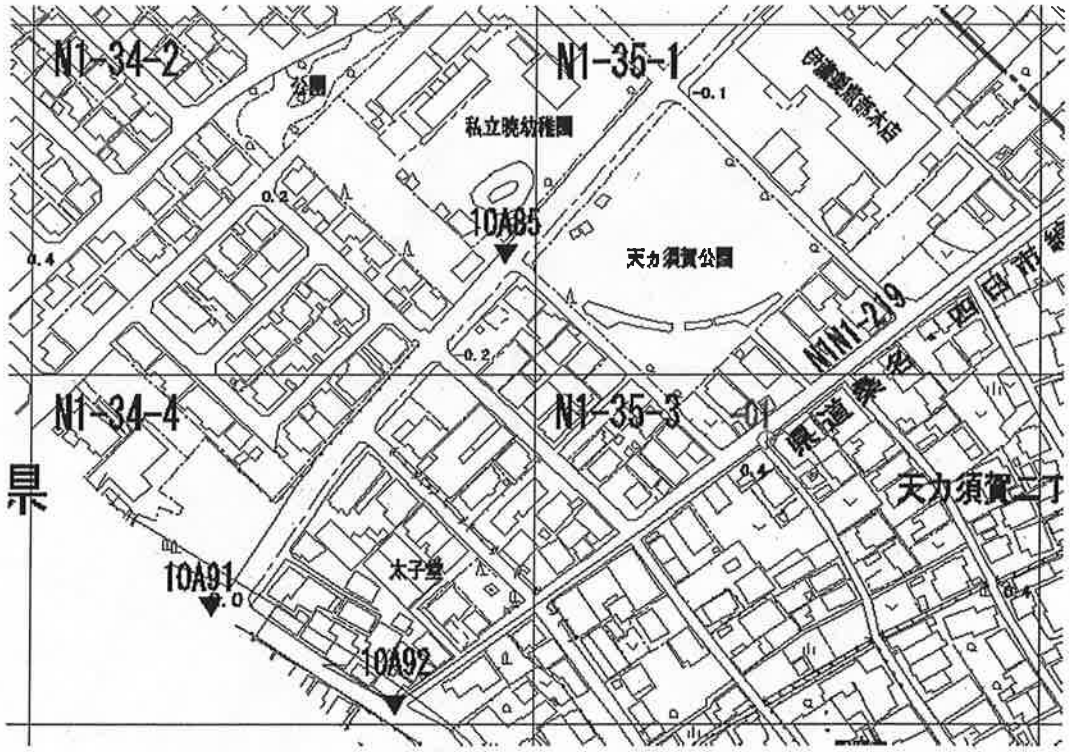

凡　例	
△	基本三角点
	街区三角点
▼	街区多角点
◎	都市官民境界基本多角点

路線		色
多角（一次）	………	赤
多角（二次）	———	青
多角（三次）	———	緑
調査区域界		———

都市部官民境界基本多角点選点手簿

図郭番号	P1-21-1　P1-21-2 P1-21-3　P1-21-4	精度区分	甲1	次数	2次

縮尺＝1:2,500

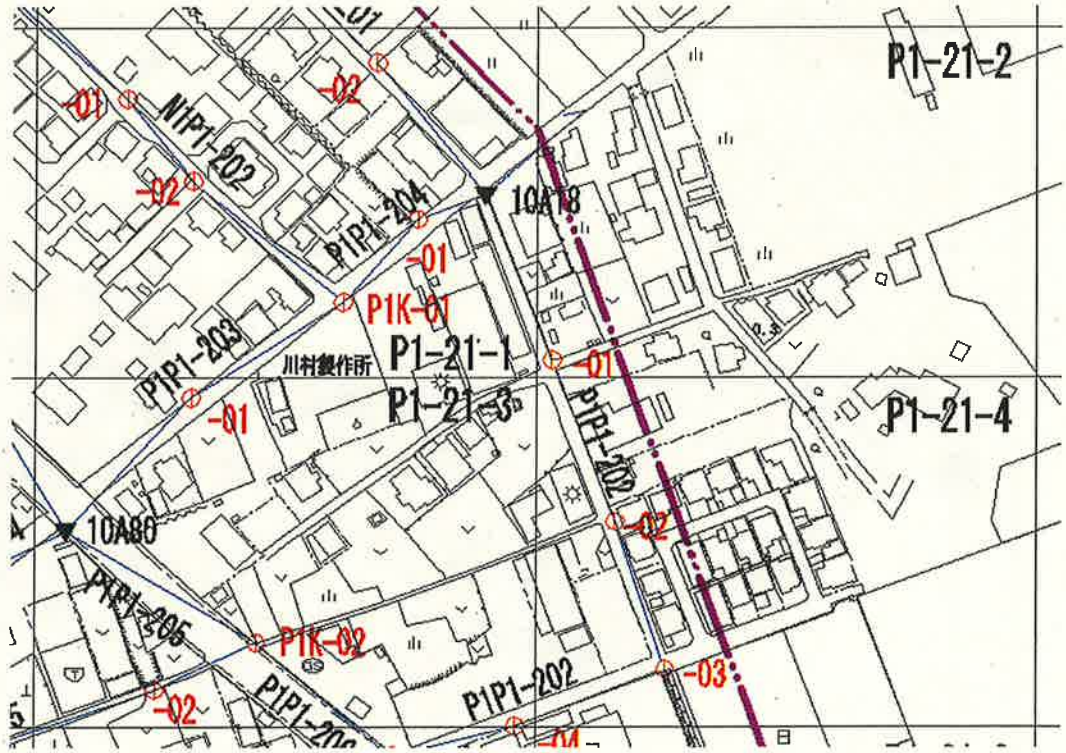

凡　例	
△	基本三角点
	街区三角点
▼	街区多角点
⊙	都市官民境界基本多角点

路線	色
多角（一次）	赤
多角（二次）	青
多角（三次）	緑
調査区域界	

都市部官民境界基本多角点選点手簿

図郭番号	N1-25-2　P1-21-1 N1-25-4　P1-21-3	精度区分	甲1	次数	2次

縮尺＝1:2,500

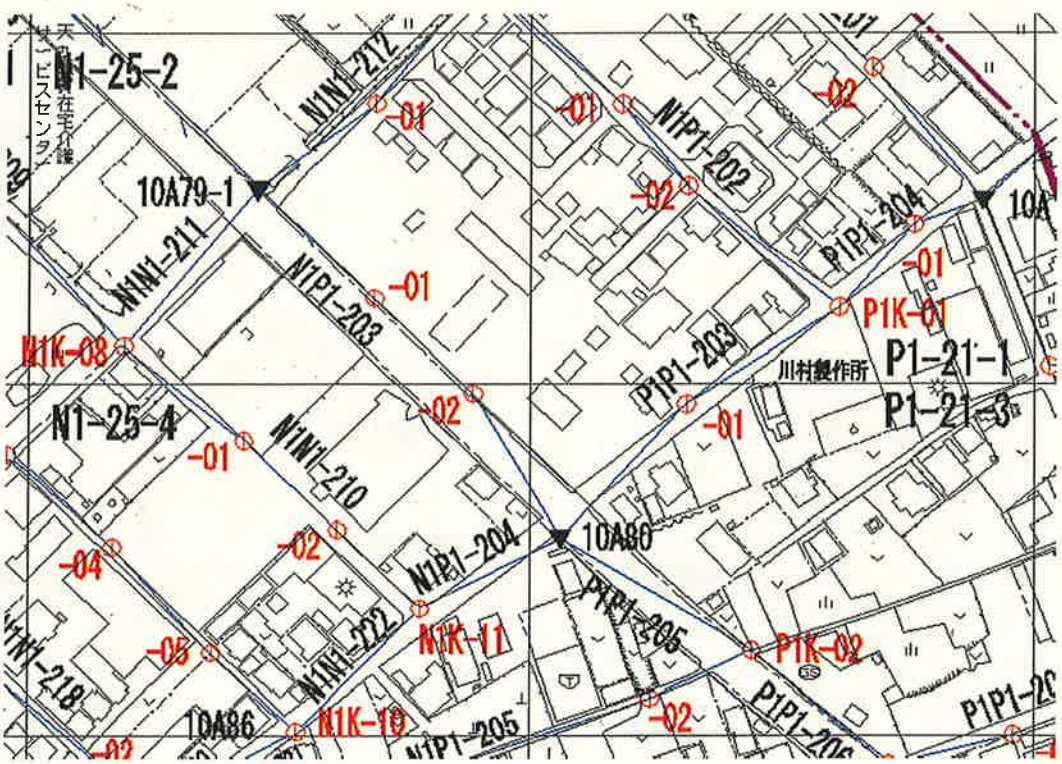

凡　例	
△	基本三角点
―	街区三角点
▼	街区多角点
①	都市官民境界基本多角点

路線		色
多角（一次）		赤
多角（二次）		青
多角（三次）		緑
調査区域界		

都市部官民境界基本多角点選点手簿

図郭番号	N1-24-2　N1-25-1 N1-24-4　N1-25-3	精度区分	甲1	次数	2次

縮尺＝1:2,500

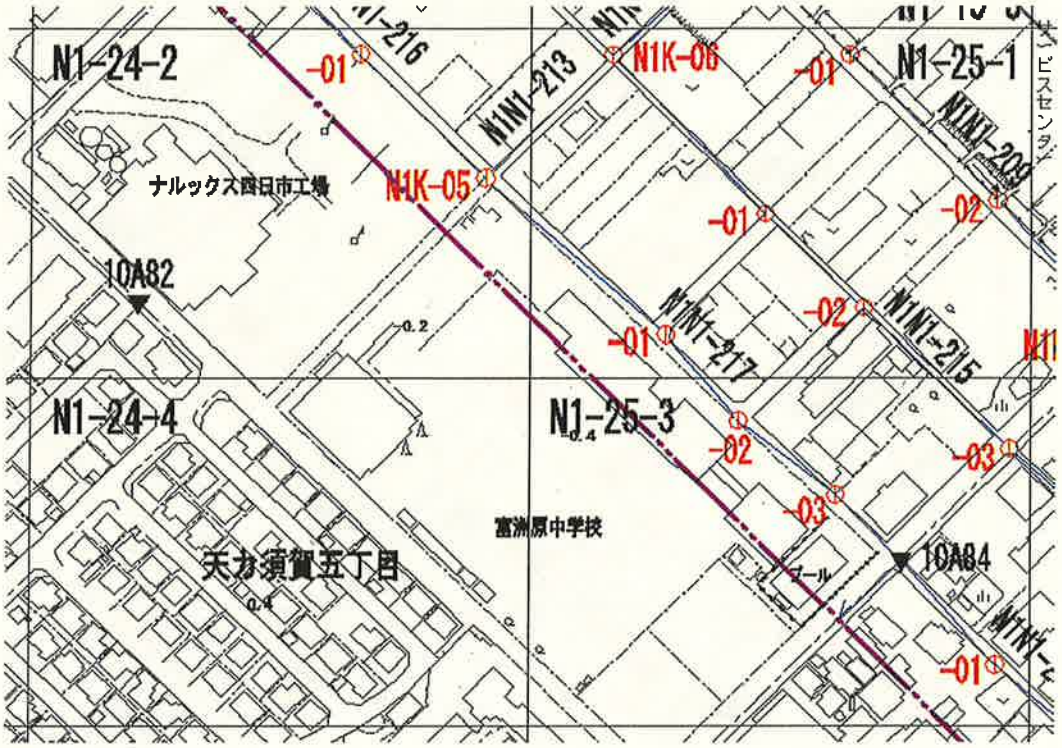

凡　例	
△	基本三角点
▽	街区三角点
▼	街区多角点
①	都市官民境界基本多角点

路線	色
多角（一次）	赤
多角（二次）	青
多角（三次）	緑
調査区域界	

都市部官民境界基本多角点選点手簿

図郭番号	N1-15-2　P1-11-1 N1-15-4　P1-11-3	精度区分	甲1	次数	2次

縮尺＝1：2,500

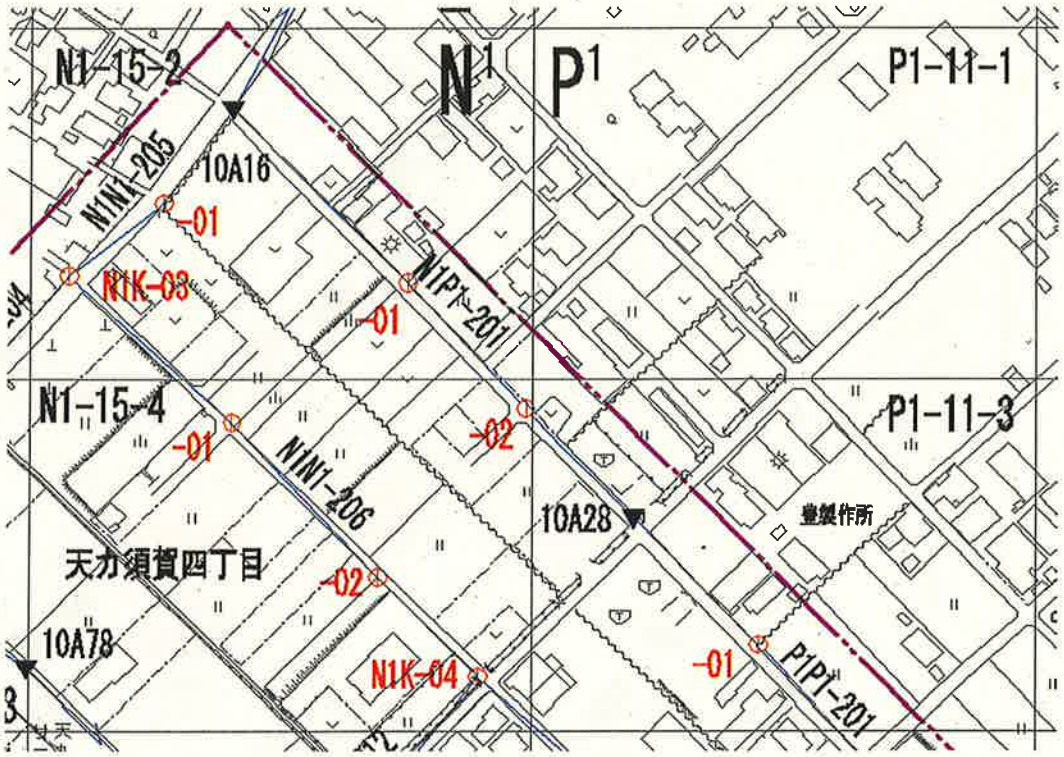

凡　例	
△	基本三角点
○	街区三角点
▼	街区多角点
◎	都市官民境界基本多角点

路線	色
多角（一次）	赤
多角（二次）	青
多角（三次）	緑
調査区域界	

都市部官民境界基本多角点選点手簿

図郭番号	N1-14-2　N1-15-1 N1-14-4　N1-15-3	精度区分	甲1	次数	2次

縮尺＝1:2,500

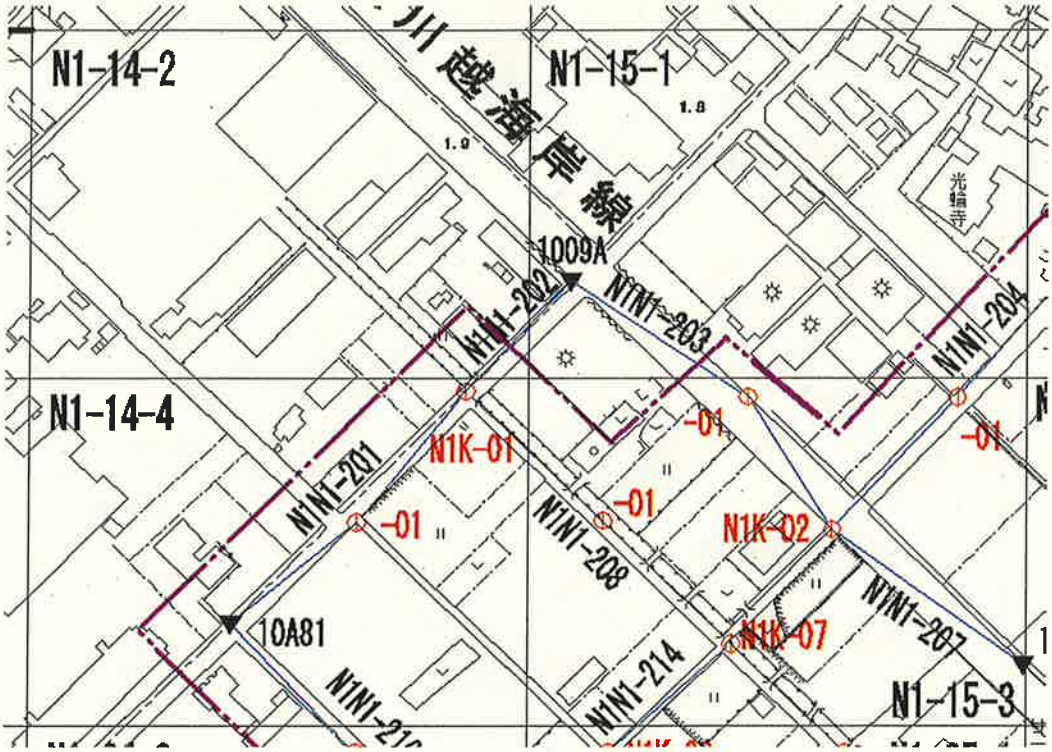

凡　例	
△	基本三角点
	街区三角点
▼	街区多角点
◎	都市官民境界基本多角点

路線	色
多角（一次）	赤
多角（二次）	青
多角（三次）	緑
調査区域界	

三重県四日市市における
平成25年度都市部官民境界基本調査業務
都市部官民境界基本細部点網図兼配置図

三重県四日市市天カ須賀三丁目、四丁目区域

S=1:2,500

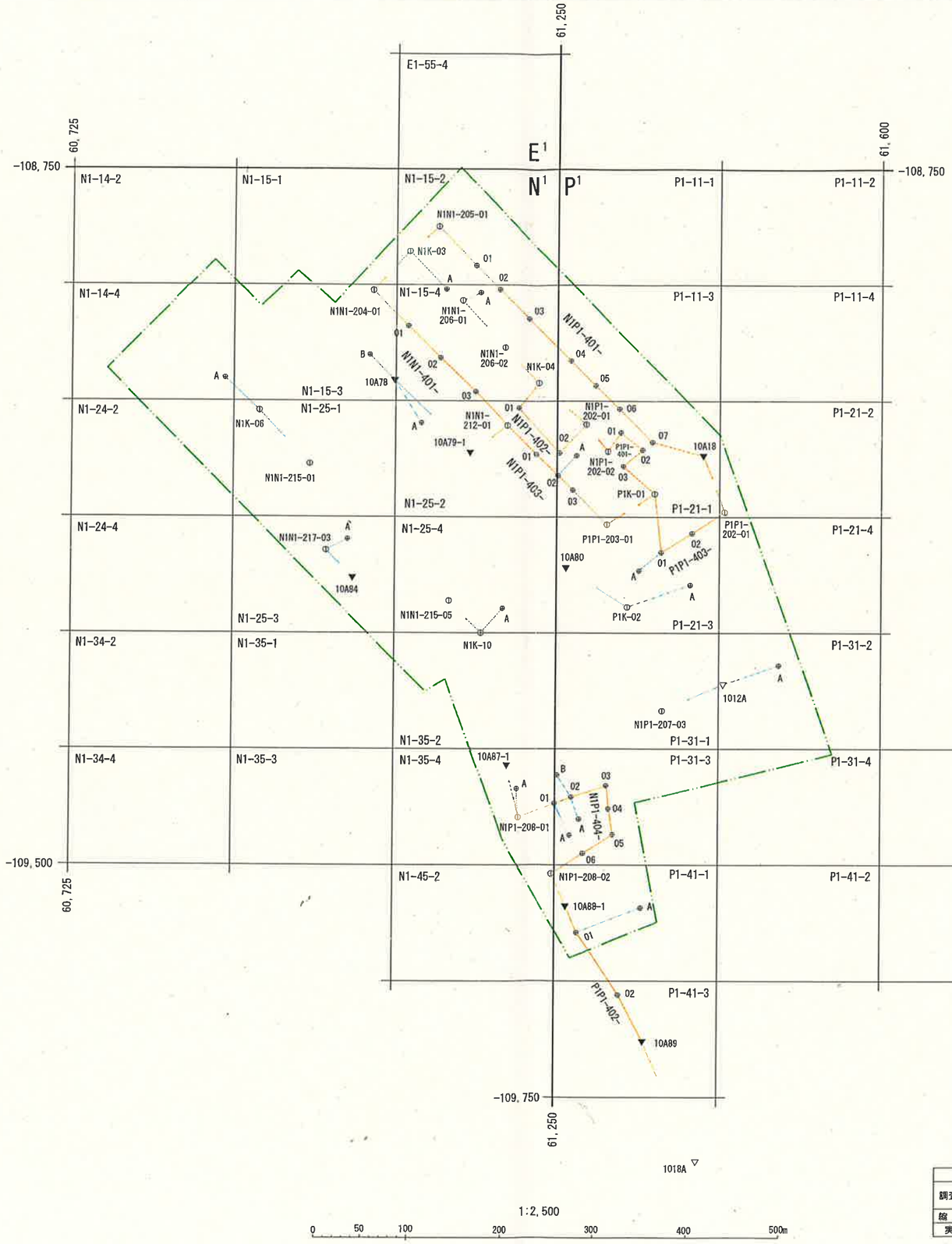

1:2,500

0 50 100 200 300 400 500m

都市部官民境界基本細部点網図兼配置図	
調査区域名	三重県四日市市天カ須賀 三丁目、四丁目区域
縮　尺	1：2,500
実行機関	株式会社大興計測技術

凡　例		
△	基本三角点	
▼	公共基準点	
▽	街区三角点	
▼	街区多角点	
⊙	都市官民境界基本多角点	
⊕	都市官民境界基本細部点	
路線		色
多角（一次）		赤
多角（二次）		浪青
多角（三次）		緑
細部（多角）		茶
細部（放射）		青
調査区域界		