業務名：平成２６年度　三重県津市都市部官民境界基本調査業務

（その１）

実施地区：三重県津市香良州町地内

別　冊３

平成 26 年度　三重県津市都市部官民境界基本調査業務（その１）
調　査　区　域　図

三重県津市香良洲町地内

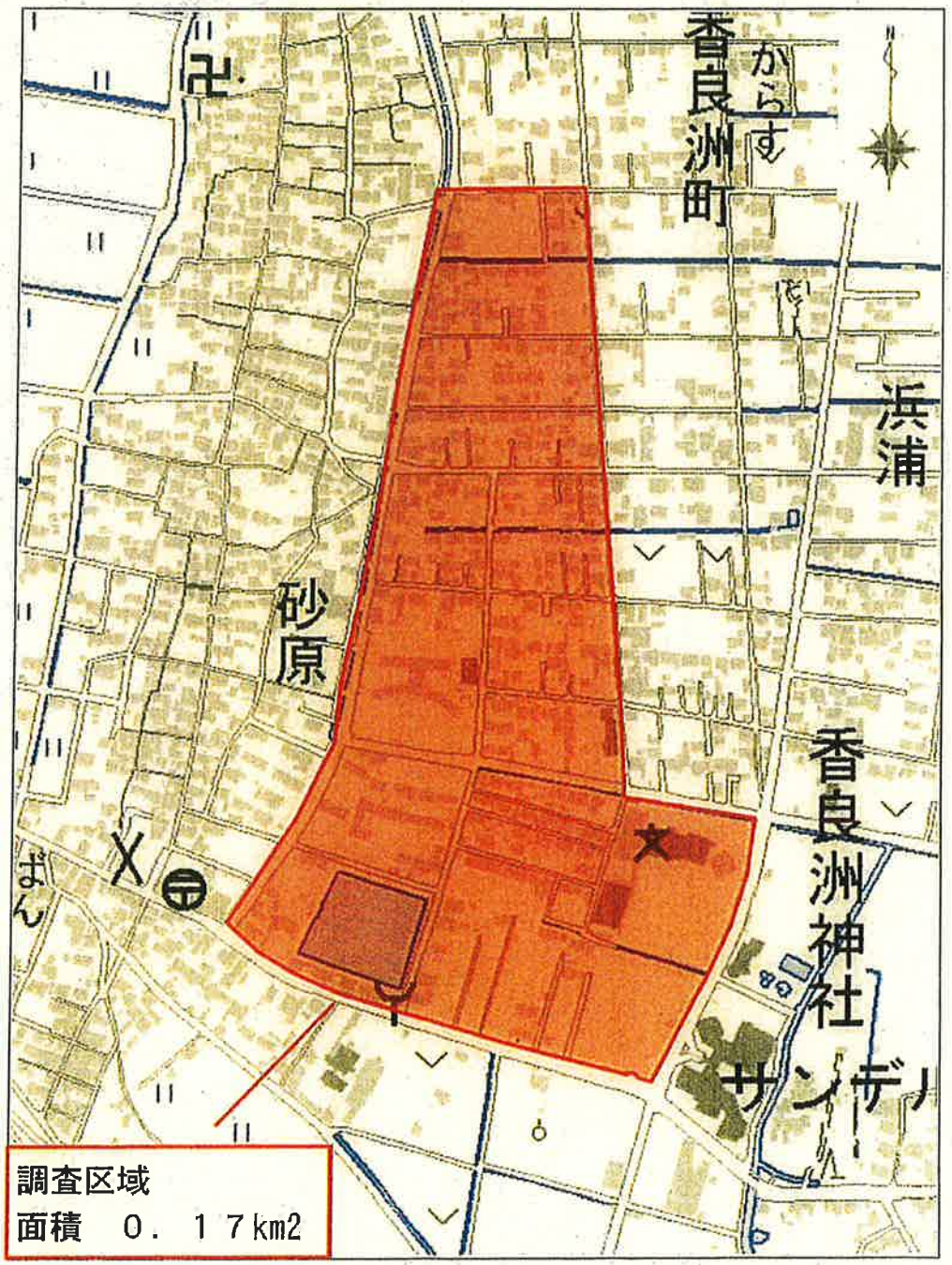

都市部官民境界基本三角点網図

SC:1/25,000

平成26年度三重県津市(その1, その2, その3)



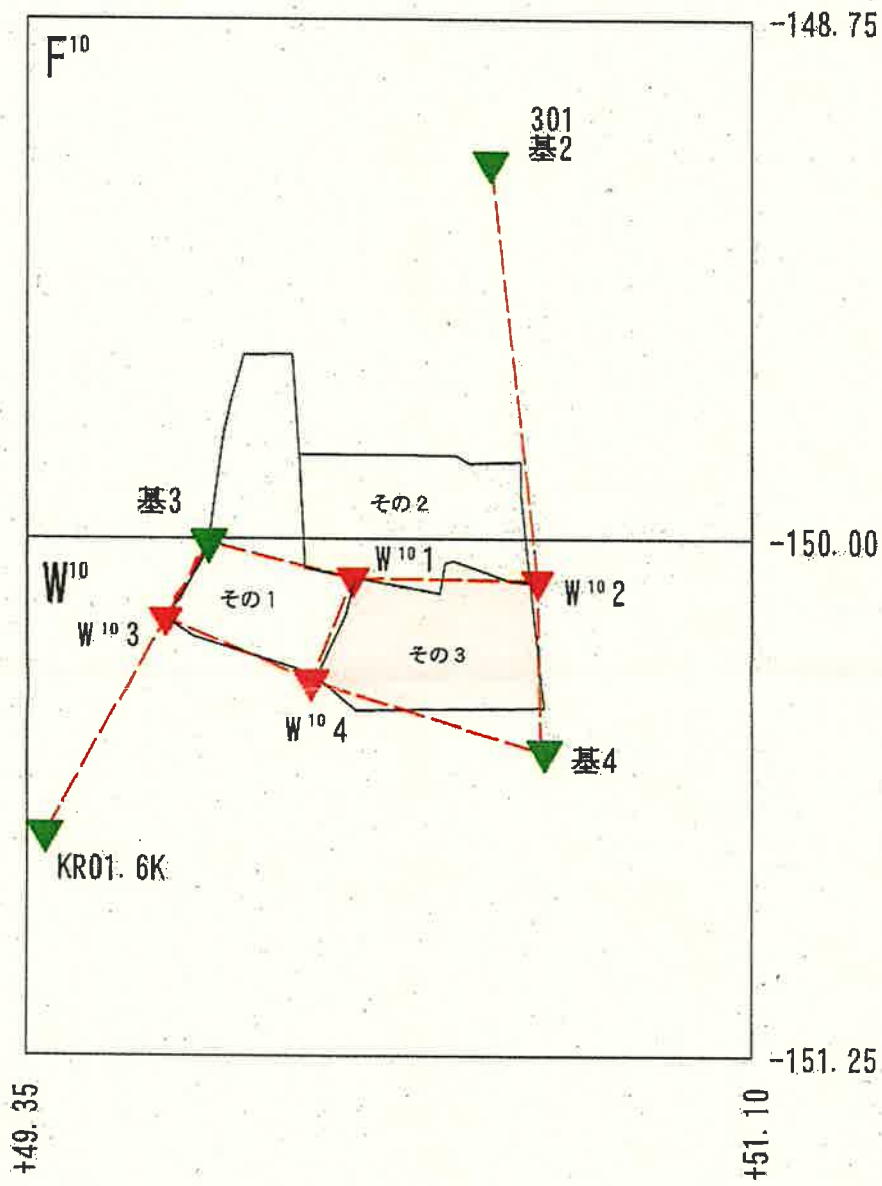



凡　例		
▼	緑	既設地籍図根三角点
		[基]　津市管理 2級基準点
		[K]　国管理河川 2級基準点
▼	赤	都市部官民境界基本三角点(新設)
		調査区域界
		視通あり
		視通なし

基本三角測量網図	
調査区域名	平成26年度 三重県津市香良洲町 (その1, その2, その3)
縮　尺	1:25,000
測量年月日	平成27年 1月 7日
実行機関名	株式会社　信榮企画

都市部官民境界基本三角点平均図



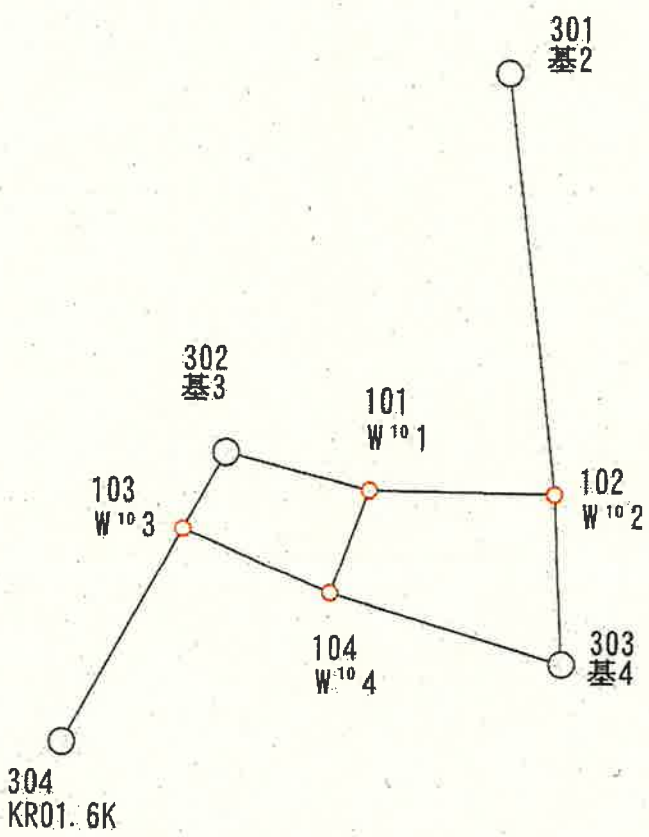



基本三角測量選点図		
調査区域名	平成26年度 三重県津市香良洲町 (その1, その2, その3)	
縮　尺	1:25, 000	
実行機関名	株式会社　信榮企画	
承　認	年　月	氏　名
	平成26年11月	柘植 正明　印

都市部官民境界基本三角点選点手簿

測点名	$W^{10}1$	標識	金属標	次数	1
所在地		三重県津市香良洲町2213番地11地先			
現況地目		公衆用道路			
所有者 管理者		津市			
連絡先		国土交通省中部地方整備局　建政部			
埋標日		平成26年12月26日			
実施機関		株式会社 信榮企画			

略　図	経路図
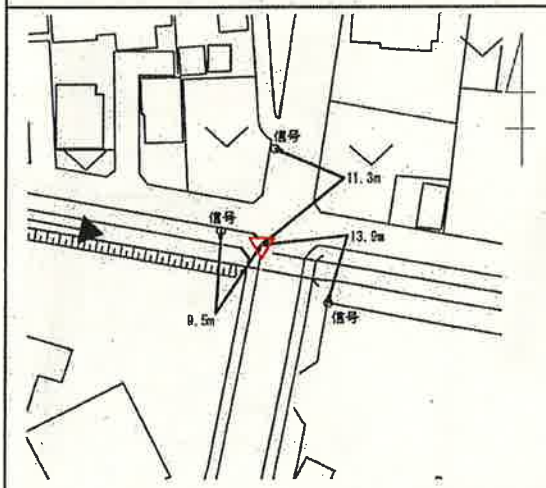	

近　景	遠　景
	

作成日	平成27年1月6日	作成者	水野　勝也	点検者	辻本　高弘

都市部官民境界基本三角点選点手簿

測点名	$W^{10}2$	標識	金属標	次数	1
所在地		三重県津市香良洲町3954番地26地先			
現況地目		堤			
所有者 管理者		三重県津建設事務所			
連絡先		国土交通省中部地方整備局　建政部			
埋標日		平成26年12月26日			
実施機関		株式会社 信榮企画			

略　図	経路図
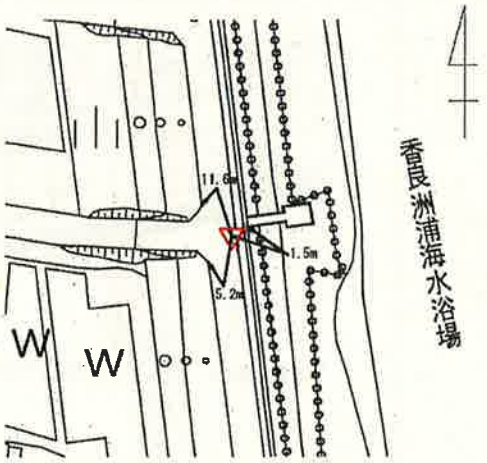	

近　景	遠　景
	

作成日	平成27年1月6日	作成者	水野　勝也	点検者	辻本　高弘

都市部官民境界基本三角点選点手簿

測点名	$W^{10}3$	標識	金属標	次数	1
所在地		三重県津市香良洲町1860番地2地先			
現況地目		公衆用道路			
所有者 管理者		三重県津建設事務所			
連絡先		国土交通省中部地方整備局　建政部			
埋標日		平成27年1月5日			
実施機関		株式会社 信榮企画			

略　図	経路図
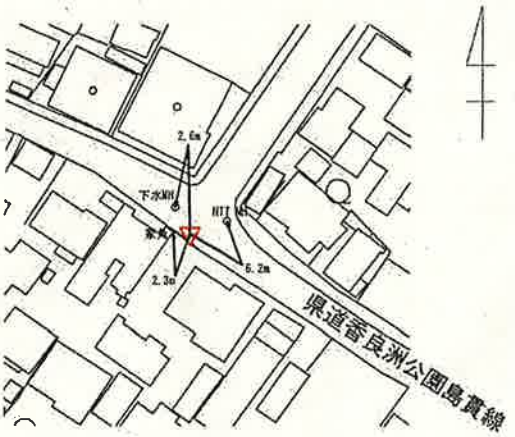	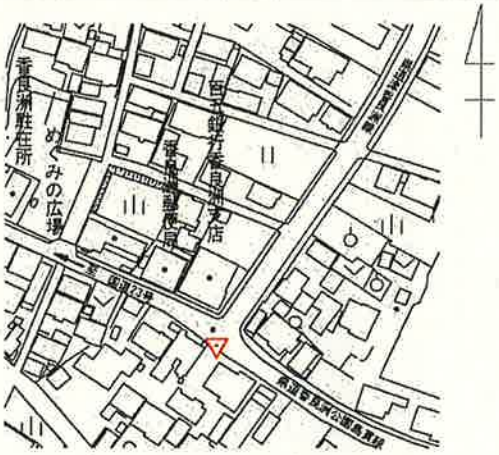

近　景	遠　景
	

作成日	平成27年1月6日	作成者	水野　勝也	点検者	辻本　高弘

都市部官民境界基本三角点選点手簿

測点名	$W^{10}4$	標識	金属標	次数	1
所在地		三重県津市香良洲町2126番地6地先			
現況地目		公衆用道路			
所有者 管理者		津市			
連絡先		国土交通省中部地方整備局　建政部			
埋標日		平成26年12月26日			
実施機関		株式会社 信榮企画			

略　　図	経路図
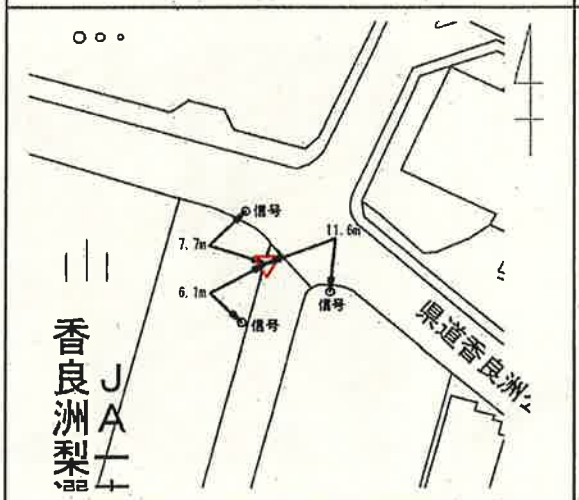	
近　景	遠　景
	

作成日	平成27年1月6日	作成者	水野　勝也	点検者	辻本　高弘

都市部官民境界基本多角点網図兼都市部官民境界基本細部点配置図

+49.00　　+50.75

-149.50　　-149.50

F10

F10 42-1

F10 54-1

F10 52-3

W10 12-1

W10 14-1

W10 23-3

W10 34-2

W10

-151.13　　-150.00

-150.63　　-150.63

+49.00　　+50.75

その1　その2　その3

都市部官民境界基本多角点網図兼都市部官民境界基本細部点配置図	
調査区域名	平成26年度 三重県津市香良洲町（その1）
縮　尺	1:5,000
測量年月	平成27年 2月
実行機関名	株 式 会 社 信 榮 企 画

0　30　50　100　150　200m

凡　例

△	基本三角点・基準点
⊙	基本多角点
▼	認証済み地籍図根三角点（未認証の既存の地籍図根三角点も同様とする）
●	認証済み地籍図根多角点（未認証の既存の地籍図根多角点も同様とする）
▽	都市部官民境界基本三角点
⊙	都市部官民境界基本多角点
⊕	都市部官民境界基本細部点

路線		色
多角	一次	赤
	二次	青
細部	一次	黒
	二次	緑

調査区域界	
市町村界	
大字界	
小字界	
その他の調査区域界	
採用区画	新区画

+49.00
-149.15
+50.49
-149.15

都市部官民境界基本多角点選点図



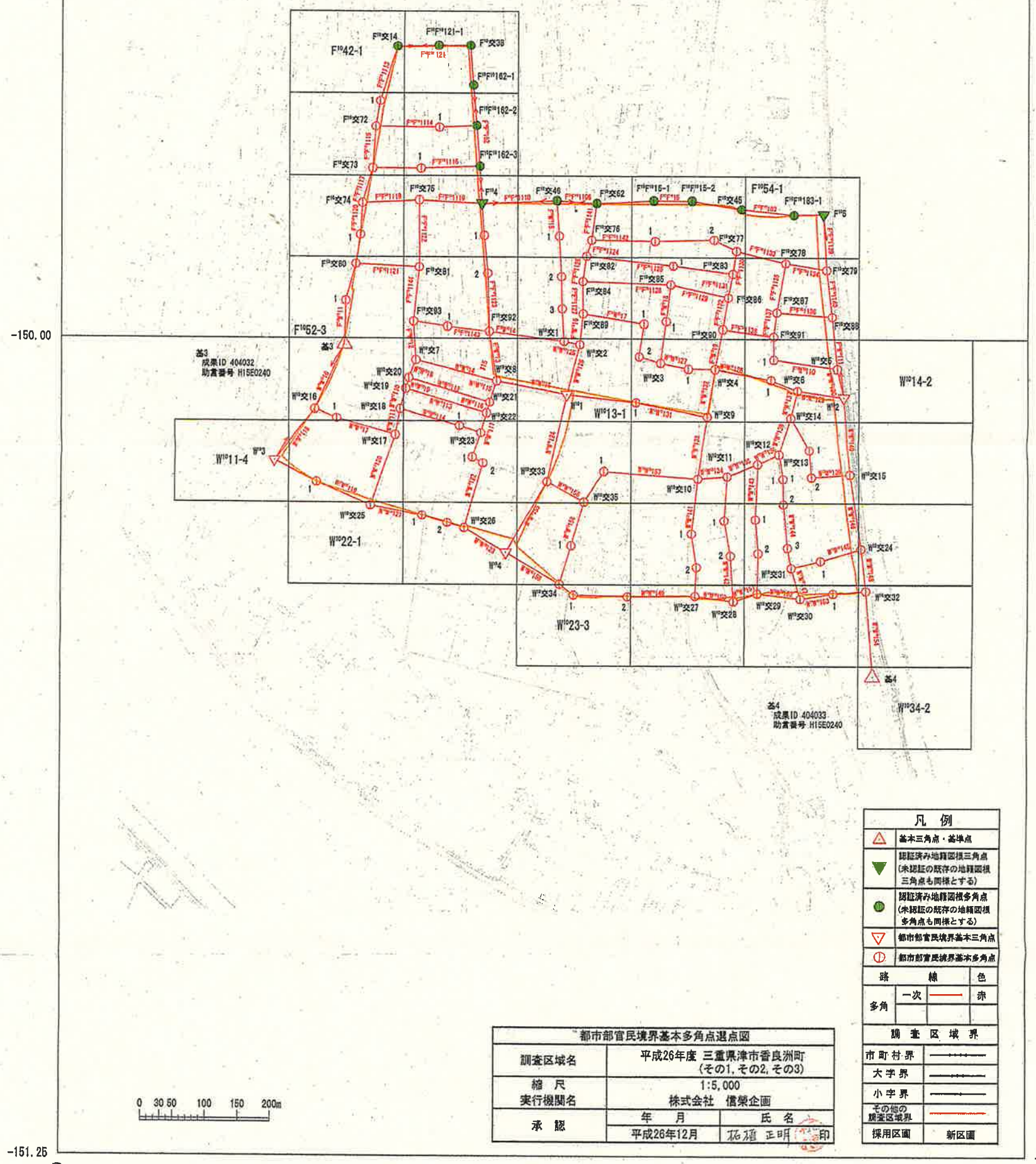

-150.00
-150.00
-151.25
+49.00
+50.49
-151.25

0 30 50 100 150 200m

凡 例	
△	基本三角点・基準点
▼	認証済み地籍図根三角点（未認証の既存の地籍図根三角点も同様とする）
◉	認証済み地籍図根多角点（未認証の既存の地籍図根多角点も同様とする）
▽	都市部官民境界基本三角点
①	都市部官民境界基本多角点
路線	色
多角 一次	赤
調査区域界	
市町村界	
大字界	
小字界	
その他の調査区域界	
採用区画	新区画

都市部官民境界基本多角点選点図		
調査区域名	平成26年度 三重県津市香良洲町（その1, その2, その3）	
縮尺 実行機関名	1:5,000 株式会社 信榮企画	
承認	年月	氏名
	平成26年12月	祐福 正明 印

都市部官民境界基本多角点選点手簿

63:F10 42-1	
精度区分	甲1

凡　例	
●	既設地籍図根多角点
⊕	基本多角点

路　線			色
基本多角点	厳密網	―	赤
採用区画:新区画			

要図

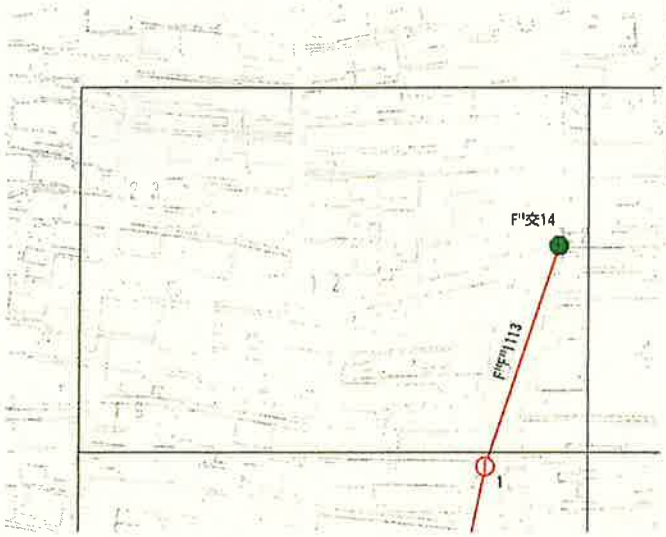

都市部官民境界基本多角点選点手簿

73:F10 42-3	
精度区分	甲1

凡　例	
⊕	基本多角点

路　線			色
基本多角点	厳密網	―	赤
採用区画:新区画			

要図

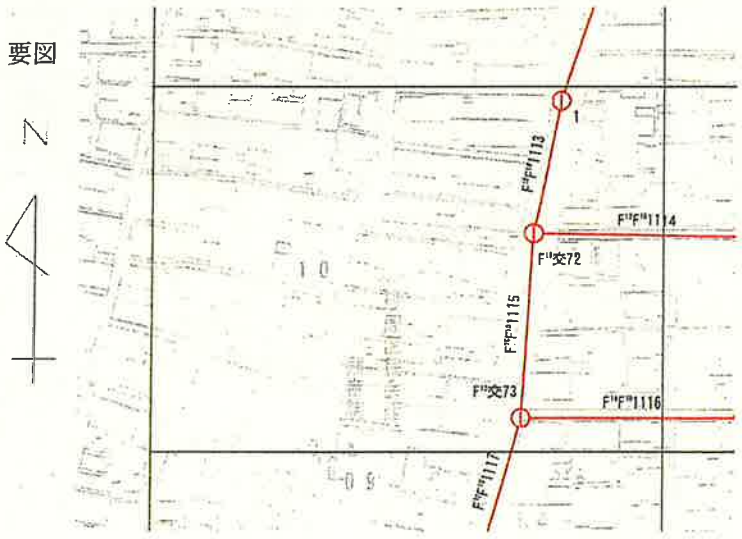

都市部官民境界基本多角点選点手簿

63:F10 42-1	
精度区分	甲1

凡　例	
●	既設地籍図根多角点
①	基本多角点

路　線			色
基本多角点	厳密網	―	赤
採用区画:新区画			

要図

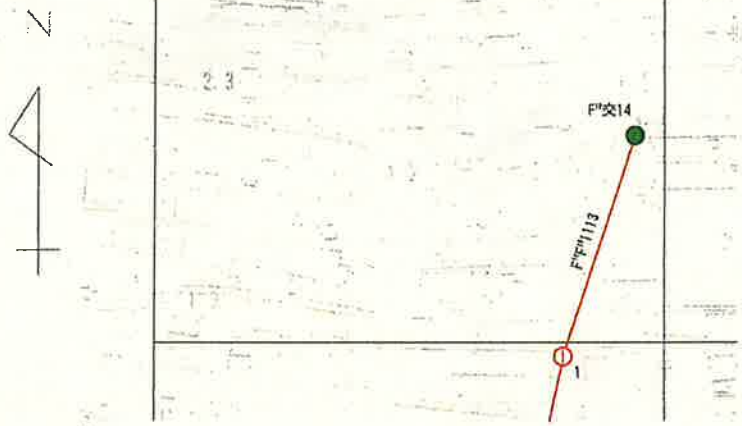

都市部官民境界基本多角点選点手簿

73:F10 42-3	
精度区分	甲1

凡　例	
①	基本多角点

路　線			色
基本多角点	厳密網	―	赤
採用区画:新区画			

要図

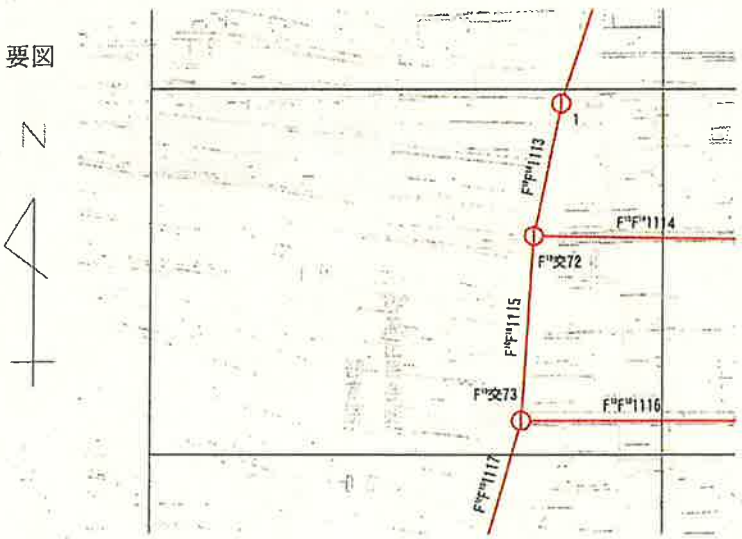

都市部官民境界基本多角点選点手簿

74:F10 42-4	
精度区分	甲1

要図

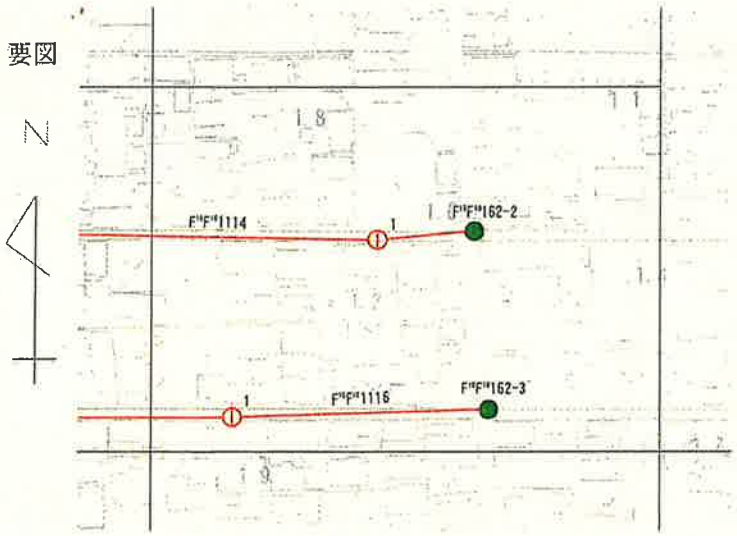

凡　例		
	既設地籍図根多角点	
	基本多角点	
路　線		色
基本多角点	厳密網	赤
採用区画:新区画		

都市部官民境界基本多角点選点手簿

83:F10 52-1	
精度区分	甲1

要図



凡　例		
	基本多角点	
路　線		色
基本多角点	厳密網	赤
採用区画:新区画		

都市部官民境界基本多角点選点手簿

84:F^{10} 52-2	
精度区分	甲１

要図



凡　例	
▼	既設地籍図根三角点
●	既設地籍図根多角点
①	基本多角点

路　線			色
基本多角点	厳密網	――	赤
採用区画：新区画			

都市部官民境界基本多角点選点手簿

93:F^{10} 52-3	
精度区分	甲１

要図

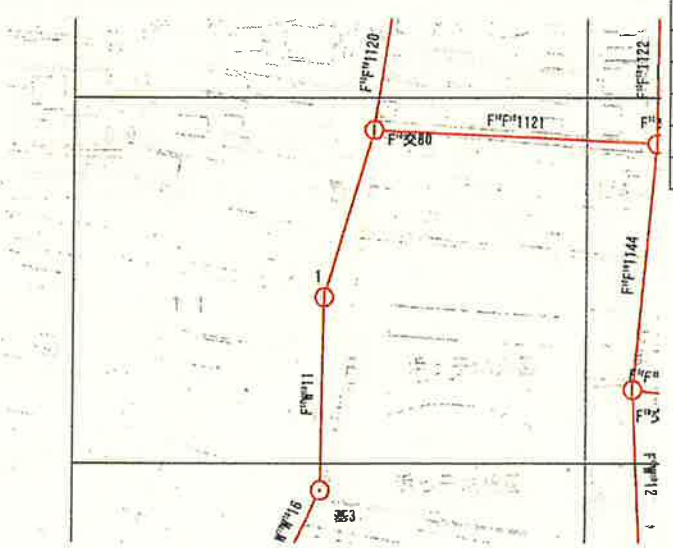

凡　例	
⊙	基本多角点
①	基本多角点

路　線			色
基本多角点	厳密網	――	赤
採用区画：新区画			

都市部官民境界基本多角点選点手簿

63:F10 42-1	
精度区分	甲1

凡　例	
●	既設地籍図根多角点
①	基本多角点

路　線			色
基本多角点	厳密網	―	赤
採用区画:新区画			

要図

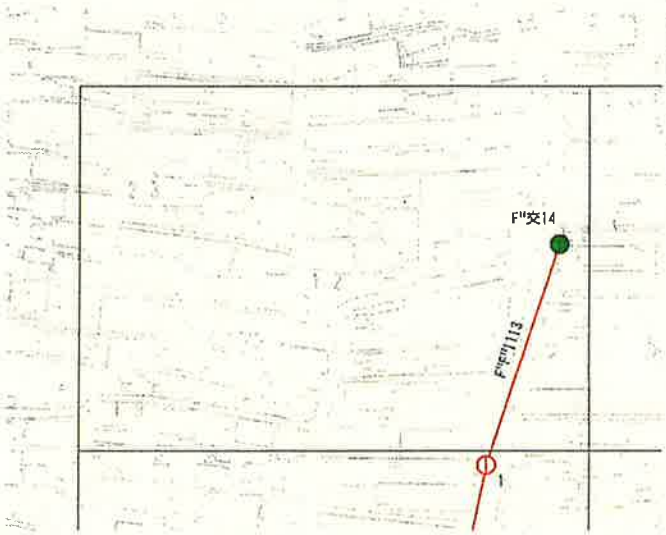

都市部官民境界基本多角点選点手簿

73:F10 42-3	
精度区分	甲1

凡　例	
①	基本多角点

路　線			色
基本多角点	厳密網	―	赤
採用区画:新区画			

要図

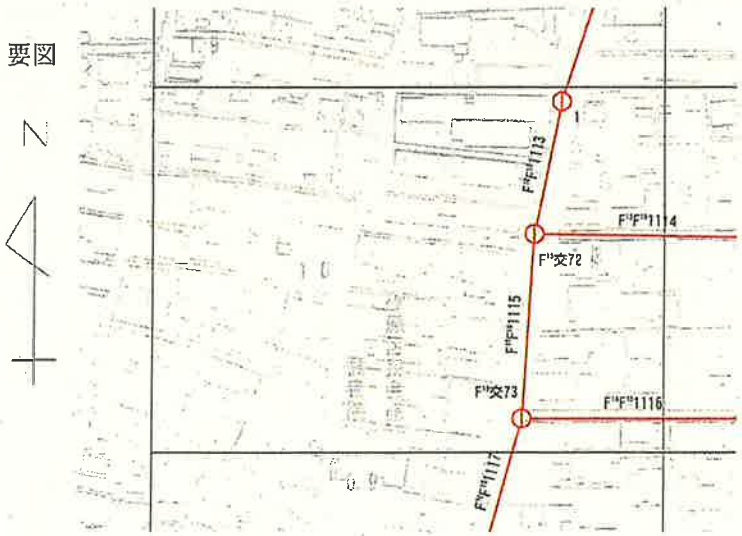

都市部官民境界基本多角点選点手簿

74:F[10] 42-4	
精度区分	甲１

凡　例	
●	既設地籍図根多角点
⊕	基本多角点

路　線			色
基本多角点	厳密網	―	赤
採用区画:新区画			

要図

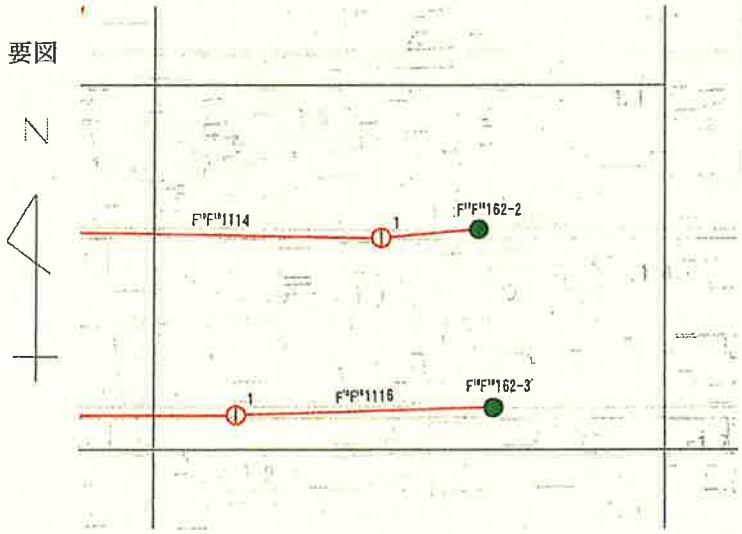

都市部官民境界基本多角点選点手簿

83:F[10] 52-1	
精度区分	甲１

凡　例	
⊕	基本多角点

路　線			色
基本多角点	厳密網	―	赤
採用区画:新区画			

要図

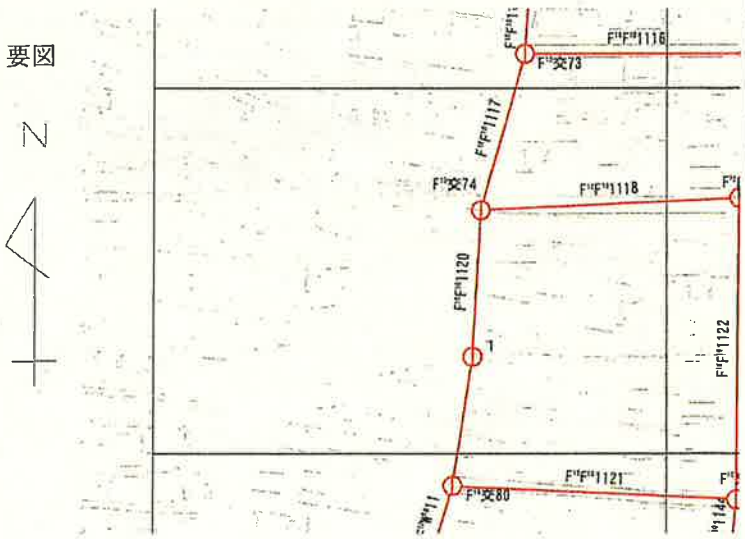

都市部官民境界基本多角点選点手簿

84:F[10] 52-2	
精度区分	甲1

要図



凡　例			
▼	既設地籍図根三角点		
●	既設地籍図根多角点		
⊙	基本多角点		
路　線			色
基本多角点	厳密網	—	赤
採用区画:新区画			

都市部官民境界基本多角点選点手簿

93:F[10] 52-3	
精度区分	甲1

要図

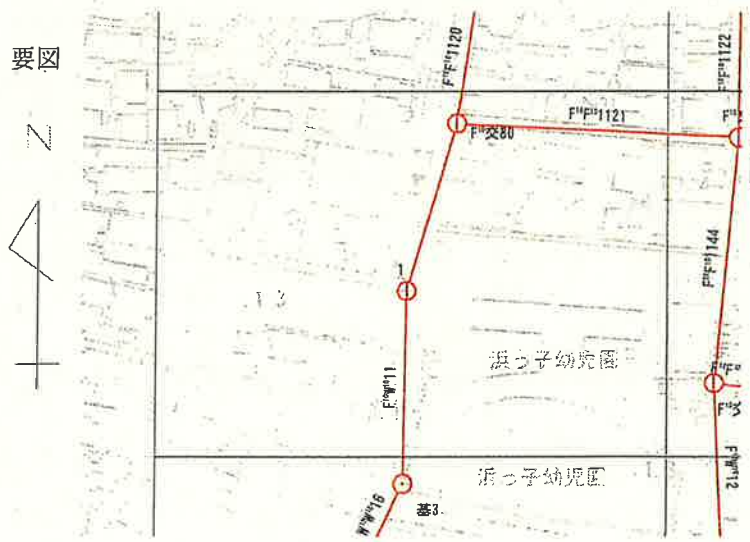

凡　例			
⊙	基本多角点		
⊙	基本多角点		
路　線			色
基本多角点	厳密網	—	赤
採用区画:新区画			

都市部官民境界基本多角点選点手簿

94:F10 52-4	
精度区分	甲1

要図

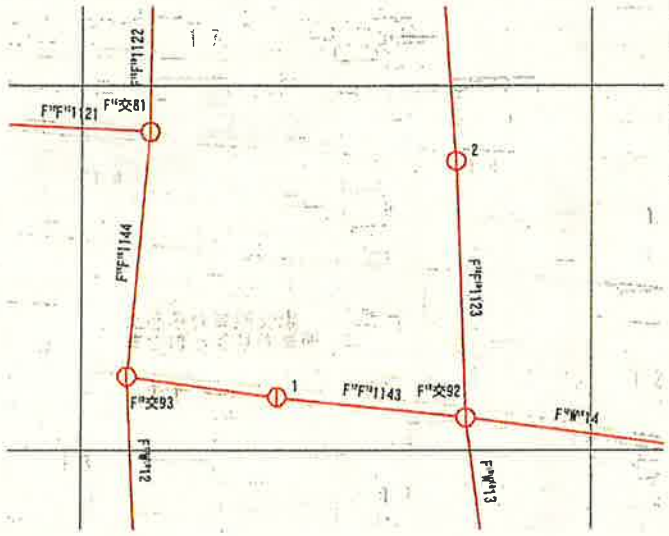

凡　例	
①	基本多角点

路　線			色
基本多角点	厳密網	―	赤
採用区画:新区画			

都市部官民境界基本多角点選点手簿

85:F10 53-1	
精度区分	甲1

要図



凡　例	
●	既設地籍図根多角点
①	基本多角点

路　線			色
基本多角点	厳密網	―	赤
採用区画:新区画			

都市部官民境界基本多角点選点手簿

86:F10 53-2	
精度区分	甲1

凡　例	
①	基本多角点

路　線			色
基本多角点	厳密網	――	赤
採用区画:新区画			

要図

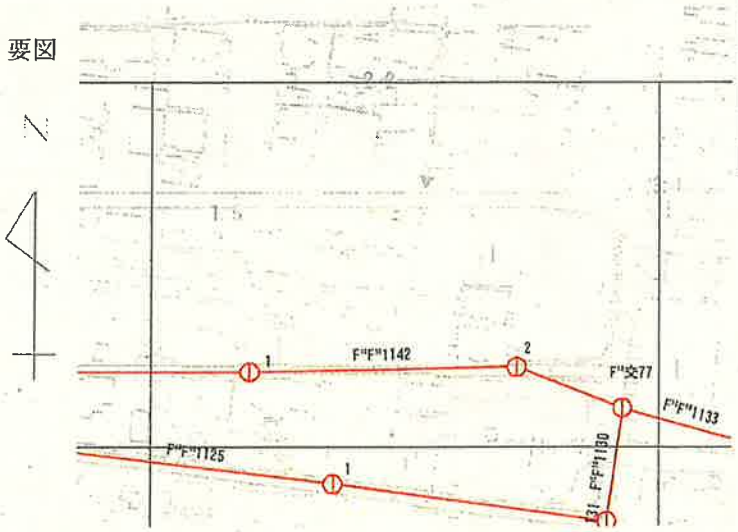

都市部官民境界基本多角点選点手簿

95:F10 53-3	
精度区分	甲1

凡　例	
①	基本多角点

路　線			色
基本多角点	厳密網	――	赤
採用区画:新区画			

要図



都市部官民境界基本多角点選点手簿

96:F10 53-4	
精度区分	甲1

要図

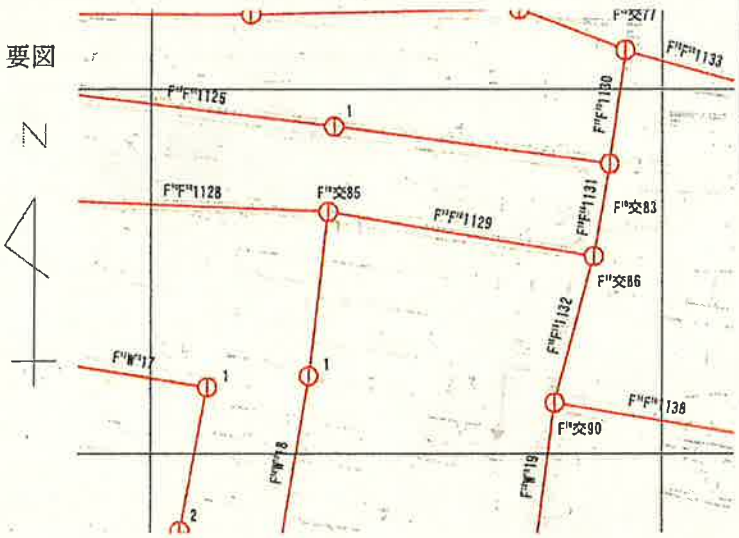

凡　例			
①	基本多角点		
路　線			色
基本多角点	厳密網	―	赤
採用区画:新区画			

都市部官民境界基本多角点選点手簿

87:F10 54-1	
精度区分	甲1

要図



凡　例			
▼	既設地籍図根三角点		
①	基本多角点		
路　線			色
基本多角点	厳密網	―	赤
採用区画:新区画			

都市部官民境界基本多角点選点手簿

97:F[10] 54-3	
精度区分	甲1

要図

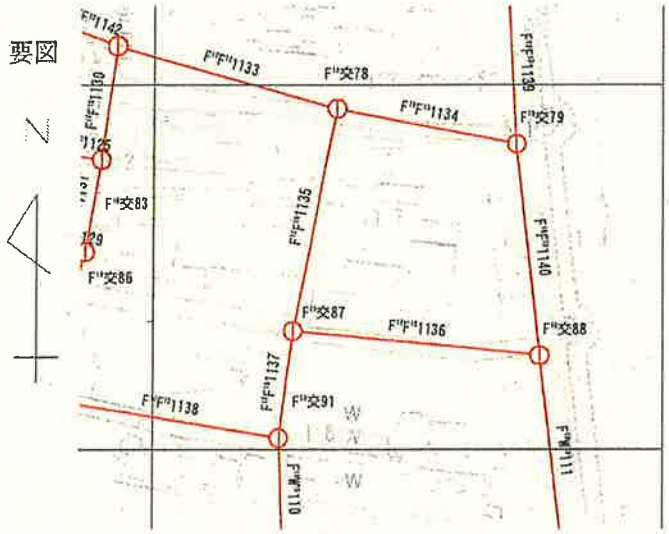

凡　例			
①	基本多角点		
路　線			色
基本多角点	厳密網	―	赤
採用区画:新区画			

都市部官民境界基本多角点選点手簿

113:W[10] 11-4	
精度区分	甲1

要図

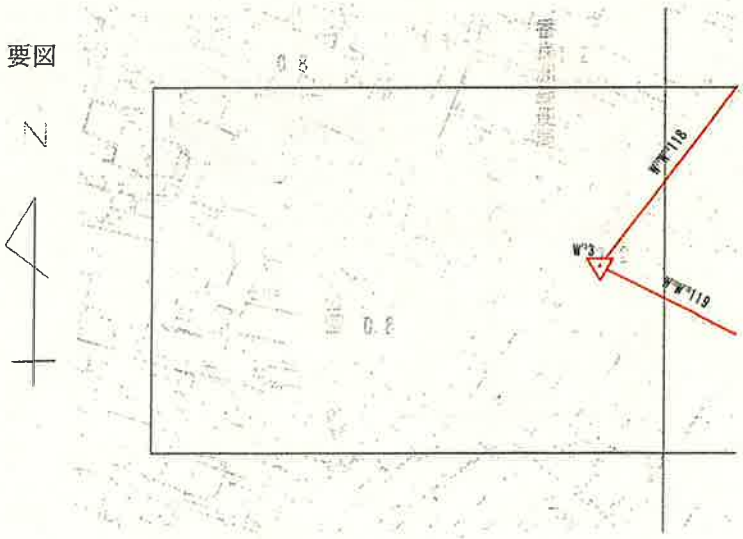

凡　例			
▽	基本三角点		
路　線			色
基本多角点	厳密網	―	赤
採用区画:新区画			

都市部官民境界基本多角点選点手簿

63:F10 42-1	
精度区分	甲1

凡　例	
●	既設地籍図根多角点
⊕	基本多角点

路　線			色
基本多角点	厳密網	―	赤
採用区画:新区画			

要図

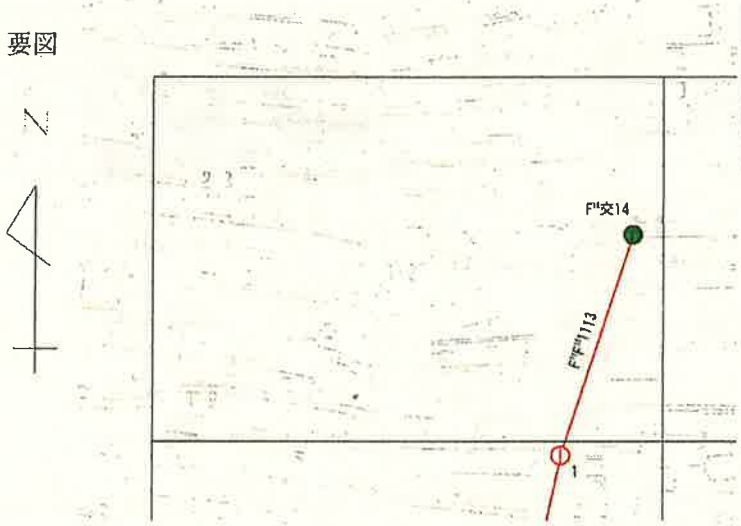

都市部官民境界基本多角点選点手簿

73:F10 42-3	
精度区分	甲1

凡　例	
⊕	基本多角点

路　線			色
基本多角点	厳密網	―	赤
採用区画:新区画			

要図

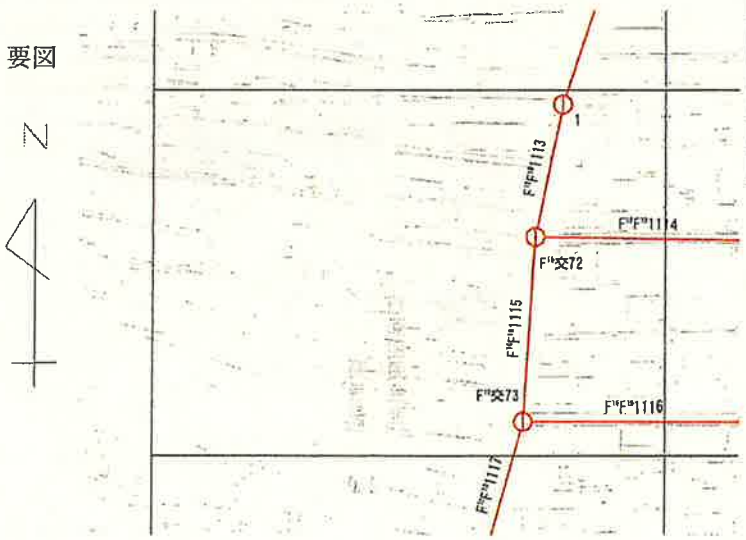

都市部官民境界基本多角点選点手簿

74:F10 42-4	
精度区分	甲1

要図

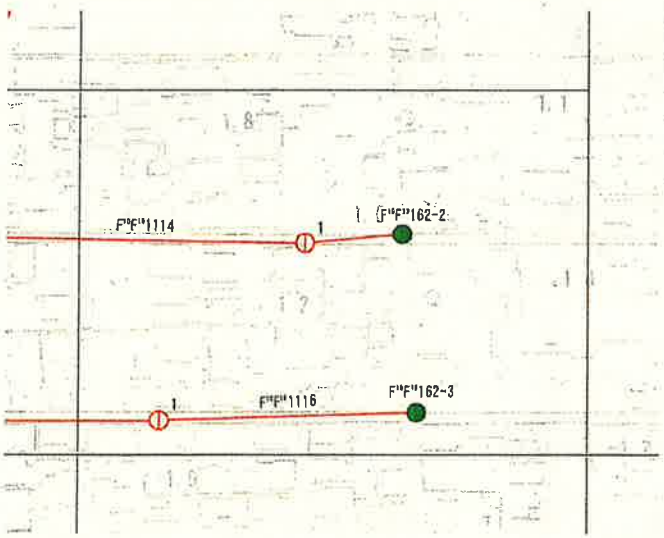

凡　例			
●	既設地籍図根多角点		
⊕	基本多角点		
路　線			色
基本多角点	厳密網	―	赤
採用区画:新区画			

都市部官民境界基本多角点選点手簿

83:F10 52-1	
精度区分	甲1

要図

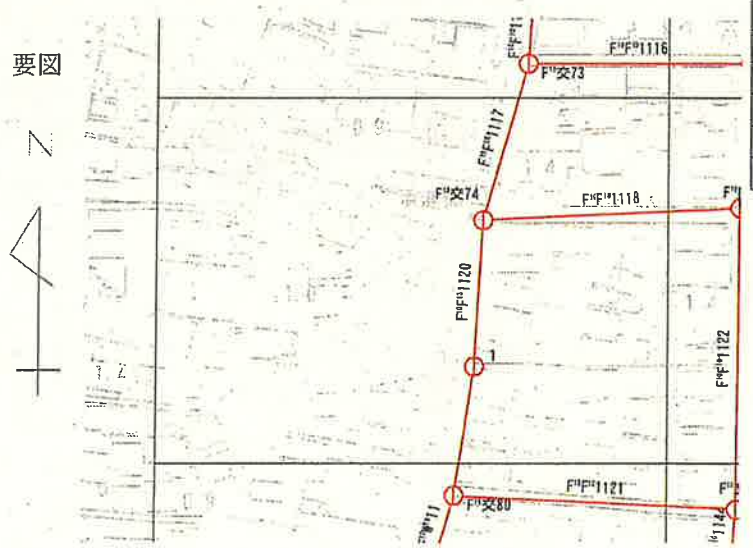

凡　例			
⊕	基本多角点		
路　線			色
基本多角点	厳密網	―	赤
採用区画:新区画			

都市部官民境界基本多角点選点手簿

84:F10 52-2	
精度区分	甲1

要図



凡　例	
▼	既設地籍図根三角点
●	既設地籍図根多角点
⊙	基本多角点

路　線			色
基本多角点	厳密網	――	赤
採用区画:新区画			

都市部官民境界基本多角点選点手簿

93:F10 52-3	
精度区分	甲1

要図



凡　例	
⊙	基本多角点
⊙	基本多角点

路　線			色
基本多角点	厳密網	――	赤
採用区画:新区画			

都市部官民境界基本多角点選点手簿

94:F10 52-4	
精度区分	甲1

要図



凡　例	
①	基本多角点

路　線			色
基本多角点	厳密網	―	赤
採用区画:新区画			

都市部官民境界基本多角点選点手簿

85:F10 53-1	
精度区分	甲1

要図



凡　例	
●	既設地籍図根多角点
①	基本多角点

路　線			色
基本多角点	厳密網	―	赤
採用区画:新区画			

都市部官民境界基本多角点選点手簿

86:F10 53-2	
精度区分	甲1

凡　例	
①	基本多角点

路　線		色
基本多角点	厳密網	赤
採用区画:新区画		

要図

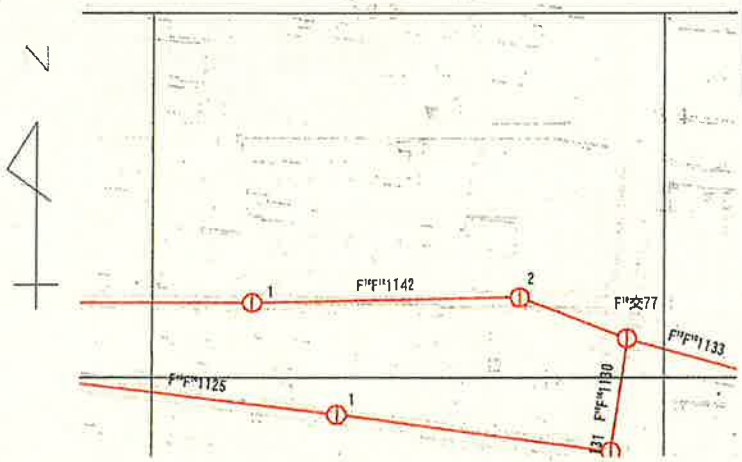

都市部官民境界基本多角点選点手簿

95:F10 53-3	
精度区分	甲1

凡　例	
①	基本多角点

路　線		色
基本多角点	厳密網	赤
採用区画:新区画		

要図

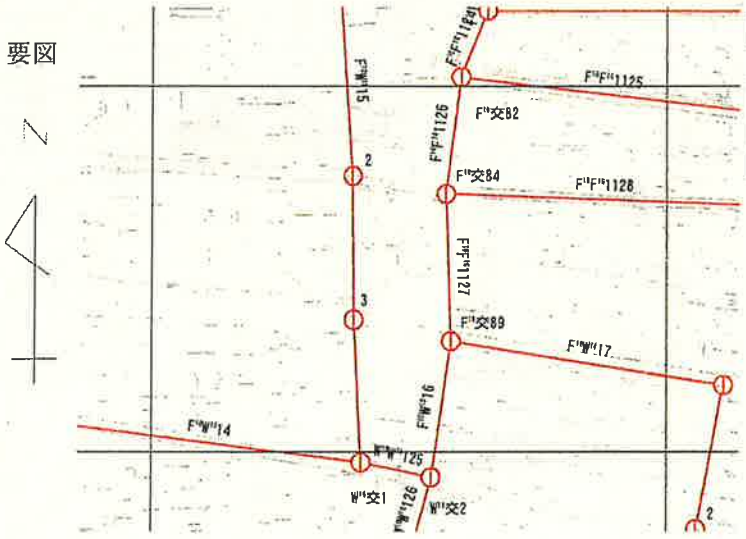

都市部官民境界基本多角点選点手簿

96:F⁰ 53-4	
精度区分	甲１

要図

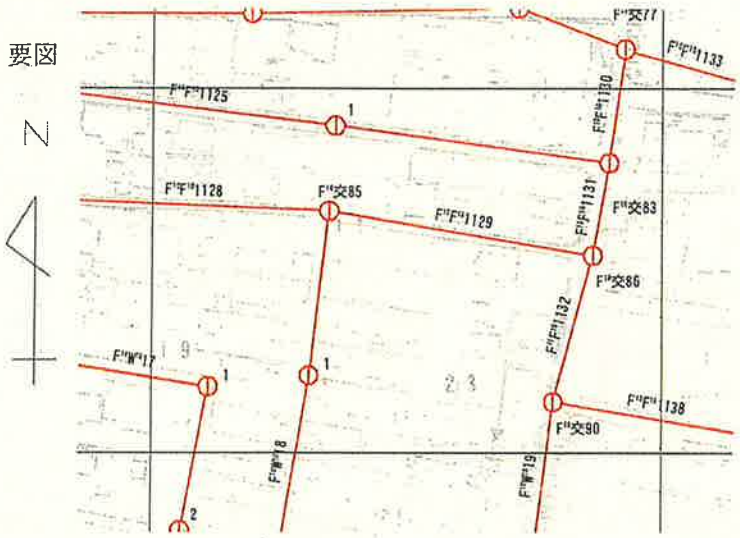

凡　例		
⊙	基本多角点	
路　線		色
基本多角点	厳密網	赤
採用区画:新区画		

都市部官民境界基本多角点選点手簿

87:F⁰ 54-1	
精度区分	甲１

要図



凡　例		
▼	既設地籍図根三角点	
⊙	基本多角点	
路　線		色
基本多角点	厳密網	赤
採用区画:新区画		

都市部官民境界基本多角点選点手簿

97:F[10] 54-3	
精度区分	甲1

要図

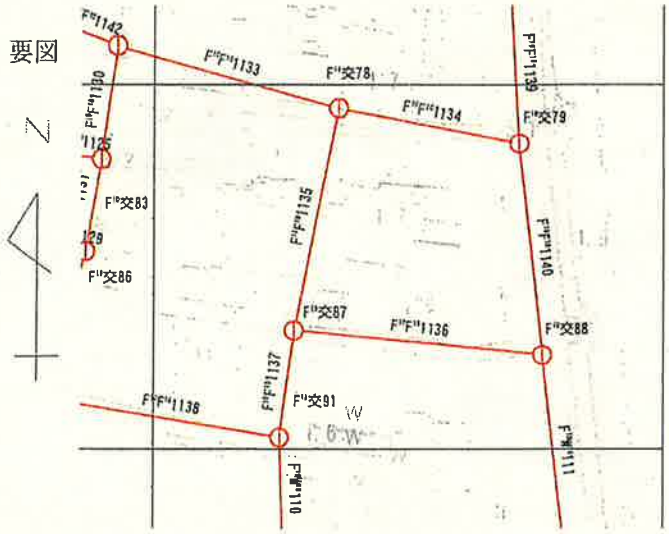

凡　例			
①	基本多角点		
路　線			色
基本多角点	厳密網	—	赤
採用区画:新区画			

都市部官民境界基本多角点選点手簿

113:W[9] 11-4	
精度区分	甲1

要図

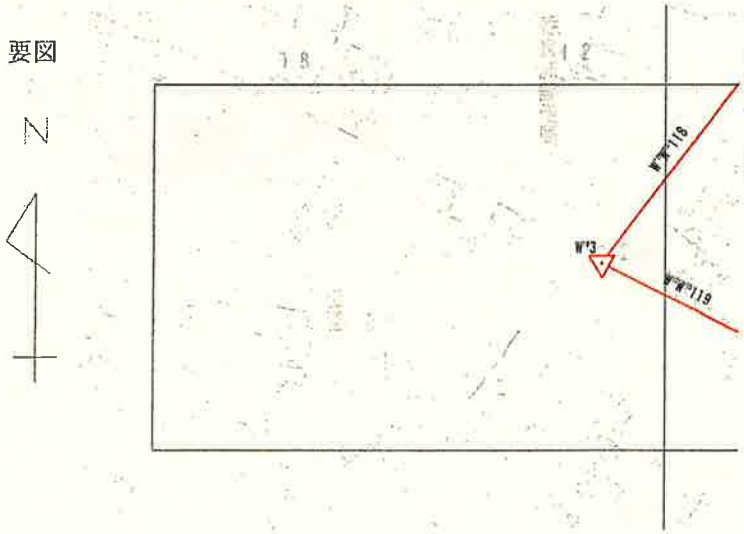

凡　例			
▽	基本三角点		
路　線			色
基本多角点	厳密網	—	赤
採用区画:新区画			

都市部官民境界基本多角点選点手簿

103:W¹⁰ 12-1	
精度区分	甲１

凡　例	
⊙	基本多角点
①	基本多角点
路　線	色
基本多角点　厳密網　—	赤
採用区画:新区画	

要図



都市部官民境界基本多角点選点手簿

104:W¹⁰ 12-2	
精度区分	甲１

凡　例	
①	基本多角点
路　線	色
基本多角点　厳密網　—	赤
採用区画:新区画	

要図

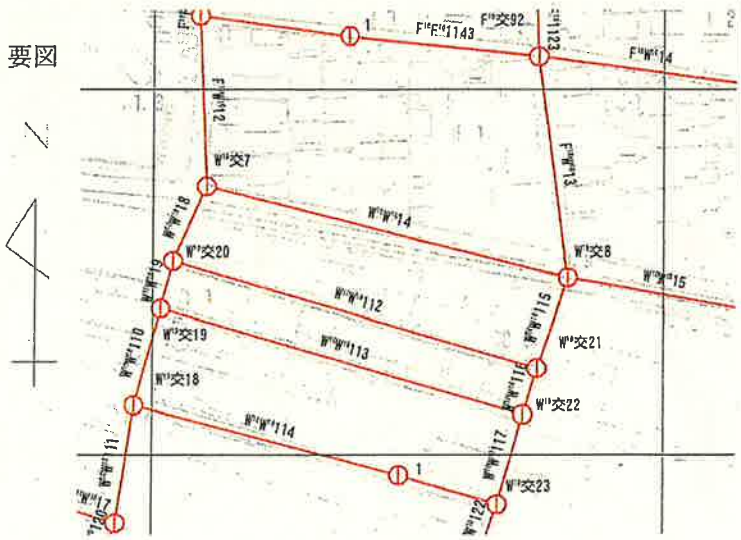

都市部官民境界基本多角点選点手簿

114:W¹⁰ 12-3	
精度区分	甲１

要図

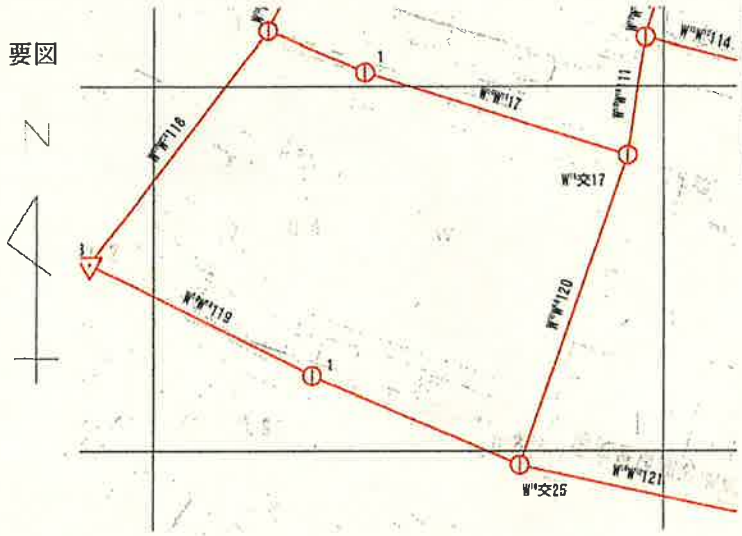

凡　例	
▽	基本三角点
⊕	基本多角点

路　線			色
基本多角点	厳密網	―	赤
採用区画：新区画			

都市部官民境界基本多角点選点手簿

115:W¹⁰ 12-4	
精度区分	甲１

要図

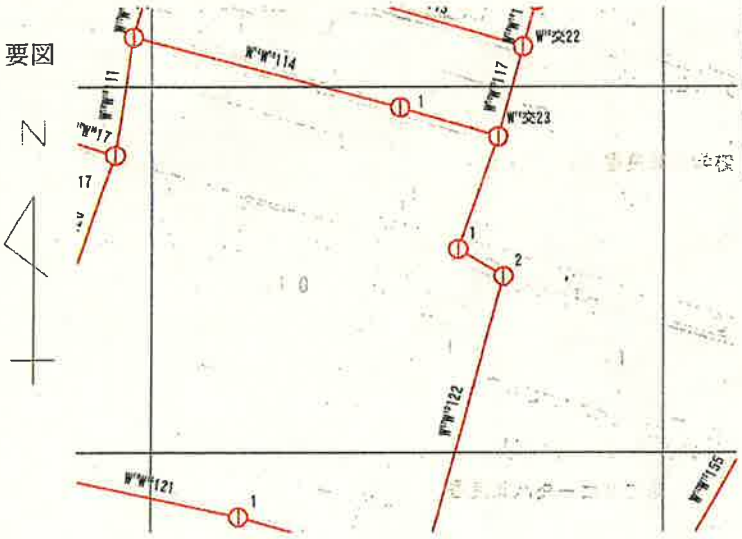

凡　例	
⊕	基本多角点

路　線			色
基本多角点	厳密網	―	赤
採用区画：新区画			

都市部官民境界基本多角点選点手簿

63:F10 42-1	
精度区分	甲1

凡　例			
●	既設地籍図根多角点		
①	基本多角点		
路　線			色
基本多角点	厳密網	―	赤
採用区画:新区画			

要図

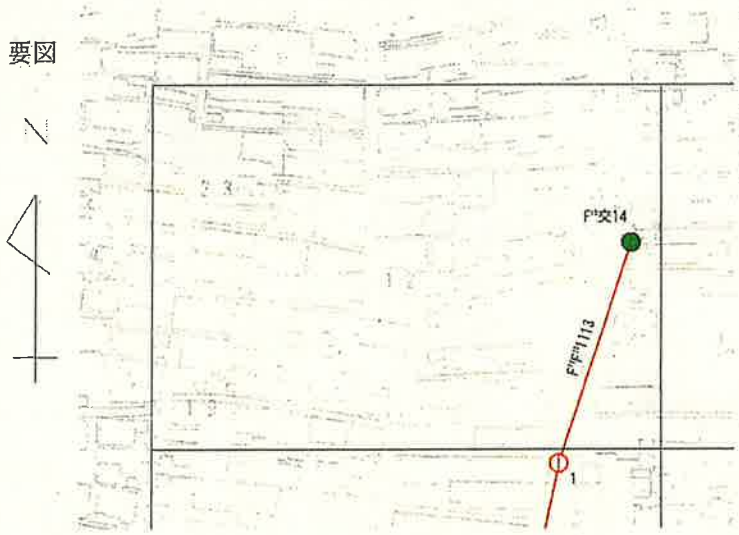

都市部官民境界基本多角点選点手簿

73:F10 42-3	
精度区分	甲1

凡　例			
①	基本多角点		
路　線			色
基本多角点	厳密網	―	赤
採用区画:新区画			

要図

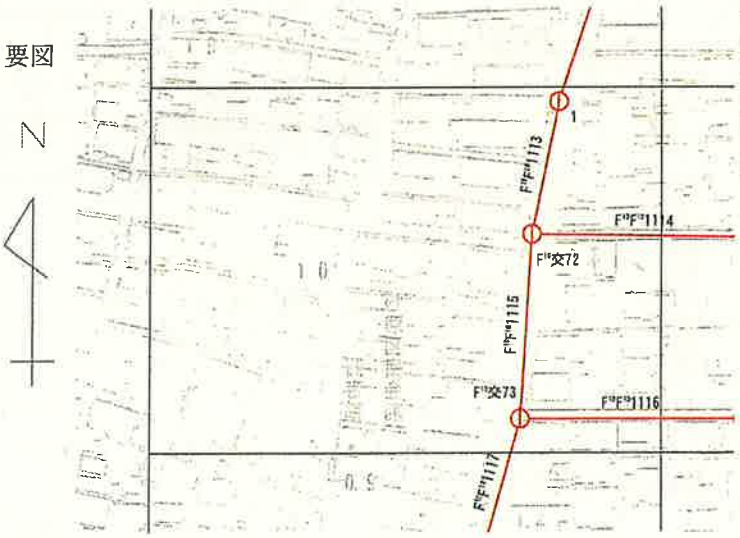

都市部官民境界基本多角点選点手簿

74:F[10] 42-4	
精度区分	甲1

凡　例	
●	既設地籍図根多角点
⊙	基本多角点

路　線			色
基本多角点	厳密網	――	赤
採用区画:新区画			

要図

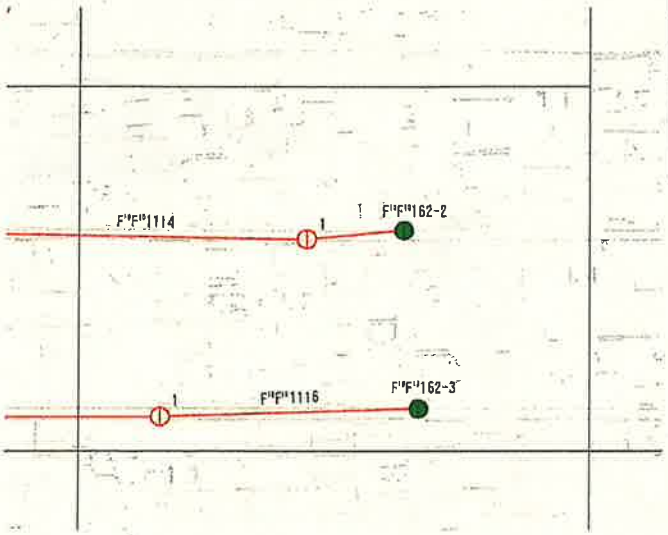

都市部官民境界基本多角点選点手簿

83:F[10] 52-1	
精度区分	甲1

凡　例	
⊙	基本多角点

路　線			色
基本多角点	厳密網	――	赤
採用区画:新区画			

要図

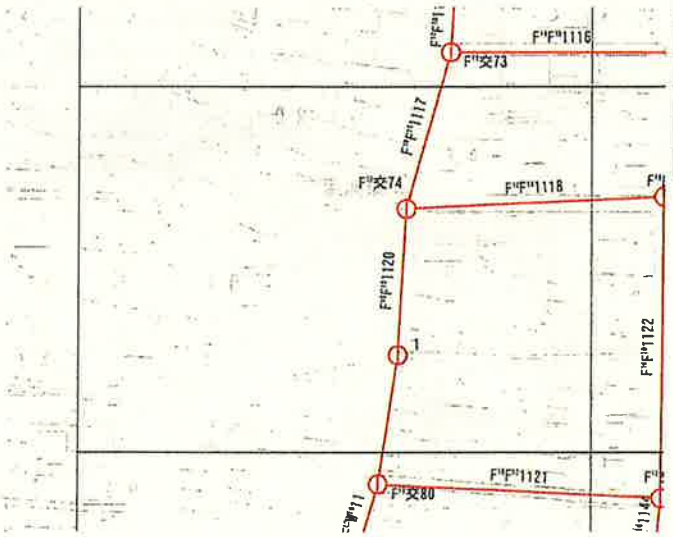

都市部官民境界基本多角点選点手簿

84:F10 52-2	
精度区分	甲1

凡　例	
▼	既設地籍図根三角点
●	既設地籍図根多角点
⊕	基本多角点

路線			色
基本多角点	厳密網	―	赤
採用区画:新区画			

要図



都市部官民境界基本多角点選点手簿

93:F10 52-3	
精度区分	甲1

凡　例	
⊙	基本多角点
⊕	基本多角点

路線			色
基本多角点	厳密網	―	赤
採用区画:新区画			

要図



都市部官民境界基本多角点選点手簿

94:F10 52-4	
精度区分	甲1

要図



凡　例			
①	基本多角点		
路　線			色
基本多角点	厳密網	—	赤
採用区画:新区画			

都市部官民境界基本多角点選点手簿

85:F10 53-1	
精度区分	甲1

要図



凡　例			
①	既設地籍図根多角点		
①	基本多角点		
路　線			色
基本多角点	厳密網	—	赤
採用区画:新区画			

都市部官民境界基本多角点選点手簿

86:F10 53-2	
精度区分	甲1

凡　例	
①	基本多角点

路　線			色
基本多角点	厳密網	——	赤
採用区画:新区画			

要図

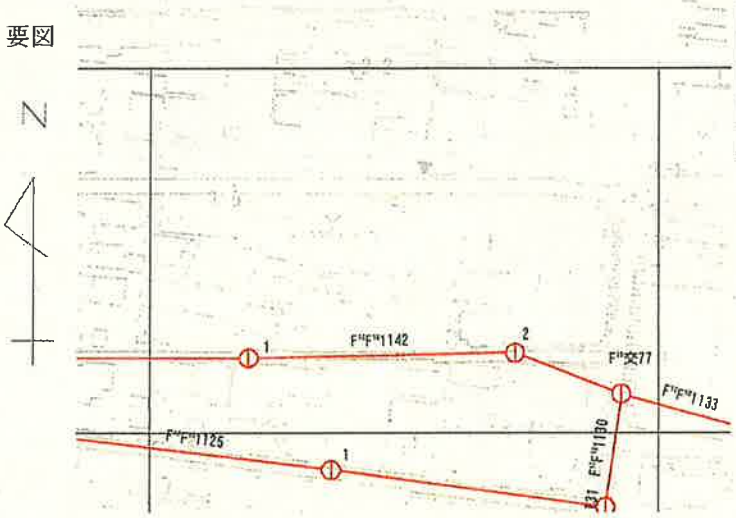

都市部官民境界基本多角点選点手簿

95:F10 53-3	
精度区分	甲1

凡　例	
①	基本多角点

路　線			色
基本多角点	厳密網	——	赤
採用区画:新区画			

要図



都市部官民境界基本多角点選点手簿

96:F10 53-4	
精度区分	甲1

凡　例	
①	基本多角点

路　線			色
基本多角点	厳密網	―	赤
採用区画:新区画			

要図

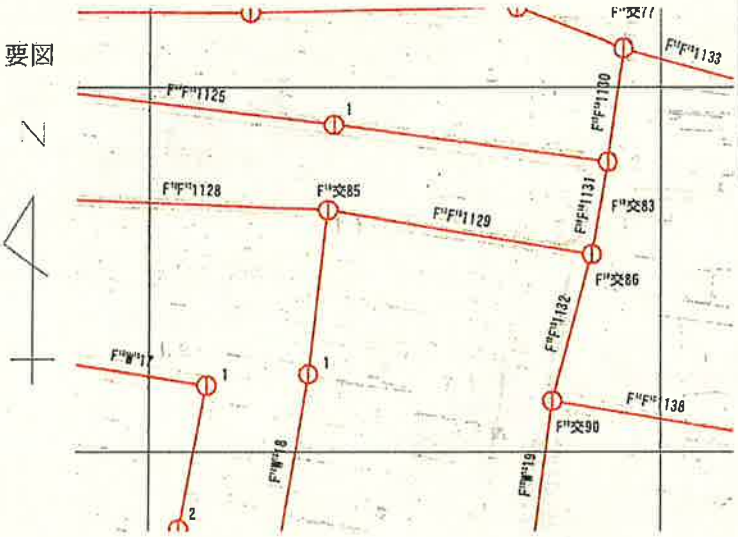

都市部官民境界基本多角点選点手簿

87:F10 54-1	
精度区分	甲1

凡　例	
▼	既設地籍図根三角点
①	基本多角点

路　線			色
基本多角点	厳密網	―	赤
採用区画:新区画			

要図



都市部官民境界基本多角点選点手簿

97:F10 54-3	
精度区分	甲1

要図

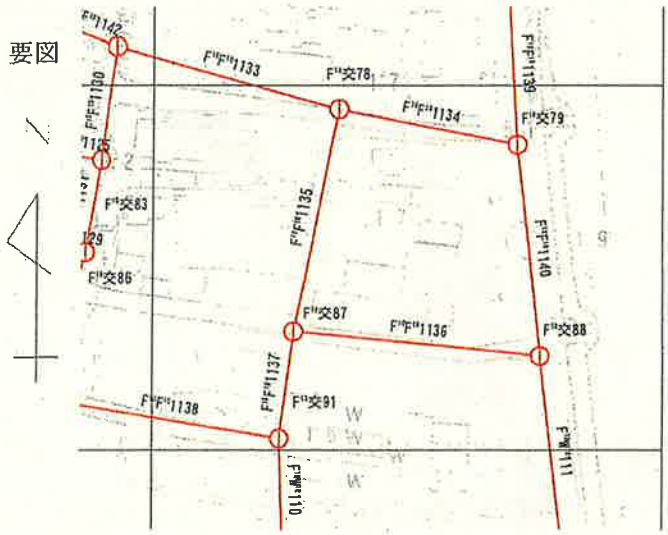

凡　例			
①	基本多角点		
路　線			色
基本多角点	厳密網	—	赤
採用区画:新区画			

都市部官民境界基本多角点選点手簿

113:W10 11-4	
精度区分	甲1

要図

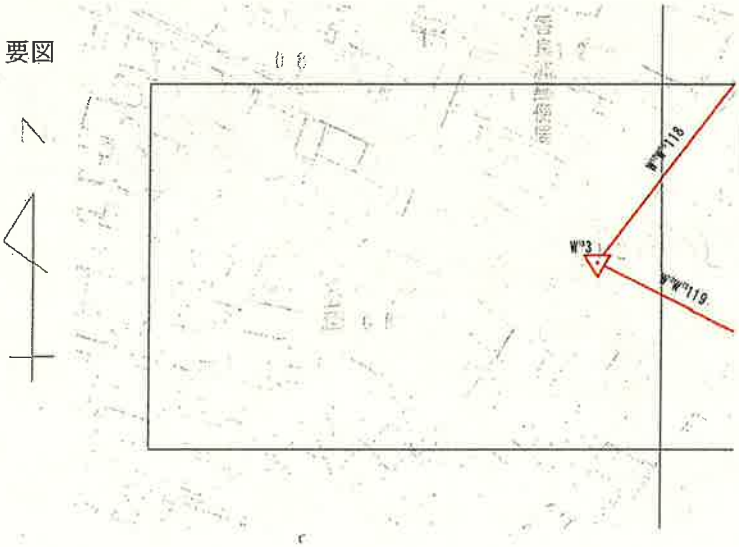

凡　例			
▽	基本三角点		
路　線			色
基本多角点	厳密網	—	赤
採用区画:新区画			

都市部官民境界基本多角点選点手簿

103:W[10] 12-1	
精度区分	甲1

要図

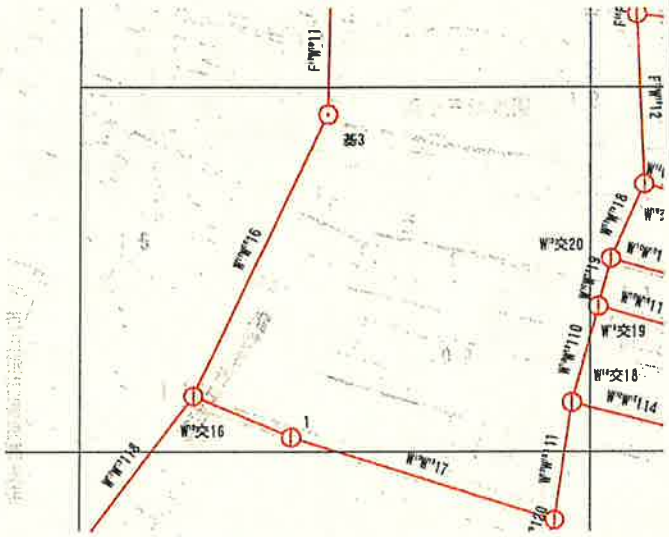

凡　例	
⊙	基本多角点
①	基本多角点

路線			色
基本多角点	厳密網	―	赤
採用区画:新区画			

都市部官民境界基本多角点選点手簿

104:W[10] 12-2	
精度区分	甲1

要図

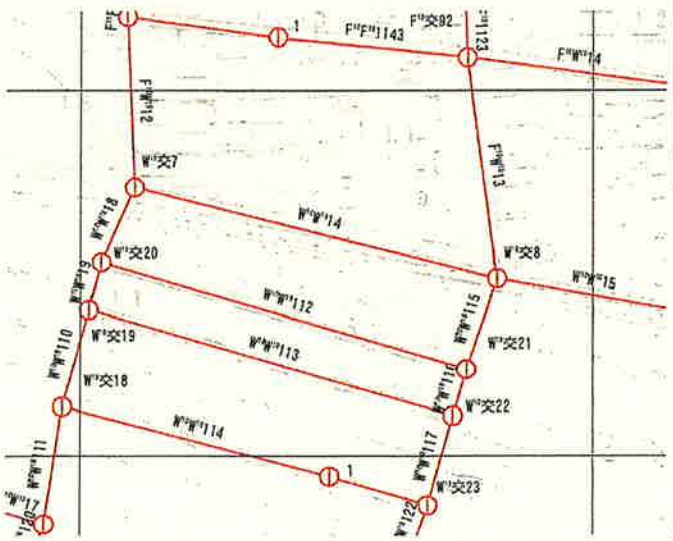

凡　例	
①	基本多角点

路線			色
基本多角点	厳密網	―	赤
採用区画:新区画			

都市部官民境界基本多角点選点手簿

114:W⁰ 12-3	
精度区分	甲１

要図

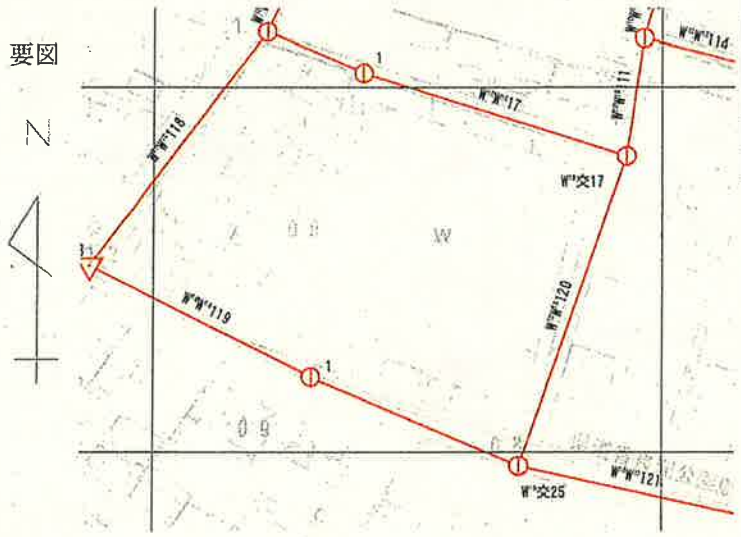

凡　例			
▽	基本三角点		
①	基本多角点		
路　線			色
基本多角点	厳密網	―	赤
採用区画:新区画			

都市部官民境界基本多角点選点手簿

115:W⁰ 12-4	
精度区分	甲１

要図

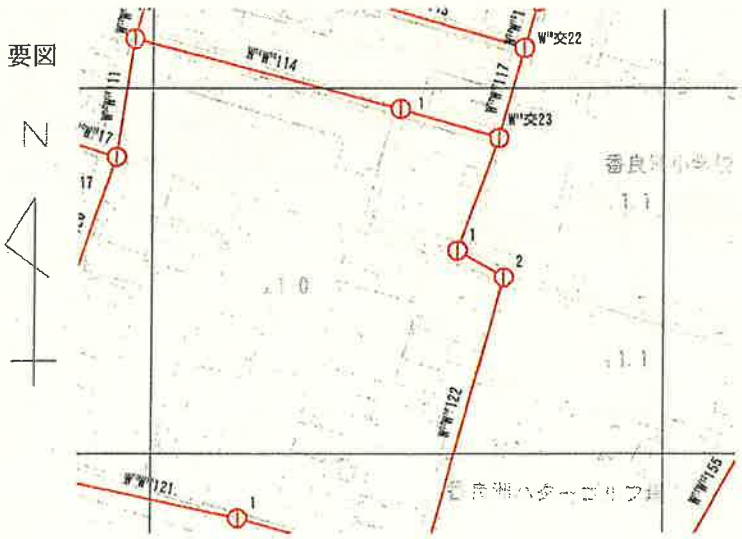

凡　例			
①	基本多角点		
路　線			色
基本多角点	厳密網	―	赤
採用区画:新区画			

都市部官民境界基本多角点選点手簿

105:W10 13-1	
精度区分	甲1

要図

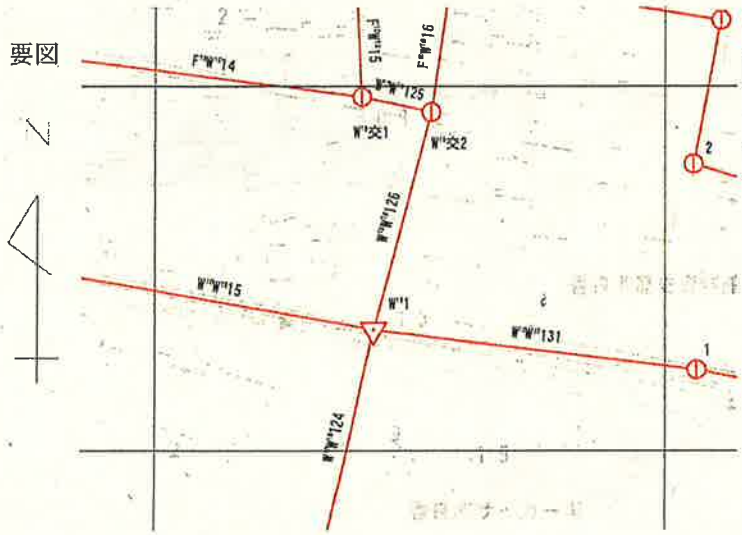

凡　例	
▽	基本三角点
⊕	基本多角点

路　線			色
基本多角点	厳密網	―	赤

採用区画:新区画

都市部官民境界基本多角点選点手簿

106:W10 13-2	
精度区分	甲1

要図

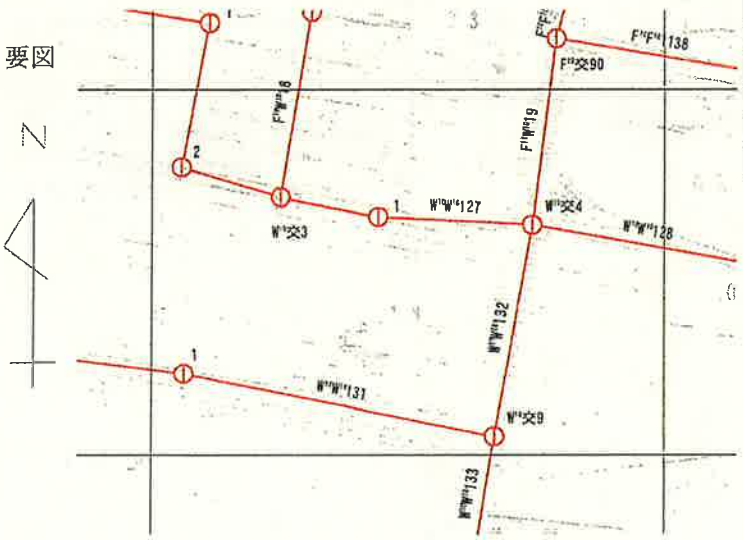

凡　例	
⊕	基本多角点

路　線			色
基本多角点	厳密網	―	赤

採用区画:新区画

都市部官民境界基本多角点選点手簿

116:W¹⁰ 13-3	
精度区分	甲１

要図

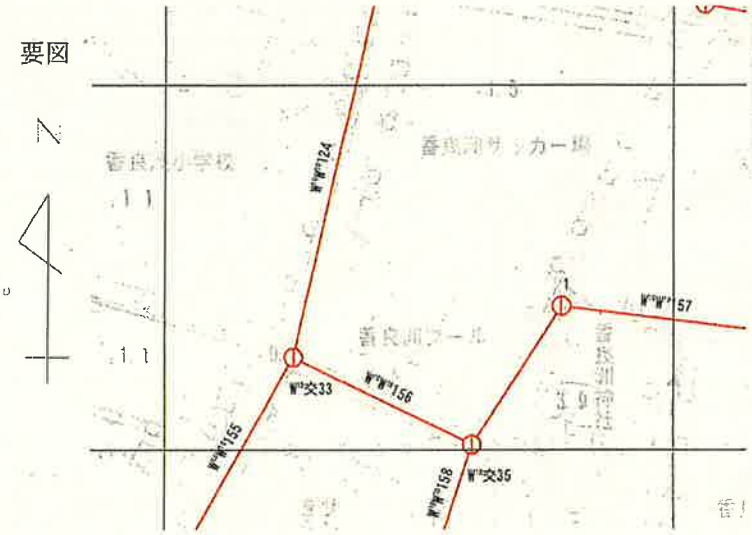

凡　例			
①	基本多角点		
路　線			色
基本多角点	厳密網	―	赤
採用区画:新区画			

都市部官民境界基本多角点選点手簿

117:W¹⁰ 13-4	
精度区分	甲１

要図



凡　例			
①	基本多角点		
路　線			色
基本多角点	厳密網	―	赤
採用区画:新区画			

都市部官民境界基本多角点選点手簿

107:W10 14-1	
精度区分	甲1

要図

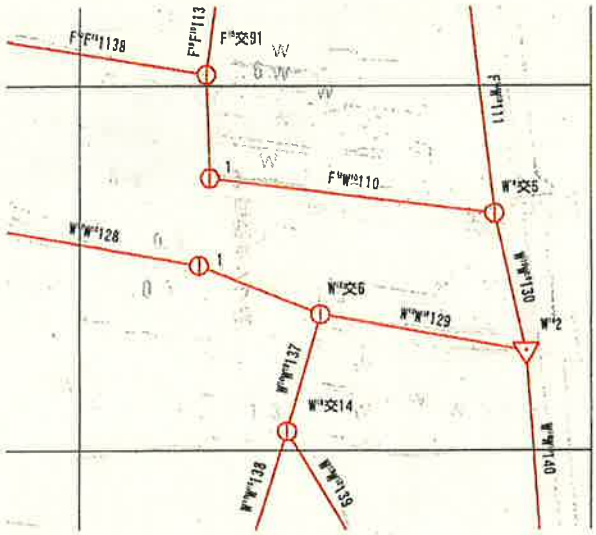

凡　例			
▽	基本三角点		
◎	基本多角点		
路　線			色
基本多角点	緻密網	―	赤
採用区画:新区画			

都市部官民境界基本多角点選点手簿

118:W10 14-3	
精度区分	甲1

要図

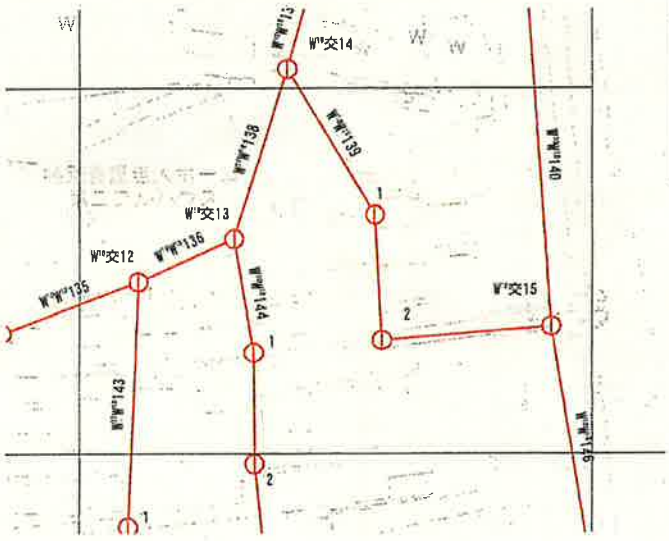

凡　例			
◎	基本多角点		
路　線			色
基本多角点	緻密網	―	赤
採用区画:新区画			

都市部官民境界基本多角点選点手簿

125:W10 22-1	
精度区分	甲1

要図



凡　例			
◎	基本多角点		
路　線			色
基本多角点	厳密網	―	赤
採用区画:新区画			

都市部官民境界基本多角点選点手簿

126:W10 22-2	
精度区分	甲1

要図

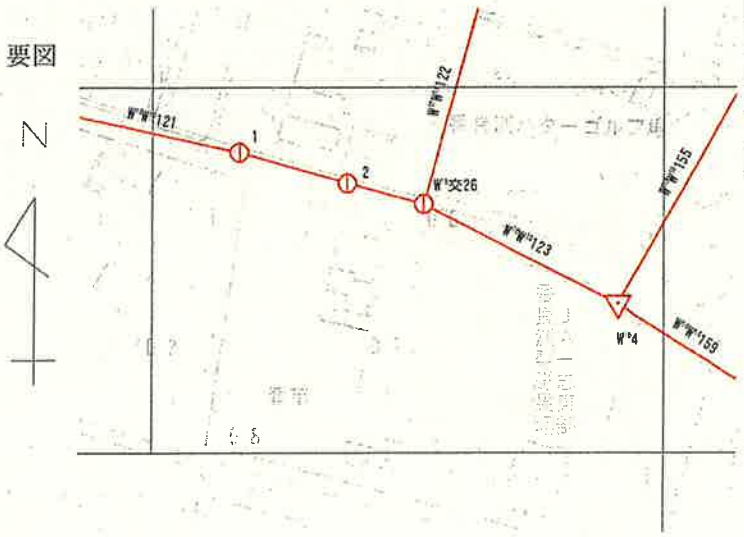

凡　例			
▽	基本三角点		
◎	基本多角点		
路　線			色
基本多角点	厳密網	―	赤
採用区画:新区画			

都市部官民境界基本多角点選点手簿

63:F10 42-1	
精度区分	甲1

凡　例	
●	既設地籍図根多角点
①	基本多角点

路　線			色
基本多角点	厳密網	―	赤

採用区画:新区画

要図

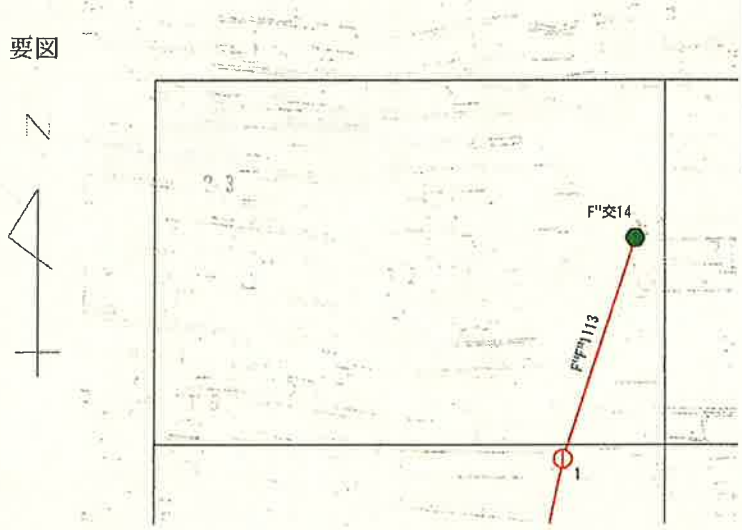

都市部官民境界基本多角点選点手簿

73:F10 42-3	
精度区分	甲1

凡　例	
①	基本多角点

路　線			色
基本多角点	厳密網	―	赤

採用区画:新区画

要図

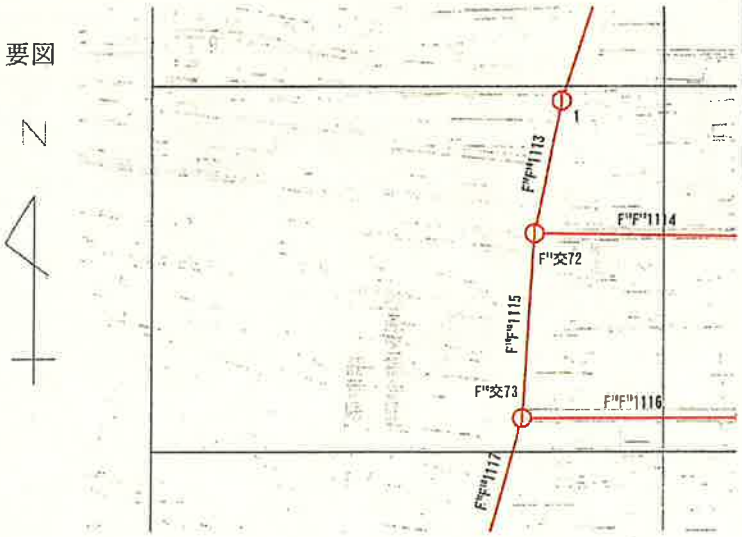

都市部官民境界基本多角点選点手簿

74:F[10] 42-4	
精度区分	甲1

要図

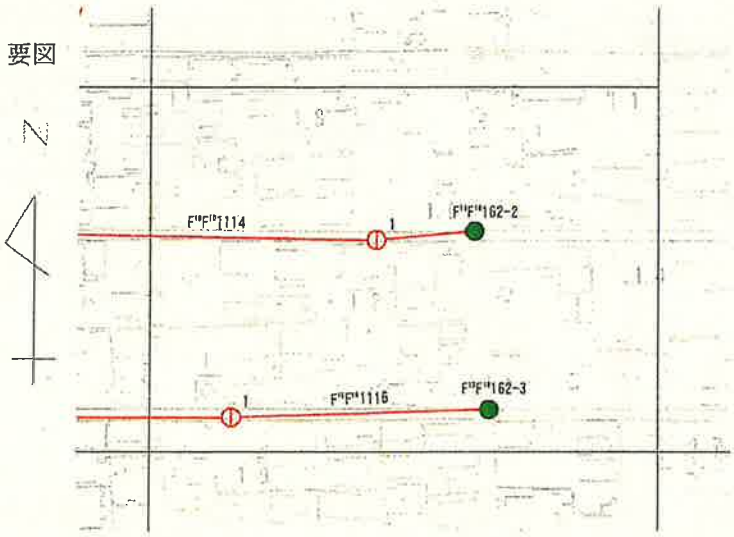

凡　例			
●	既設地籍図根多角点		
⊙	基本多角点		
路　線			色
基本多角点	厳密網	―	赤
採用区画:新区画			

都市部官民境界基本多角点選点手簿

83:F[10] 52-1	
精度区分	甲1

要図

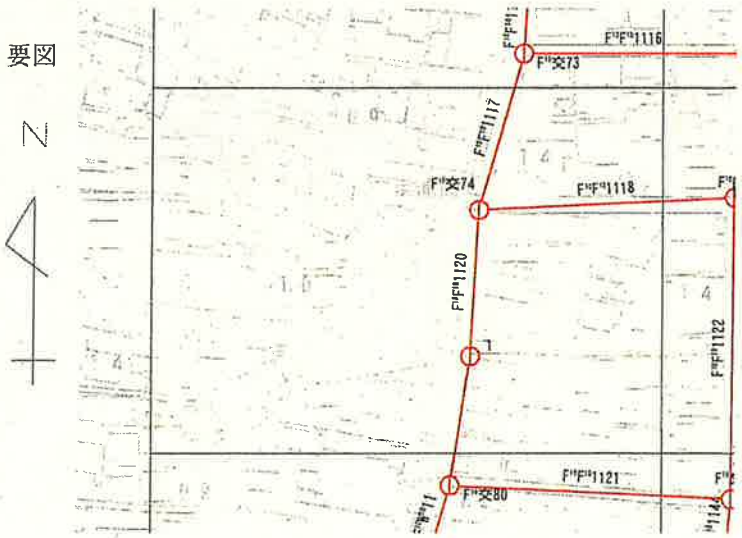

凡　例			
⊙	基本多角点		
路　線			色
基本多角点	厳密網	―	赤
採用区画:新区画			

都市部官民境界基本多角点選点手簿

84:F10 52-2	
精度区分	甲1

凡　例	
▼	既設地籍図根三角点
●	既設地籍図根多角点
⊕	基本多角点

路線			色
基本多角点	緻密網	―	赤
採用区画:新区画			

要図

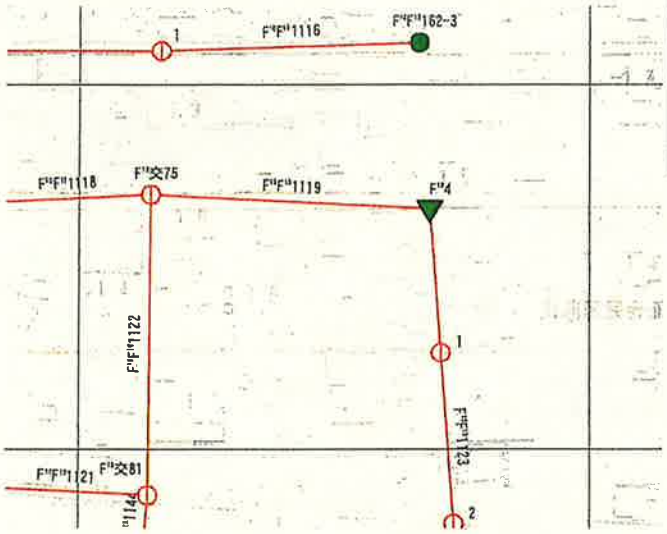

都市部官民境界基本多角点選点手簿

93:F10 52-3	
精度区分	甲1

凡　例	
⊙	基本多角点
⊕	基本多角点

路線			色
基本多角点	緻密網	―	赤
採用区画:新区画			

要図

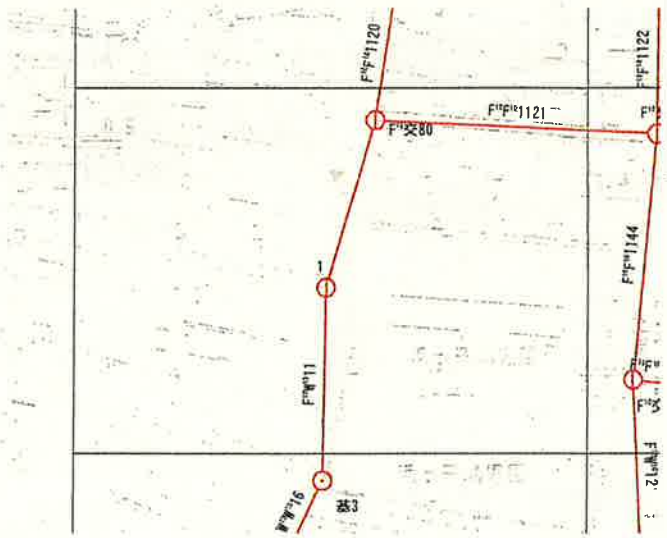

都市部官民境界基本多角点選点手簿

94:F10 52-4	
精度区分	甲1

凡　例	
①	基本多角点
路　線	色
基本多角点　厳密網	赤
採用区画:新区画	

要図



都市部官民境界基本多角点選点手簿

85:F10 53-1	
精度区分	甲1

凡　例	
●	既設地籍図根多角点
①	基本多角点
路　線	色
基本多角点　厳密網	赤
採用区画:新区画	

要図



都市部官民境界基本多角点選点手簿

86:F[10] 53-2	
精度区分	甲1

凡　例			
①	基本多角点		
路　線			色
基本多角点	厳密網	―	赤
採用区画:新区画			

要図

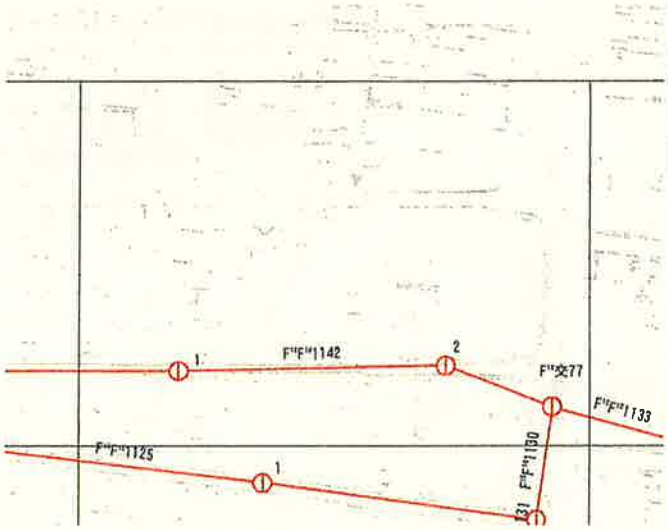

都市部官民境界基本多角点選点手簿

95:F[10] 53-3	
精度区分	甲1

凡　例			
①	基本多角点		
路　線			色
基本多角点	厳密網	―	赤
採用区画:新区画			

要図



都市部官民境界基本多角点選点手簿

96:F10 53-4	
精度区分	甲1

要図

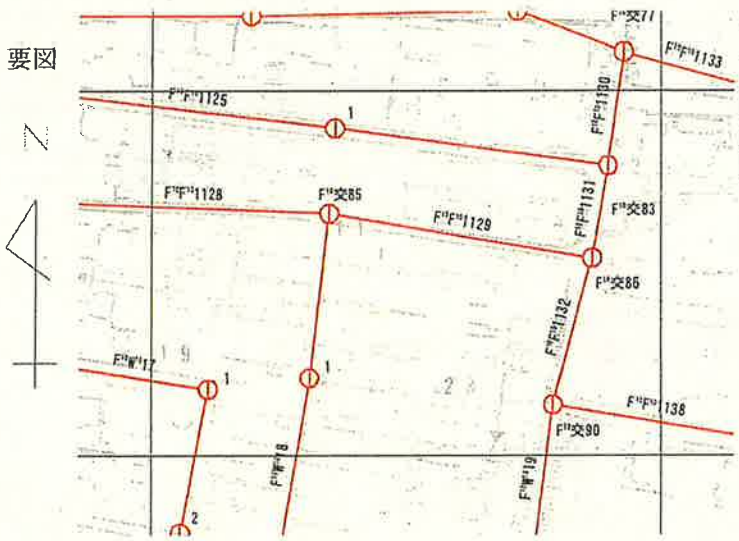

凡　例			
◯1	基本多角点		
路　線			色
基本多角点	厳密網	―	赤
採用区画:新区画			

都市部官民境界基本多角点選点手簿

87:F10 54-1	
精度区分	甲1

要図



凡　例			
▽	既設地籍図根三角点		
◯1	基本多角点		
路　線			色
基本多角点	厳密網	―	赤
採用区画:新区画			

都市部官民境界基本多角点選点手簿

97:F[10] 54-3	
精度区分	甲１

要図



凡　例			
◯	基本多角点		
路　線			色
基本多角点	厳密網	―	赤
採用区画:新区画			

都市部官民境界基本多角点選点手簿

113:W[10] 11-4	
精度区分	甲１

要図

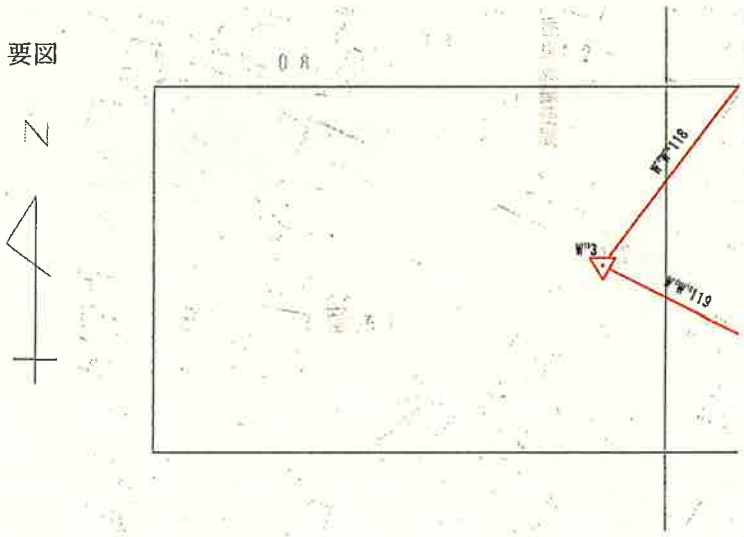

凡　例			
▽	基本三角点		
路　線			色
基本多角点	厳密網	―	赤
採用区画:新区画			

都市部官民境界基本多角点選点手簿

103:W10 12-1	
精度区分	甲1

要図

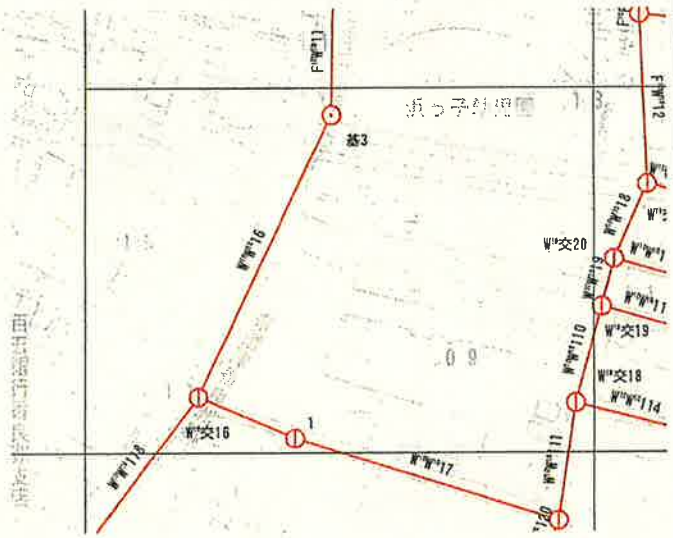

凡　例	
⊙	基本多角点
ⓘ	基本多角点

路　線			色
基本多角点	厳密網	―	赤
採用区画:新区画			

都市部官民境界基本多角点選点手簿

104:W10 12-2	
精度区分	甲1

要図

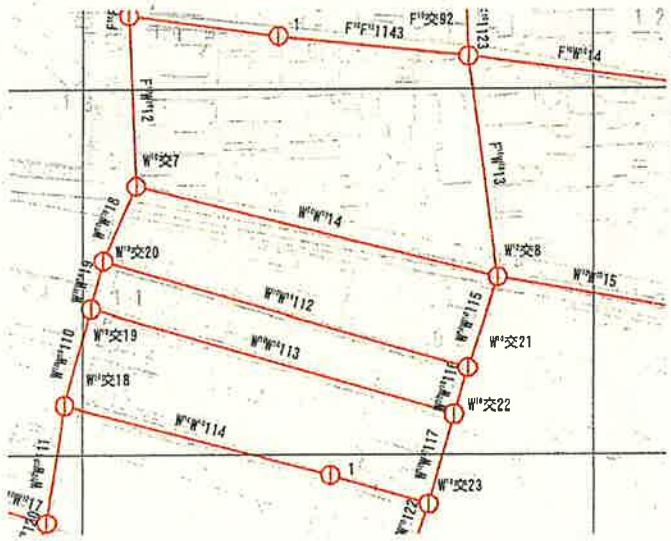

凡　例	
ⓘ	基本多角点

路　線			色
基本多角点	厳密網	―	赤
採用区画:新区画			

都市部官民境界基本多角点選点手簿

114:W10 12-3	
精度区分	甲1

要図

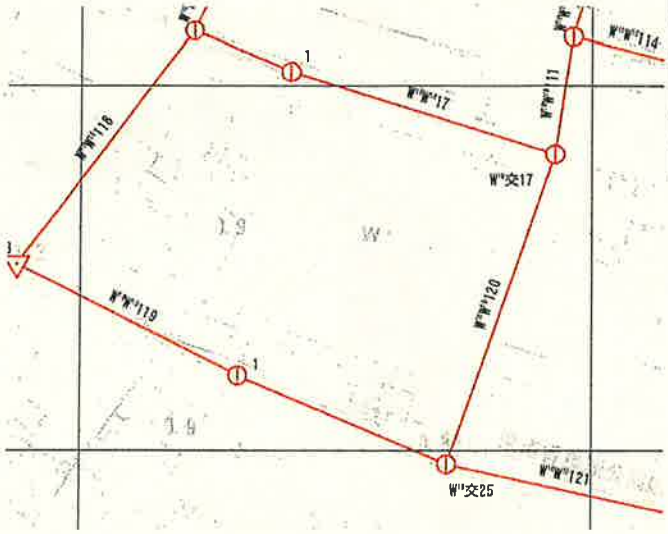

凡　例			
▽	基本三角点		
◎	基本多角点		
路線			色
基本多角点	厳密網	―	赤
採用区画:新区画			

都市部官民境界基本多角点選点手簿

115:W10 12-4	
精度区分	甲1

要図

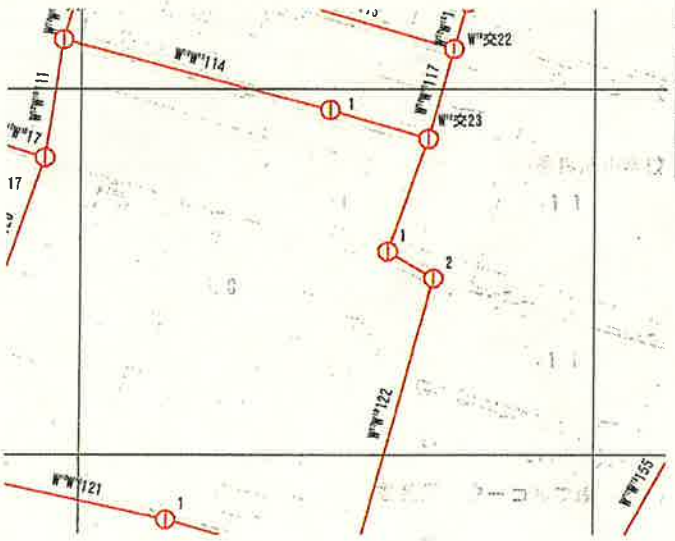

凡　例			
◎	基本多角点		
路線			色
基本多角点	厳密網	―	赤
採用区画:新区画			

都市部官民境界基本多角点選点手簿

105:W10 13-1	
精度区分	甲1

要図



凡　例	
▽	基本三角点
⊕	基本多角点

路　線			色
基本多角点	厳密網	―	赤
採用区画:新区画			

都市部官民境界基本多角点選点手簿

106:W10 13-2	
精度区分	甲1

要図

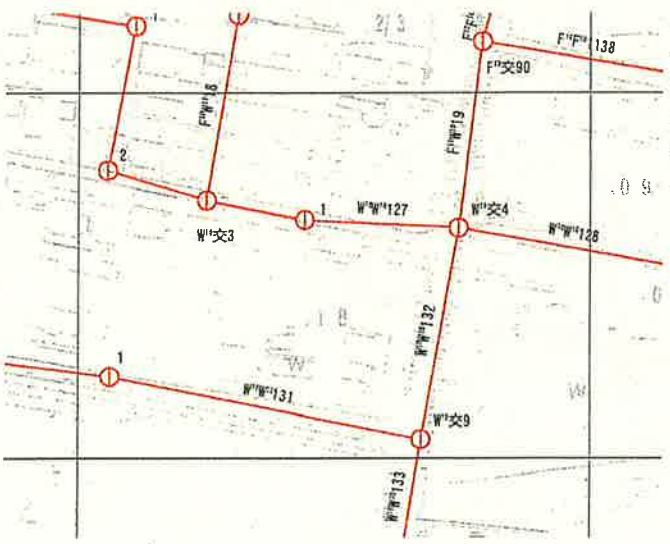

凡　例	
⊕	基本多角点

路　線			色
基本多角点	厳密網	―	赤
採用区画:新区画			

都市部官民境界基本多角点選点手簿

116:W10 13-3	
精度区分	甲1

要図

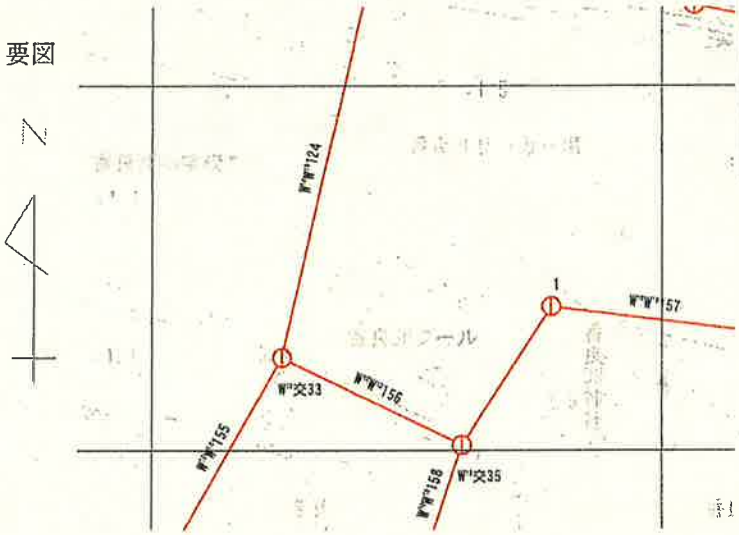

凡　例	
①	基本多角点

路　線			色
基本多角点	厳密網	―	赤

採用区画:新区画

都市部官民境界基本多角点選点手簿

117:W10 13-4	
精度区分	甲1

要図



凡　例	
①	基本多角点

路　線			色
基本多角点	厳密網	―	赤

採用区画:新区画

都市部官民境界基本多角点選点手簿

107:W10 14-1	
精度区分	甲1

要図

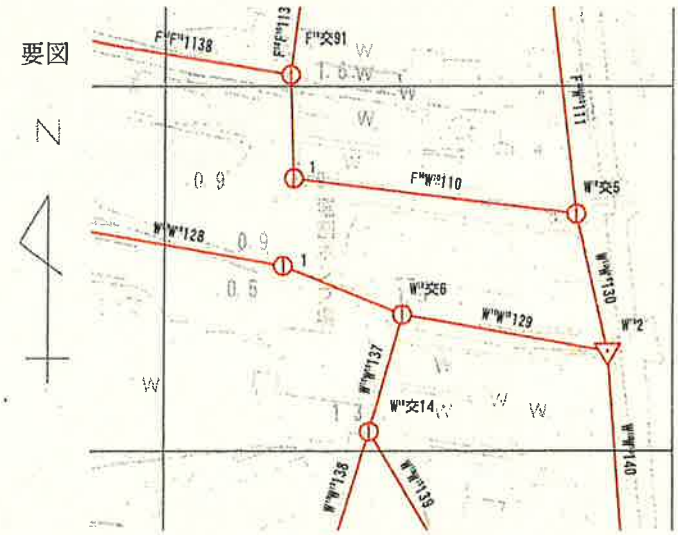

凡　例			
▽	基本三角点		
①	基本多角点		
路　線			色
基本多角点	厳密網	―	赤
採用区画:新区画			

都市部官民境界基本多角点選点手簿

118:W10 14-3	
精度区分	甲1

要図



凡　例			
①	基本多角点		
路　線			色
基本多角点	厳密網	―	赤
採用区画:新区画			

都市部官民境界基本多角点選点手簿

125:W10 22-1	
精度区分	甲1

要図

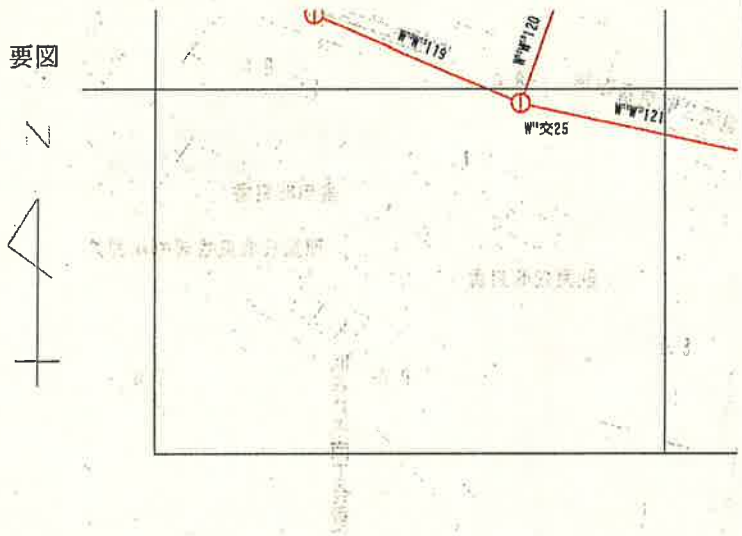

凡　例			
①	基本多角点		
路　線			色
基本多角点	厳密網	―	赤
採用区画:新区画			

都市部官民境界基本多角点選点手簿

126:W10 22-2	
精度区分	甲1

要図

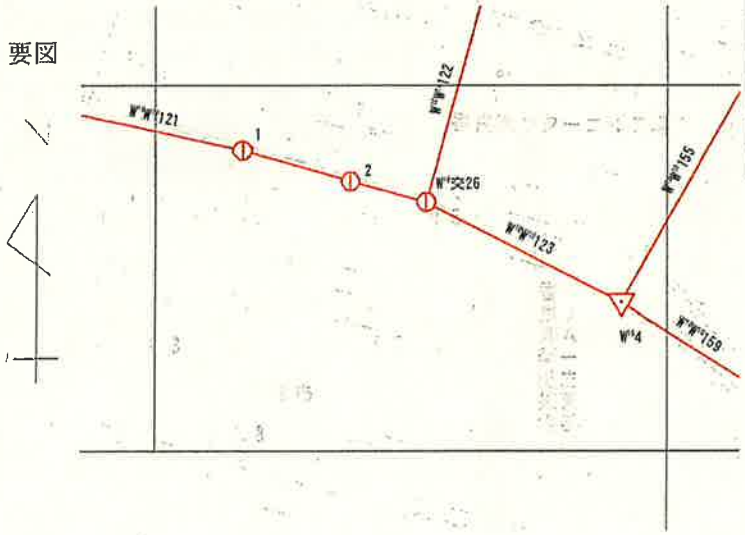

凡　例			
▽	基本三角点		
①	基本多角点		
路　線			色
基本多角点	厳密網	―	赤
採用区画:新区画			

都市部官民境界基本多角点選点手簿

127:W10 23-1	
精度区分	甲1

要図

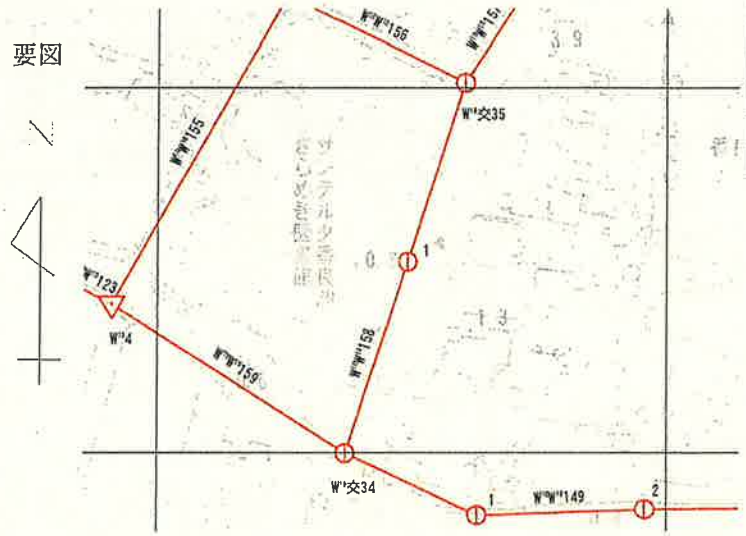

凡　例	
▽	基本三角点
①	基本多角点

路　線			色
基本多角点	厳密網	―	赤
採用区画:新区画			

都市部官民境界基本多角点選点手簿

128:W10 23-2	
精度区分	甲1

要図

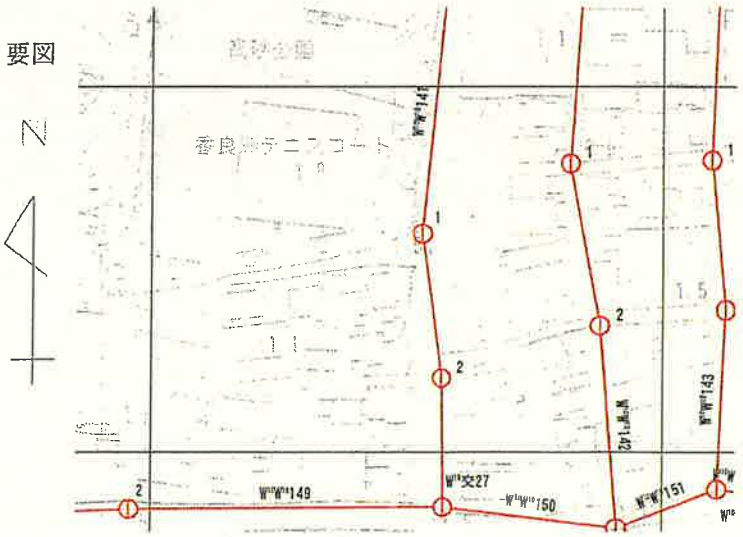

凡　例	
①	基本多角点

路　線			色
基本多角点	厳密網	―	赤
採用区画:新区画			

都市部官民境界基本多角点選点手簿

138:W¹⁰ 23-3	
精度区分	甲1

要図

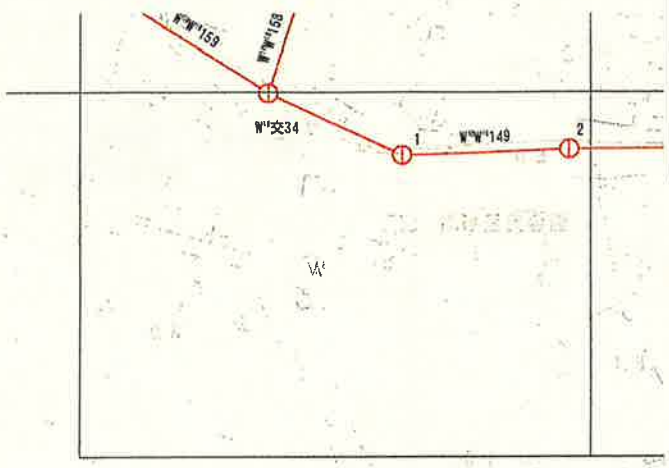

凡　例			
①	基本多角点		
路　線			色
基本多角点	厳密網	―	赤
採用区画:新区画			

都市部官民境界基本多角点選点手簿

139:W¹⁰ 23-4	
精度区分	甲1

要図

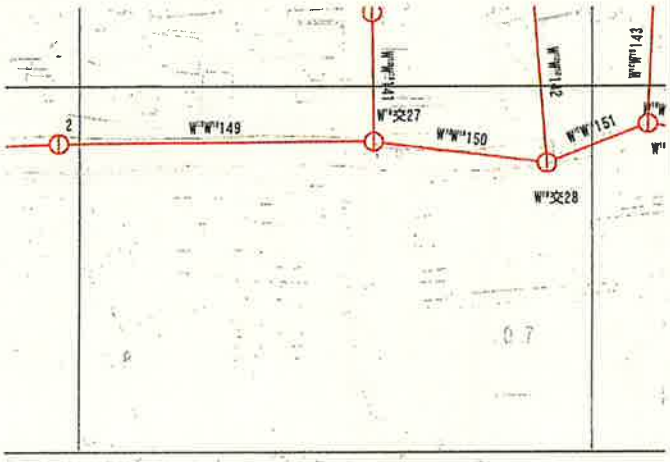

凡　例			
①	基本多角点		
路　線			色
基本多角点	厳密網	―	赤
採用区画:新区画			

都市部官民境界基本多角点選点手簿

129:W10 24-1	
精度区分	甲1

要図

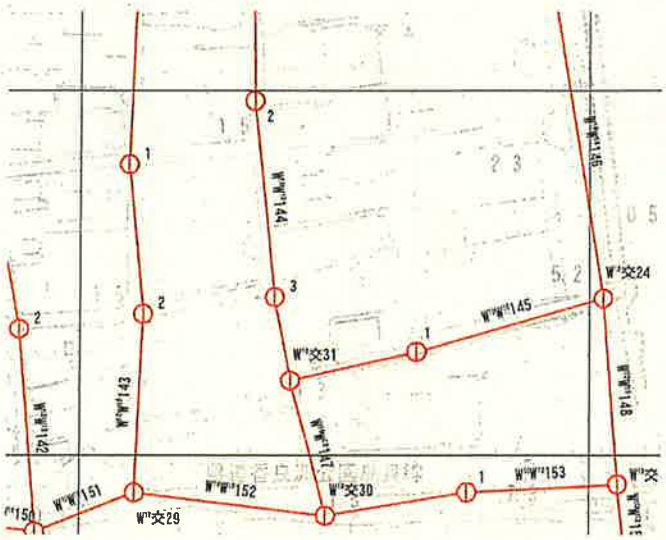

凡　例			
①	基本多角点		
路　線			色
基本多角点	厳密網	―	赤
採用区画:新区画			

都市部官民境界基本多角点選点手簿

130:W10 24-2	
精度区分	甲1

要図

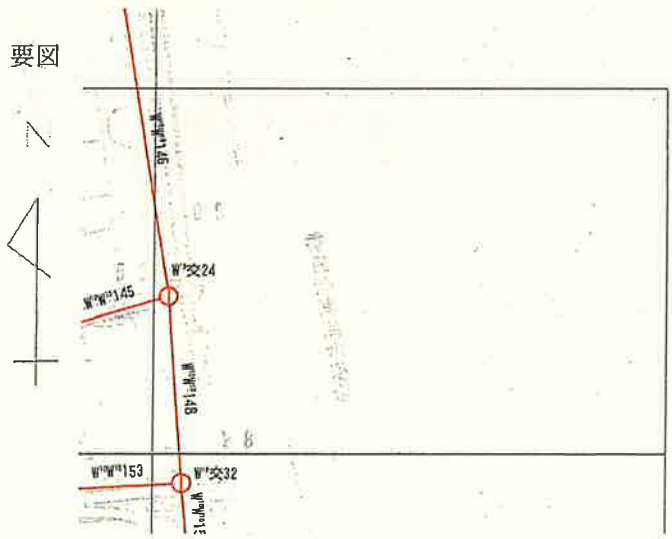

凡　例			
①	基本多角点		
路　線			色
基本多角点	厳密網	―	赤
採用区画:新区画			

都市部官民境界基本多角点選点手簿

140:W10 24-3	
精度区分	甲1

要図

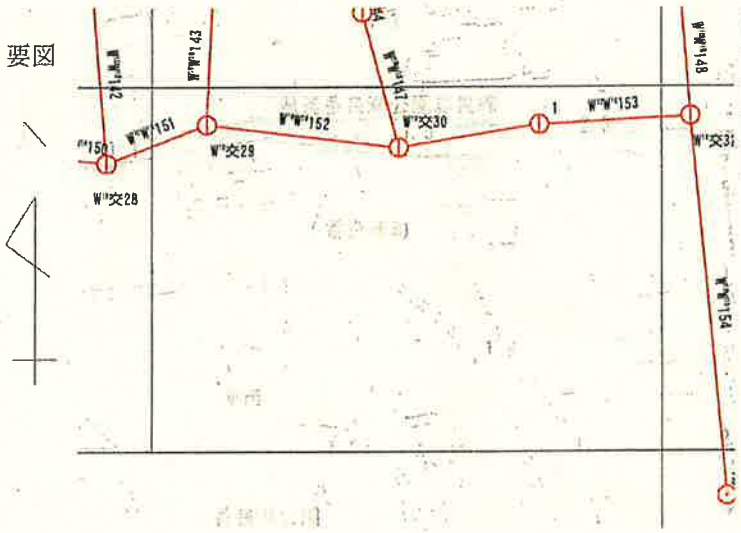

凡　例	
⊙	基本多角点
ⓘ	基本多角点

路　線			色
基本多角点	厳密網	―	赤
採用区画:新区画			

都市部官民境界基本多角点選点手簿

141:W10 24-4	
精度区分	甲1

要図

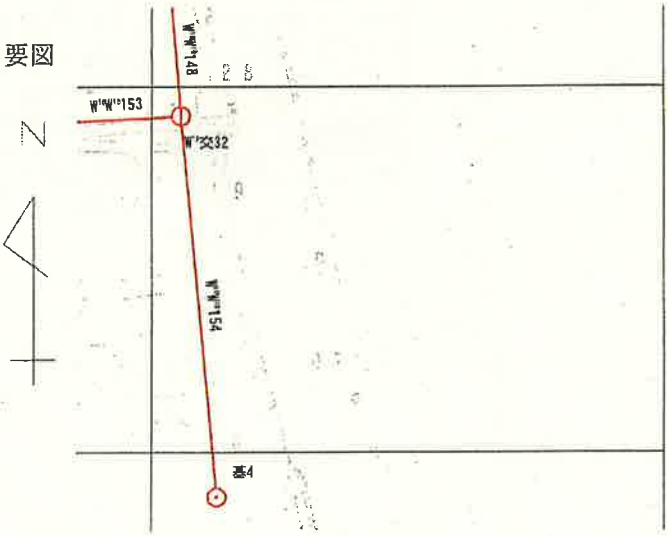

凡　例	
⊙	基本多角点
ⓘ	基本多角点

路　線			色
基本多角点	厳密網	―	赤
採用区画:新区画			

都市部官民境界基本多角点選点手簿

142:W¹⁰ 34-2	
精度区分	甲1

要図

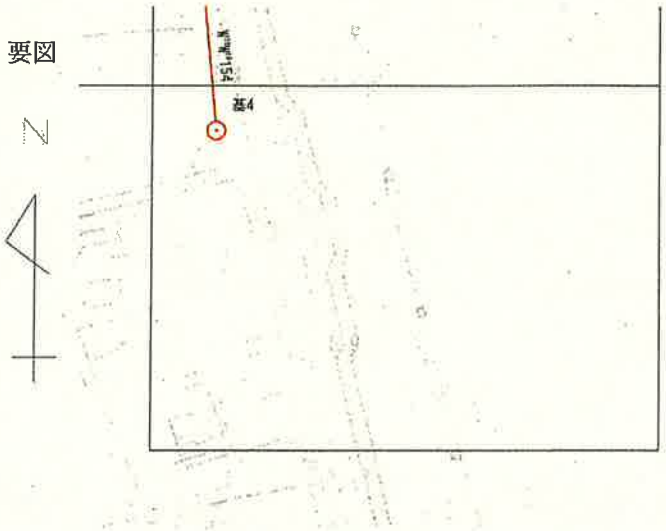

凡　例			
⊙	基本多角点		
路　線			色
基本多角点	緻密網	—	赤
採用区画:新区画			