業務名：平成２６年度　三重県津市都市部官民境界基本調査業務

（その２）

実施地区：三重県津市香良洲町地内

別　冊 3

平成 26 年度　三重県津市都市部官民境界基本調査業務（その 2）
調　査　区　域　図

三重県津市香良洲町地内

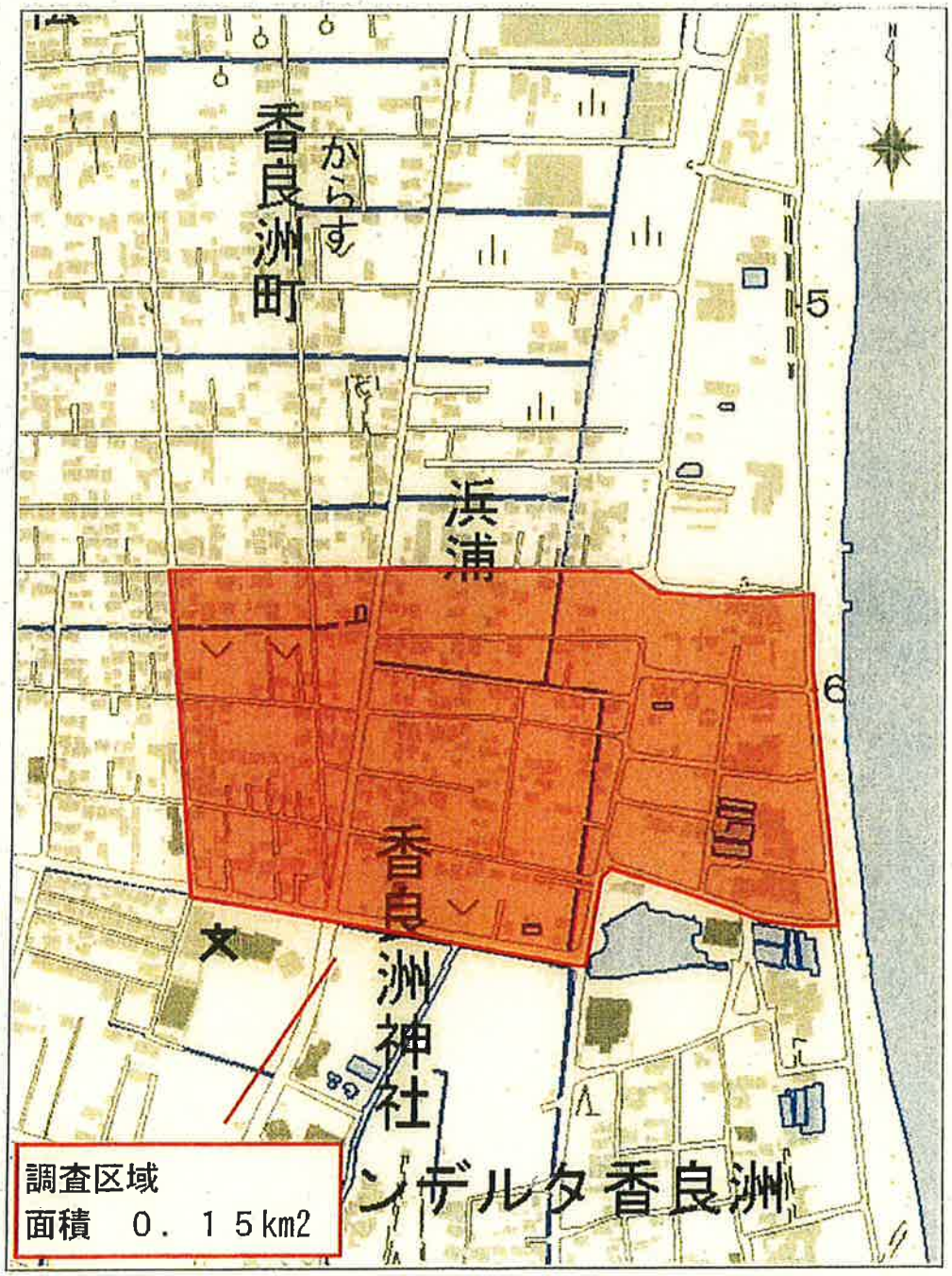

都市部官民境界基本三角点網図

SC:1/25,000

平成26年度三重県津市(その1, その2, その3)



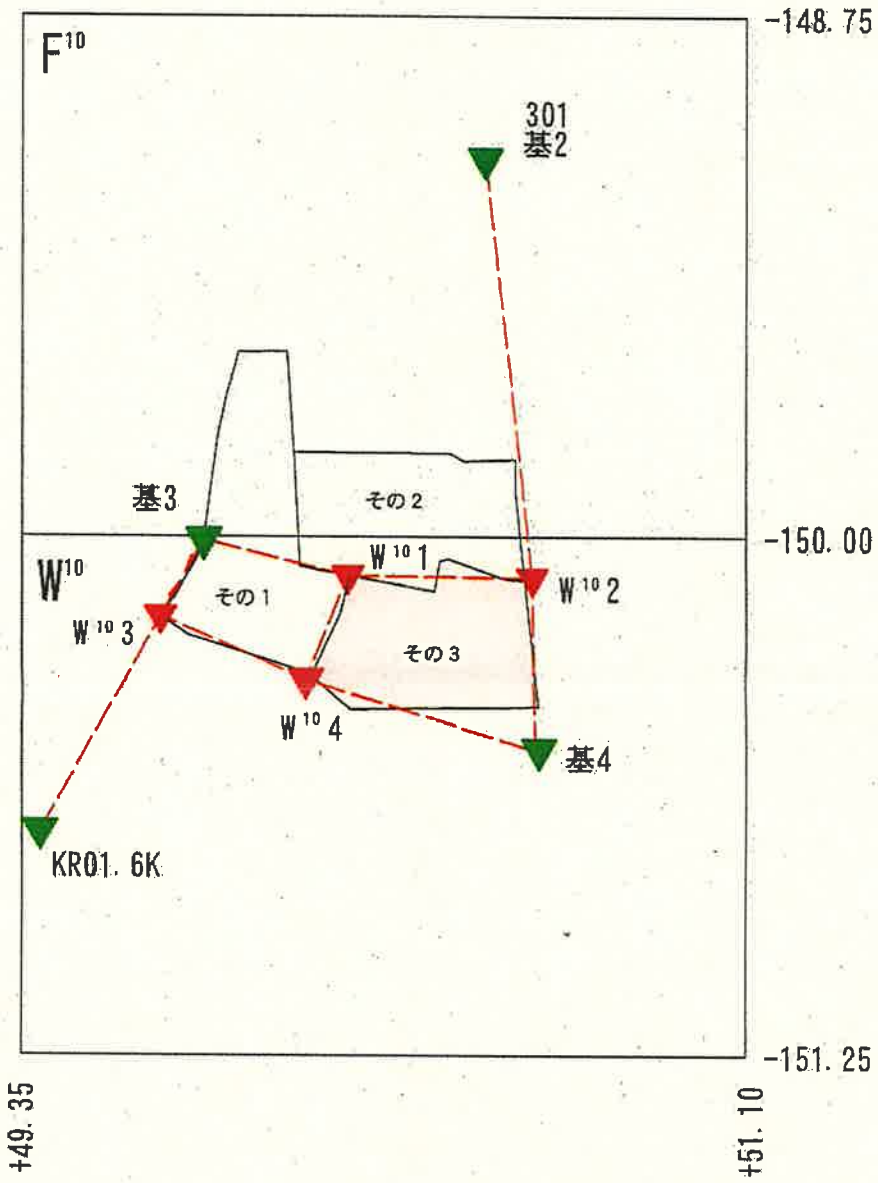



凡　例		
▼	緑	既設地籍図根三角点
		[基]　津市管理 2級基準点
		[K]　国管理河川 2級基準点
▼	赤	都市部官民境界基本三角点(新設)
⬭		調査区域界
———		視通あり
- - -		視通なし

基本三角測量網図	
調査区域名	平成26年度 三重県津市香良洲町 (その1, その2, その3)
縮　尺	1:25,000
測量年月日	平成27年 1月 7日
実行機関名	株式会社　信榮企画

都市部官民境界基本三角点平均図



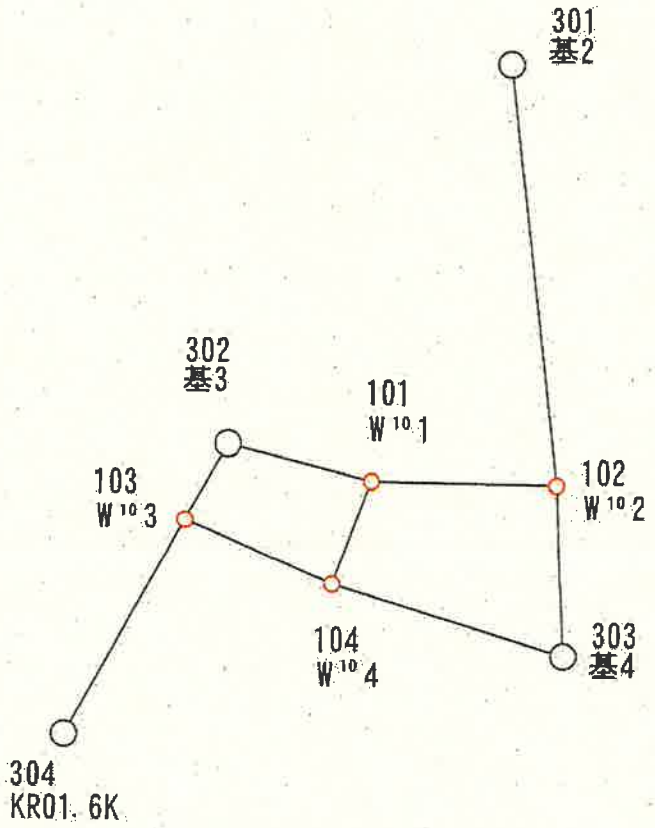



基本三角測量選点図		
調査区域名	平成26年度 三重県津市香良洲町 (その1, その2, その3)	
縮　尺	1:25, 000	
実行機関名	株式会社　信榮企画	
承　認	年　月	氏　名
	平成26年11月	稲垣 正明　印

都市部官民境界基本三角点選点手簿

測点名	$W^{10}1$	標識	金属標	次数	1
所在地		三重県津市香良洲町2213番地11地先			
現況地目		公衆用道路			
所有者 管理者		津市			
連絡先		国土交通省中部地方整備局　建政部			
埋標日		平成26年12月26日			
実施機関		株式会社 信榮企画			

略　図

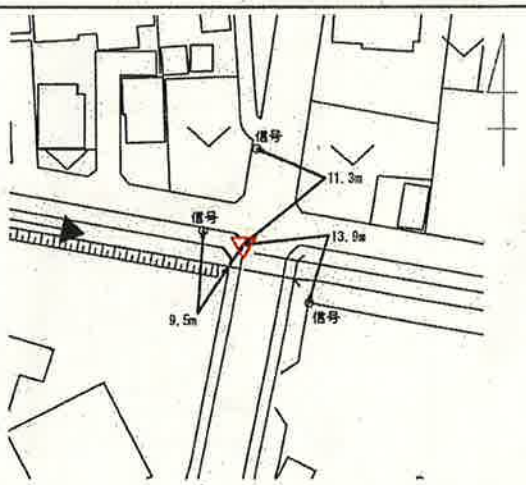

経路図



近　景



遠　景



作成日	平成27年1月6日	作成者	水野　勝也	点検者	辻本　高弘

都市部官民境界基本三角点選点手簿

測点名	$W^{10}2$	標識	金属標	次数	1
所在地		三重県津市香良洲町3954番地26地先			
現況地目		堤			
所有者 管理者		三重県津建設事務所			
連絡先		国土交通省中部地方整備局　建政部			
埋標日		平成26年12月26日			
実施機関		株式会社 信榮企画			

略　図	経路図
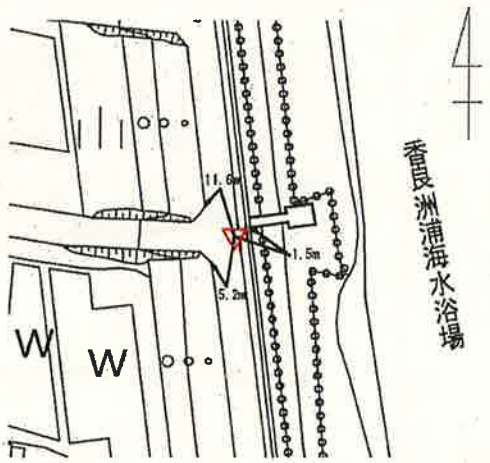	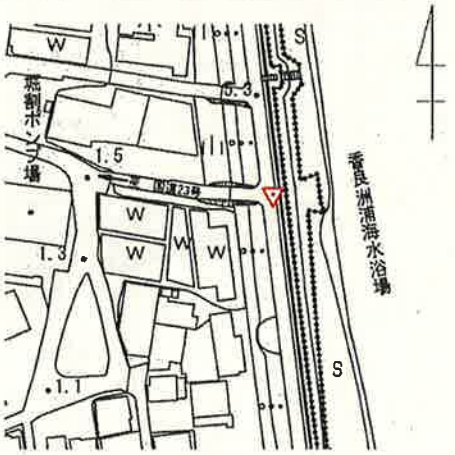
近　景	遠　景
	

作成日	平成27年1月6日	作成者	水野　勝也	点検者	辻本　高弘

都市部官民境界基本三角点選点手簿

測点名	W10 3	標識	金属標	次数	1
所在地		三重県津市香良洲町1860番地2地先			
現況地目		公衆用道路			
所有者 管理者		三重県津建設事務所			
連絡先		国土交通省中部地方整備局　建政部			
埋標日		平成27年1月5日			
実施機関		株式会社 信榮企画			

略　図	経路図
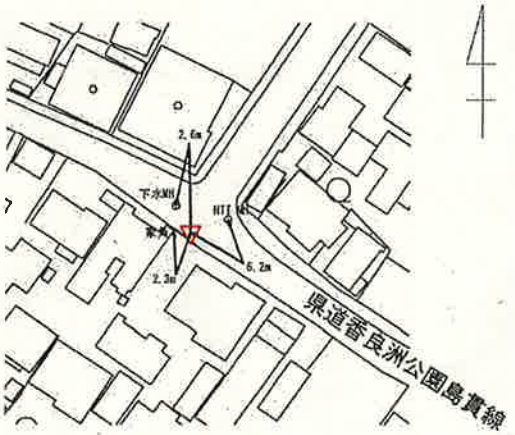	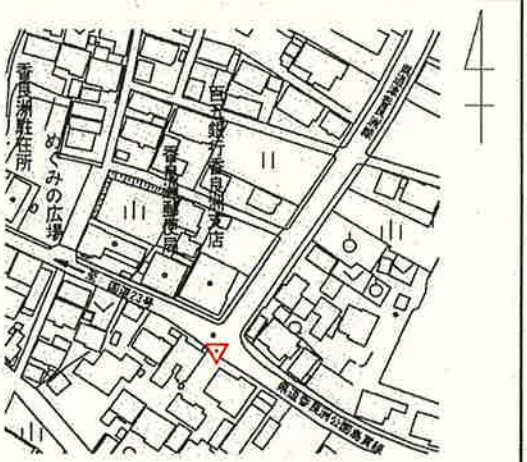

近　景	遠　景
	

作成日	平成27年1月6日	作成者	水野　勝也	点検者	辻本　高弘

都市部官民境界基本三角点選点手簿

測点名	$W^{10}4$	標識	金属標	次数	1
所在地		三重県津市香良洲町2126番地6地先			
現況地目		公衆用道路			
所有者 管理者		津市			
連絡先		国土交通省中部地方整備局　建政部			
埋標日		平成26年12月26日			
実施機関		株式会社 信榮企画			

略　図	経路図
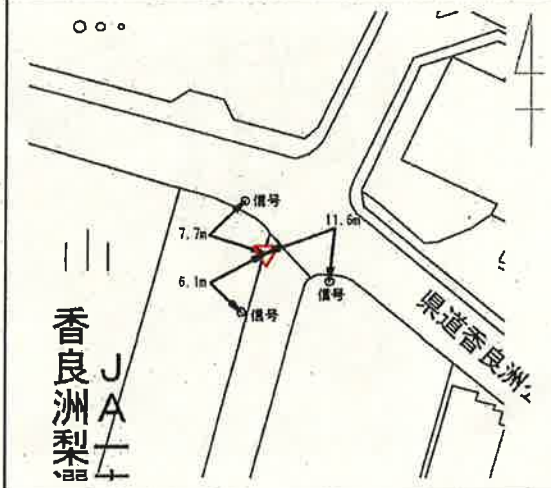	

近　景	遠　景
	

作成日	平成27年1月6日	作成者	水野　勝也	点検者	辻本　高弘

都市部官民境界基本多角点網図兼都市部官民境界基本細部点配置図

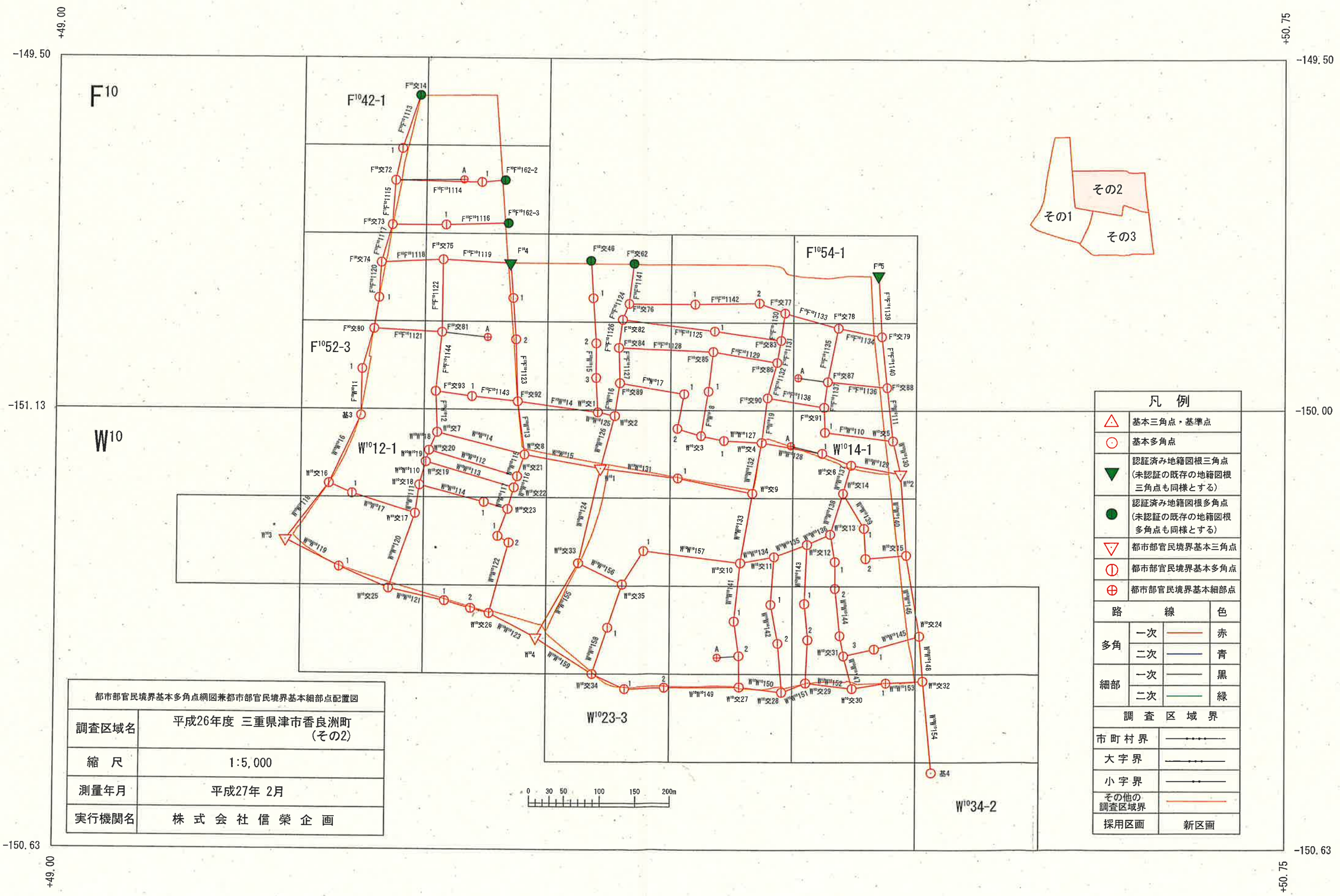

都市部官民境界基本多角点網図兼都市部官民境界基本細部点配置図	
調査区域名	平成26年度 三重県津市香良洲町（その2）
縮　尺	1:5,000
測量年月	平成27年 2月
実行機関名	株 式 会 社 信 榮 企 画

凡　例	
△	基本三角点・基準点
⊙	基本多角点
▼	認証済み地籍図根三角点（未認証の既存の地籍図根三角点も同様とする）
●	認証済み地籍図根多角点（未認証の既存の地籍図根多角点も同様とする）
▽	都市部官民境界基本三角点
◐	都市部官民境界基本多角点
⊕	都市部官民境界基本細部点

路線		色
多角	一次	赤
多角	二次	青
細部	一次	黒
細部	二次	緑

調査区域界	
市町村界	
大字界	
小字界	
その他の調査区域界	
採用区画	新区画

+49.00
-149.15
+50.49
-149.15

都市部官民境界基本多角点選点図

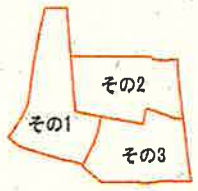

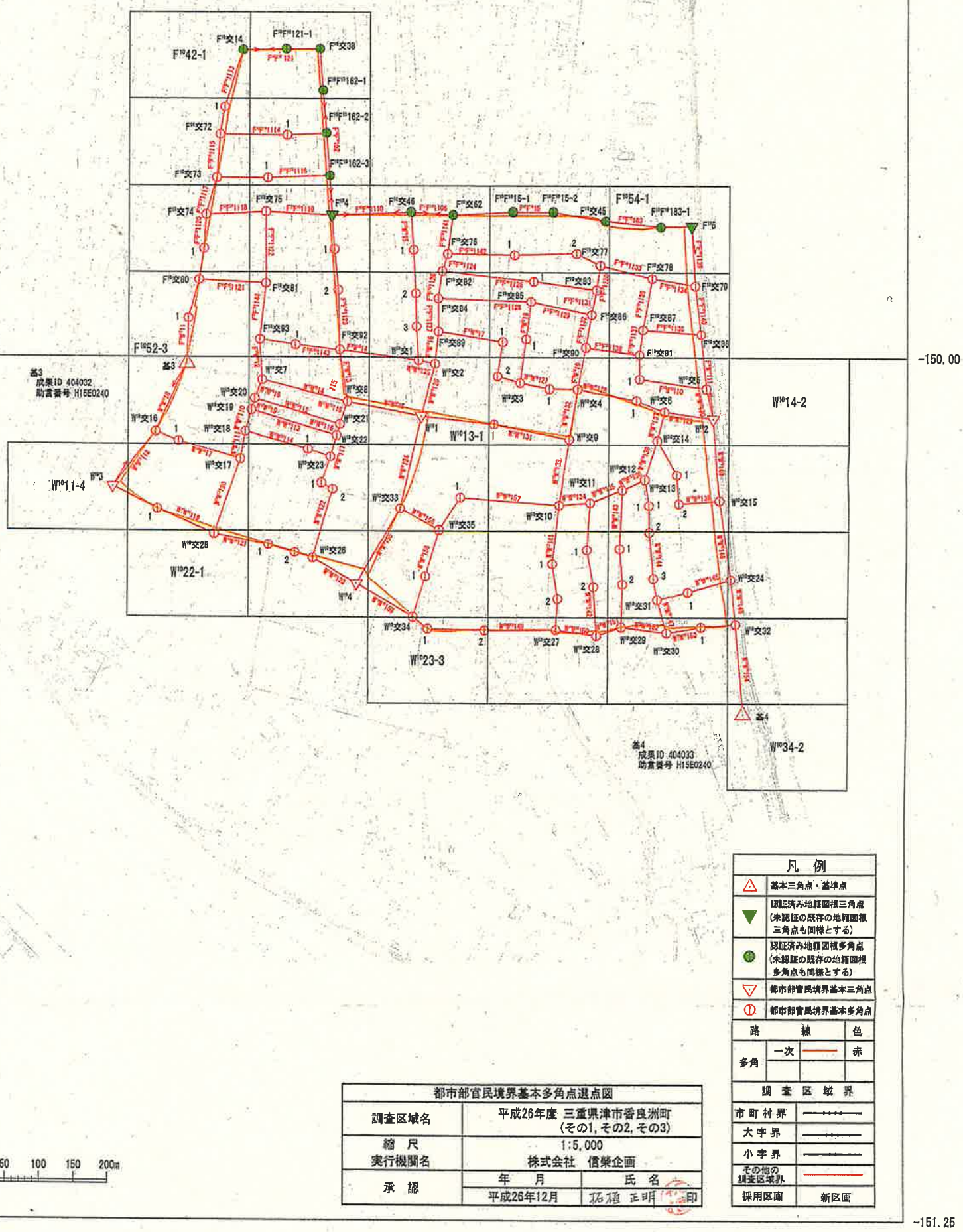
F19F19121-1
F19交14
F19交38
F19F19162-1
F19F19162-2
F19F19162-3
F19交72
F19交73
F19交74
F19交75
F19交76
F19交46
F19交62
F19F19115-1
F19F19115-2
F19交45
F19交77
F19交78
F19交79
F19交80
F19交81
F19交82
F19交83
F19交84
F19交85
F19交86
F19交87
F19交88
F19交89
F19交90
F19交91
F19交92
F19交93
F19交1
F19交2
F19交3
F19交4
F19交5
F19交6
F19交7
F19交8
F19交9
F19交10
F19交11
F19交12
F19交13
F19交14
F19交15
F19交16
F19交17
F19交18
F19交19
F19交20
F19交21
F19交22
F19交23
F19交24
F19交25
F19交26
F19交27
F19交28
F19交29
F19交30
F19交31
F19交32
F19交33
F19交34
F19交35
F19F19183-1
F19F19183-2
F19F19183-3
F19F19183-4
F19F19183-5
F19F19183-6
F19F19183-7
F19F19183-8
F19F19183-9
F19F19183-10
F19F19183-11
F19F19183-12
F19F19183-13
F19F19183-14
F19F19183-15
F19F19183-16
F19F19183-17
F19F19183-18
F19F19183-19
F19F19183-20
F19F19183-21
F19F19183-22
F19F19183-23
F19F19183-24
F19F19183-25
F19F19183-26
F19F19183-27
F19F19183-28
F19F19183-29
F19F19183-30
F19F19183-31
F19F19183-32
F19F19183-33
F19F19183-34
F19F19183-35
F19F19183-36
F19F19183-37
F19F19183-38
F19F19183-39
F19F19183-40

都市部官民境界基本多角点選点手簿

63:F[10] 42-1	
精度区分	甲1

凡　例		
●	既設地籍図根多角点	
◐	基本多角点	
路　線		色
基本多角点	厳密網	赤
採用区画:新区画		

要図

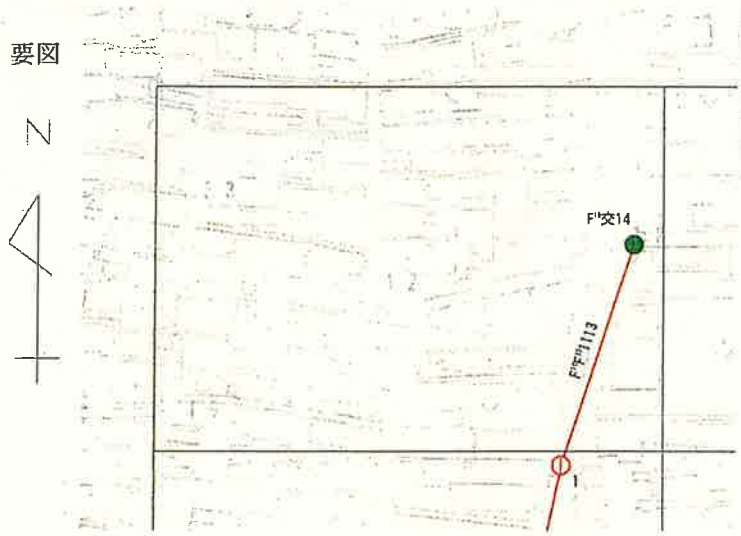

都市部官民境界基本多角点選点手簿

73:F[10] 42-3	
精度区分	甲1

凡　例		
◐	基本多角点	
路　線		色
基本多角点	厳密網	赤
採用区画:新区画		

要図

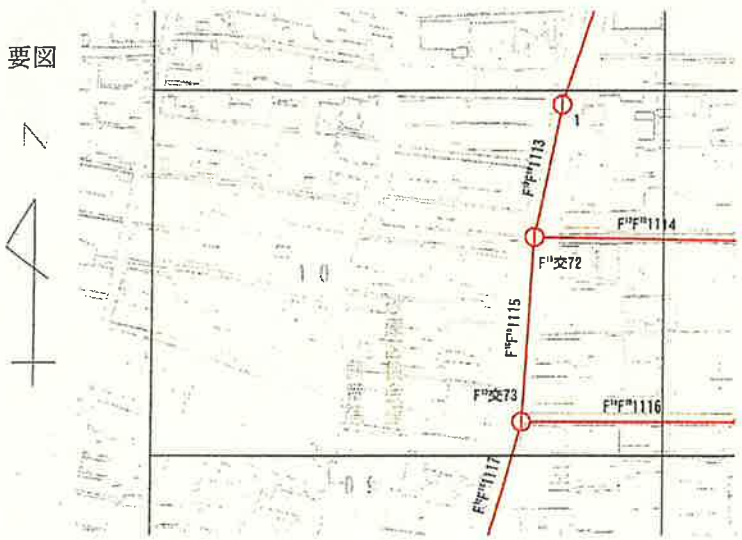

都市部官民境界基本多角点選点手簿

63:F10 42-1	
精度区分	甲1

凡　例	
●	既設地籍図根多角点
⊕	基本多角点

路線			色
基本多角点	厳密網	―	赤
採用区画:新区画			

要図

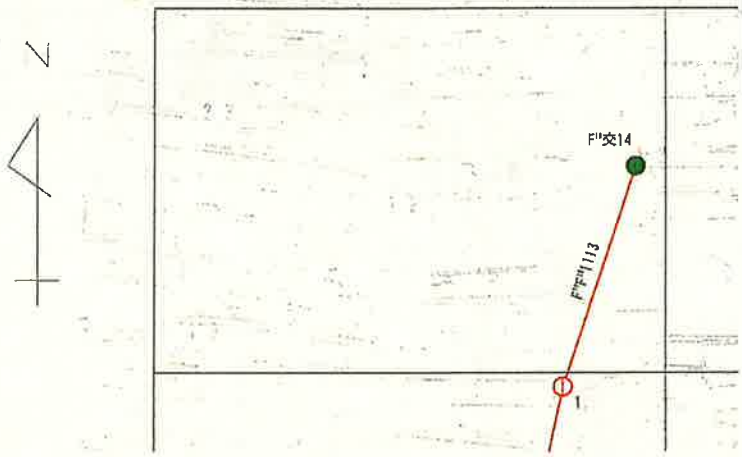

都市部官民境界基本多角点選点手簿

73:F10 42-3	
精度区分	甲1

凡　例	
⊕	基本多角点

路線			色
基本多角点	厳密網	―	赤
採用区画:新区画			

要図

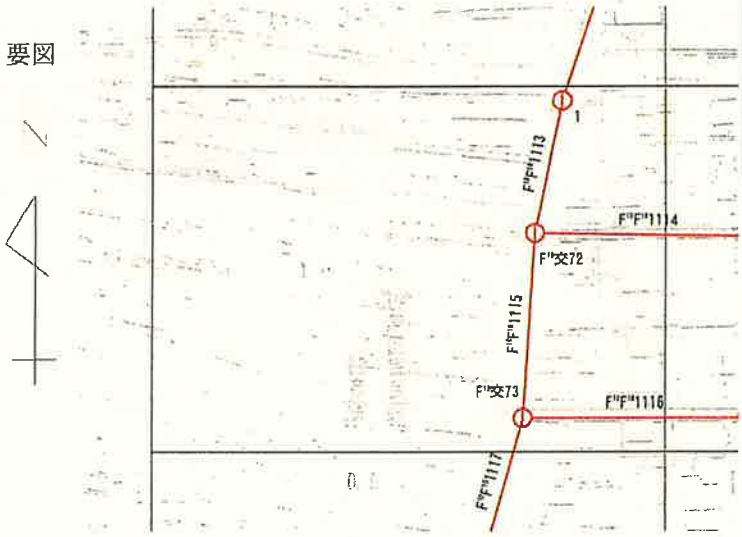

都市部官民境界基本多角点選点手簿

74:F10 42-4	
精度区分	甲1

要図

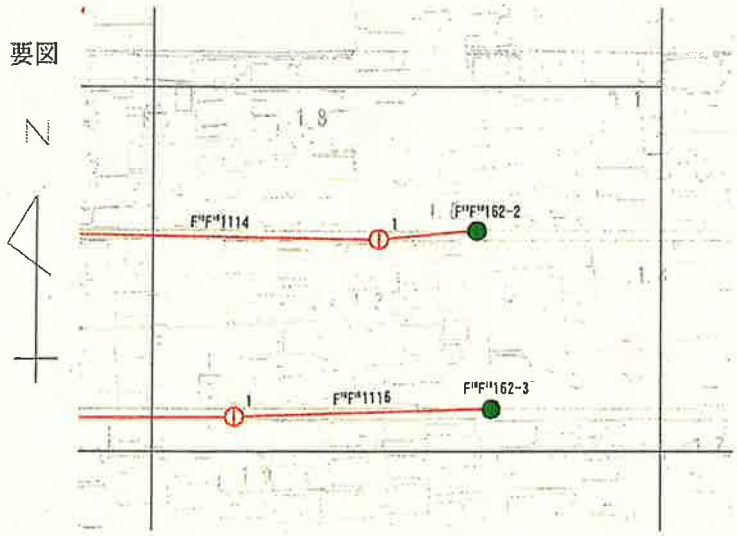

凡　例		
●	既設地籍図根多角点	
①	基本多角点	
路　線		色
基本多角点	厳密網	赤
採用区画:新区画		

都市部官民境界基本多角点選点手簿

83:F10 52-1	
精度区分	甲1

要図



凡　例		
①	基本多角点	
路　線		色
基本多角点	厳密網	赤
採用区画:新区画		

都市部官民境界基本多角点選点手簿

84:F10 52-2	
精度区分	甲1

凡　例	
▼	既設地籍図根三角点
●	既設地籍図根多角点
⊕	基本多角点
路　線	色
基本多角点 ｜ 厳密網 ｜ ―	赤
採用区画:新区画	

要図



都市部官民境界基本多角点選点手簿

93:F10 52-3	
精度区分	甲1

凡　例	
⊙	基本多角点
⊕	基本多角点
路　線	色
基本多角点 ｜ 厳密網 ｜ ―	赤
採用区画:新区画	

要図

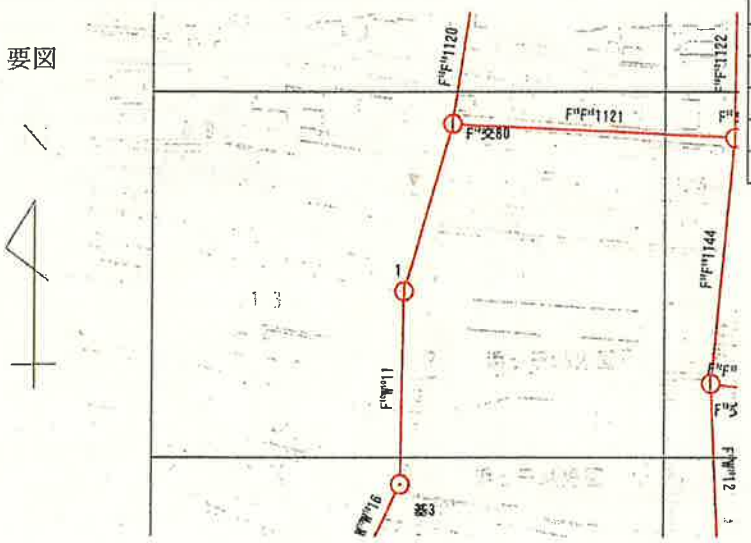

都市部官民境界基本多角点選点手簿

63:F10 42-1	
精度区分	甲1

凡　例	
●	既設地籍図根多角点
⊕	基本多角点

路　線		色
基本多角点	厳密網	赤
採用区画:新区画		

要図

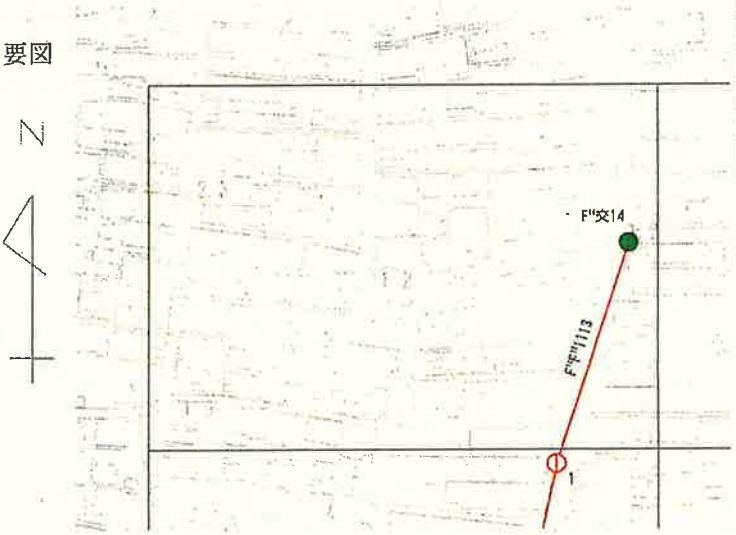

都市部官民境界基本多角点選点手簿

73:F10 42-3	
精度区分	甲1

凡　例	
⊕	基本多角点

路　線		色
基本多角点	厳密網	赤
採用区画:新区画		

要図

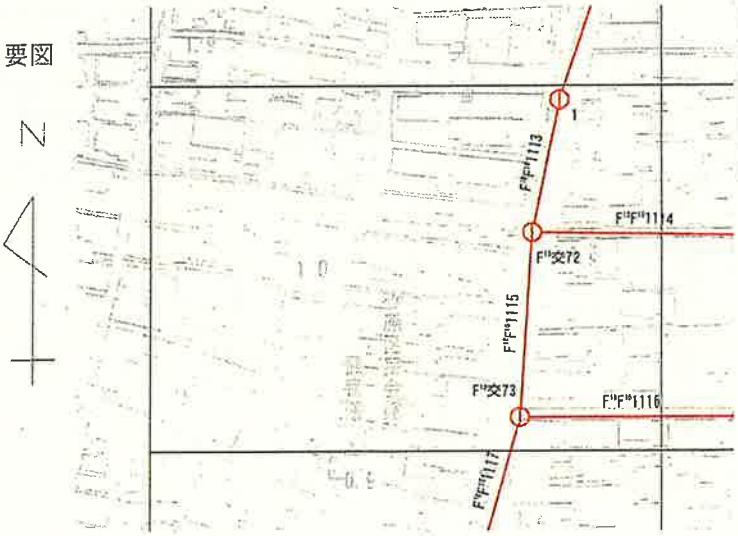

都市部官民境界基本多角点選点手簿

74:F10 42-4	
精度区分	甲1

凡　例	
●	既設地籍図根多角点
⊕	基本多角点

路　線			色
基本多角点	厳密網	――	赤
採用区画:新区画			

要図

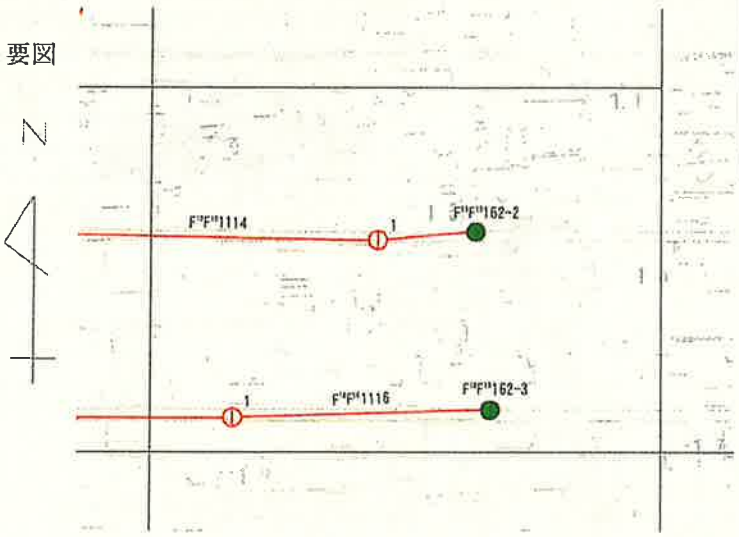

都市部官民境界基本多角点選点手簿

83:F10 52-1	
精度区分	甲1

凡　例	
⊕	基本多角点

路　線			色
基本多角点	厳密網	――	赤
採用区画:新区画			

要図

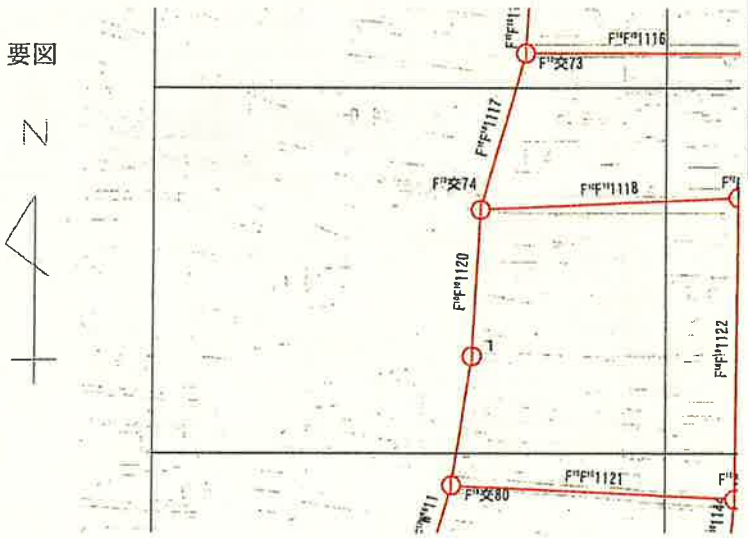

都市部官民境界基本多角点選点手簿

84:F10 52-2	
精度区分	甲1

要図



凡　例			
▼	既設地籍図根三角点		
●	既設地籍図根多角点		
⊕	基本多角点		
路　線			色
基本多角点	厳密網	—	赤
採用区画:新区画			

都市部官民境界基本多角点選点手簿

93:F10 52-3	
精度区分	甲1

要図



凡　例			
⊙	基本多角点		
⊕	基本多角点		
路　線			色
基本多角点	厳密網	—	赤
採用区画:新区画			

都市部官民境界基本多角点選点手簿

94:F10 52-4	
精度区分	甲1

要図

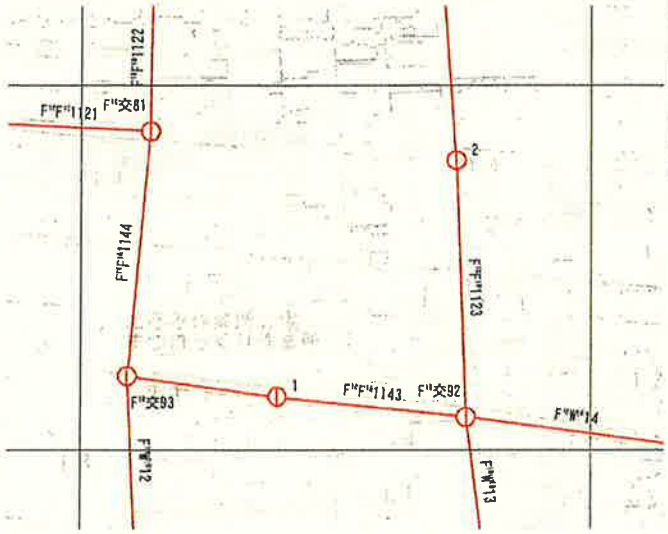

凡　例			
①	基本多角点		
路　線			色
基本多角点	厳密網	―	赤
採用区画:新区画			

都市部官民境界基本多角点選点手簿

85:F10 53-1	
精度区分	甲1

要図



凡　例			
●	既設地籍図根多角点		
①	基本多角点		
路　線			色
基本多角点	厳密網	―	赤
採用区画:新区画			

都市部官民境界基本多角点選点手簿

86:F10 53-2	
精度区分	甲1

凡　例			
①	基本多角点		
路　線			色
基本多角点	厳密網	―	赤
採用区画:新区画			

要図

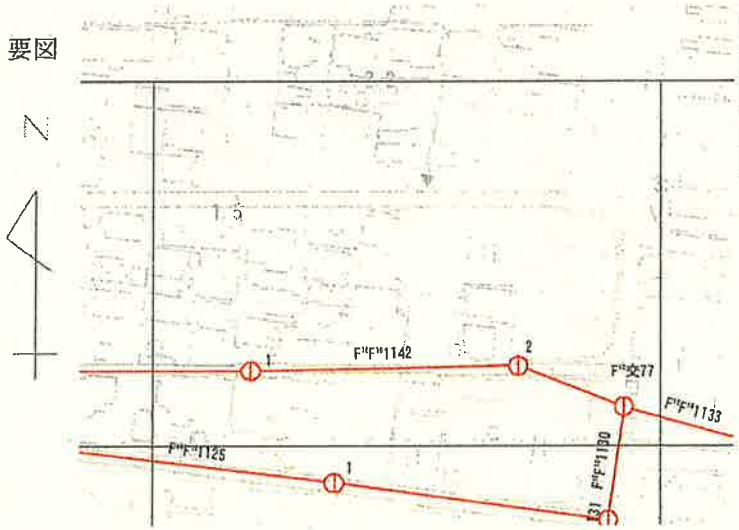

都市部官民境界基本多角点選点手簿

95:F10 53-3	
精度区分	甲1

凡　例			
①	基本多角点		
路　線			色
基本多角点	厳密網	―	赤
採用区画:新区画			

要図



都市部官民境界基本多角点選点手簿

96:F10 53-4	
精度区分	甲1

要図

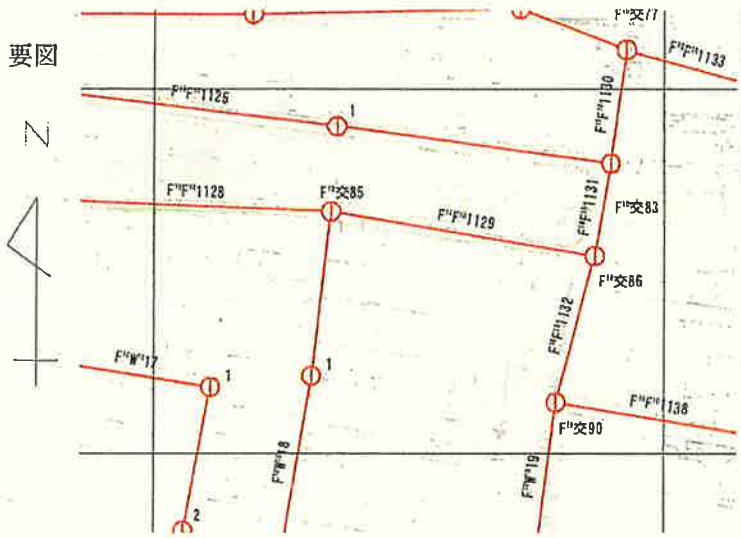

凡　例			
⊙	基本多角点		
路　線			色
基本多角点	厳密網	——	赤
採用区画:新区画			

都市部官民境界基本多角点選点手簿

87:F10 54-1	
精度区分	甲1

要図



凡　例			
▼	既設地籍図根三角点		
⊙	基本多角点		
路　線			色
基本多角点	厳密網	——	赤
採用区画:新区画			

都市部官民境界基本多角点選点手簿

97:F[10] 54-3	
精度区分	甲１

要図



凡　例		
①	基本多角点	
路　線		色
基本多角点	厳密網	赤
採用区画:新区画		

都市部官民境界基本多角点選点手簿

113:W[10] 11-4	
精度区分	甲１

要図

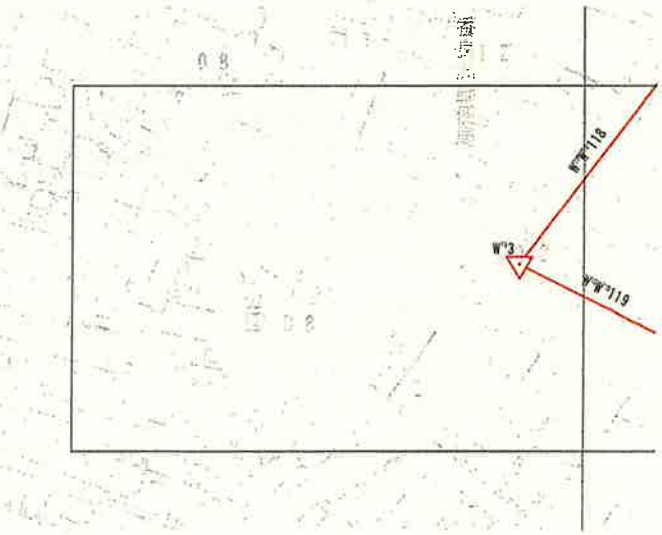

凡　例		
▽	基本三角点	
路　線		色
基本多角点	厳密網	赤
採用区画:新区画		

都市部官民境界基本多角点選点手簿

63:F'' 42-1	
精度区分	甲1

凡　例	
●	既設地籍図根多角点
①	基本多角点

路　線			色
基本多角点	厳密網	―	赤
採用区画:新区画			

要図

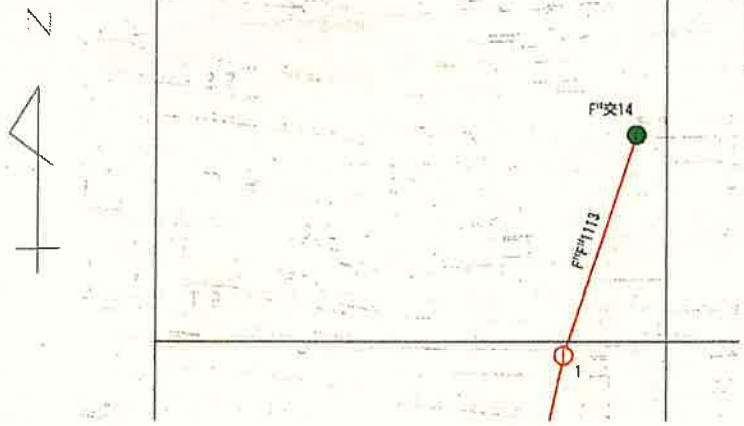

都市部官民境界基本多角点選点手簿

73:F'' 42-3	
精度区分	甲1

凡　例	
①	基本多角点

路　線			色
基本多角点	厳密網	―	赤
採用区画:新区画			

要図

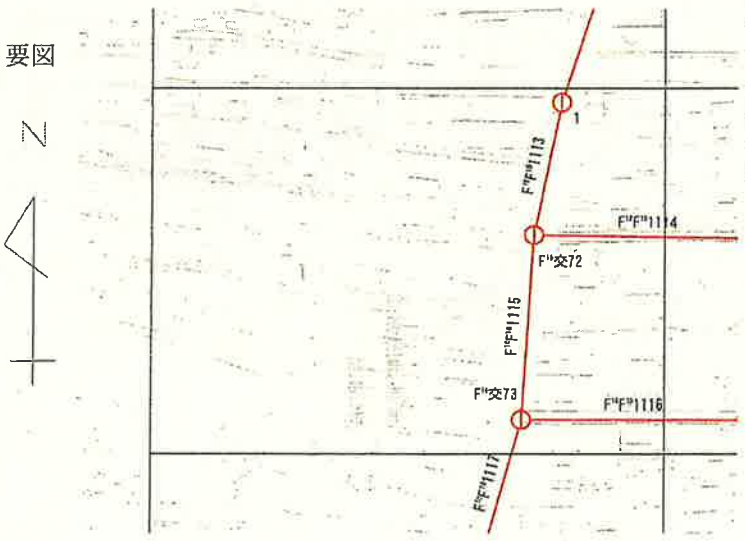

都市部官民境界基本多角点選点手簿

74:F⁰ 42-4	
精度区分	甲１

凡　例	
●	既設地籍図根多角点
⊕	基本多角点

路　線			色
基本多角点	厳密網	―	赤
採用区画:新区画			

要図

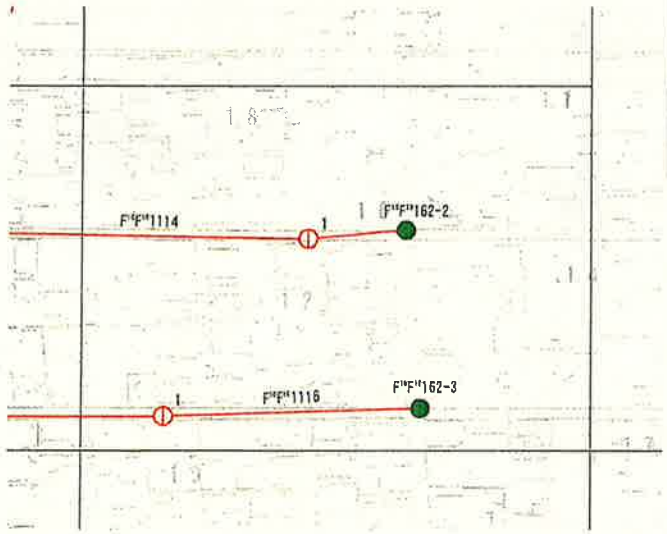

都市部官民境界基本多角点選点手簿

83:F⁰ 52-1	
精度区分	甲１

凡　例	
⊕	基本多角点

路　線			色
基本多角点	厳密網	―	赤
採用区画:新区画			

要図

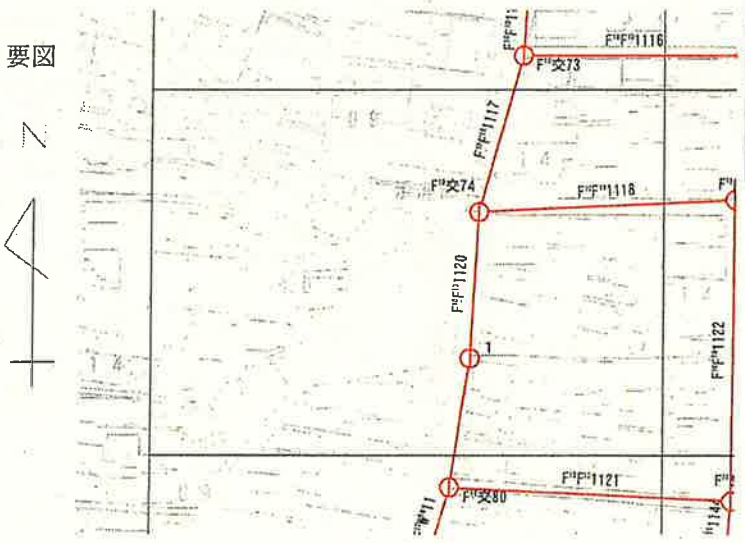

都市部官民境界基本多角点選点手簿

84:F10 52-2	
精度区分	甲1

要図



凡　例	
▼	既設地籍図根三角点
●	既設地籍図根多角点
①	基本多角点

路　線			色
基本多角点	厳密網	—	赤
採用区画:新区画			

都市部官民境界基本多角点選点手簿

93:F10 52-3	
精度区分	甲1

要図

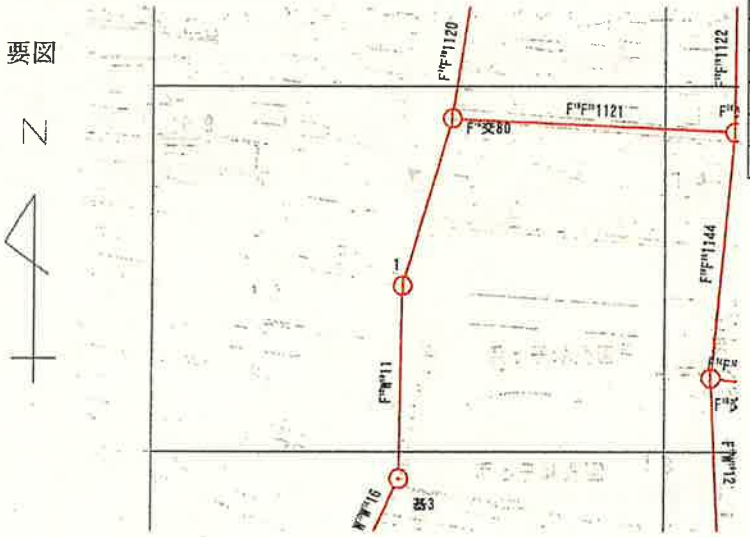

凡　例	
⊙	基本多角点
①	基本多角点

路　線			色
基本多角点	厳密網	—	赤
採用区画:新区画			

都市部官民境界基本多角点選点手簿

94:F10 52-4	
精度区分	甲1

凡　例	
①	基本多角点

路　線			色
基本多角点	厳密網	――	赤
採用区画:新区画			

要図



都市部官民境界基本多角点選点手簿

85:F10 53-1	
精度区分	甲1

凡　例	
●	既設地籍図根多角点
①	基本多角点

路　線			色
基本多角点	厳密網	――	赤
採用区画:新区画			

要図



都市部官民境界基本多角点選点手簿

86:F[10] 53-2	
精度区分	甲1

凡　例	
①	基本多角点

路　線			色
基本多角点	厳密網	―	赤
採用区画:新区画			

要図

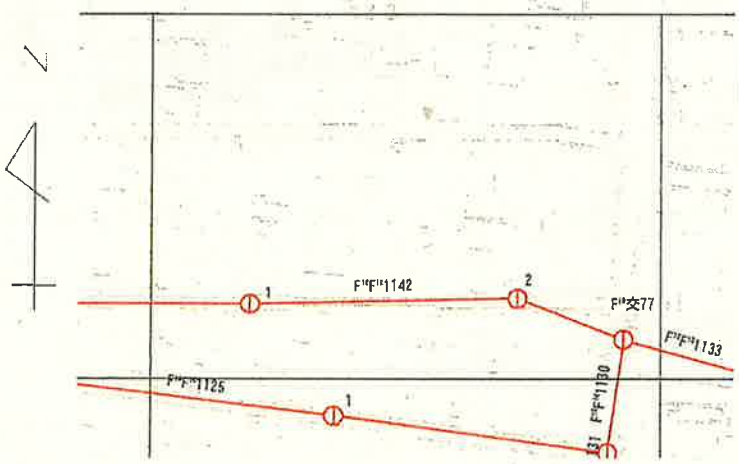

都市部官民境界基本多角点選点手簿

95:F[10] 53-3	
精度区分	甲1

凡　例	
①	基本多角点

路　線			色
基本多角点	厳密網	―	赤
採用区画:新区画			

要図

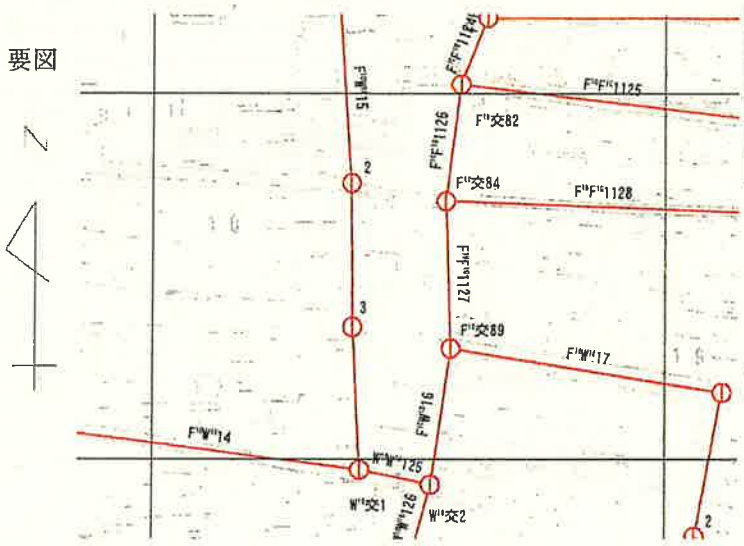

都市部官民境界基本多角点選点手簿

96:F10 53-4	
精度区分	甲1

要図



凡　例			
①	基本多角点		
路　線			色
基本多角点	緻密網	―	赤
採用区画:新区画			

都市部官民境界基本多角点選点手簿

87:F10 54-1	
精度区分	甲1

要図



凡　例			
▼	既設地籍図根三角点		
①	基本多角点		
路　線			色
基本多角点	緻密網	―	赤
採用区画:新区画			

都市部官民境界基本多角点選点手簿

97:F10 54-3	
精度区分	甲1

要図

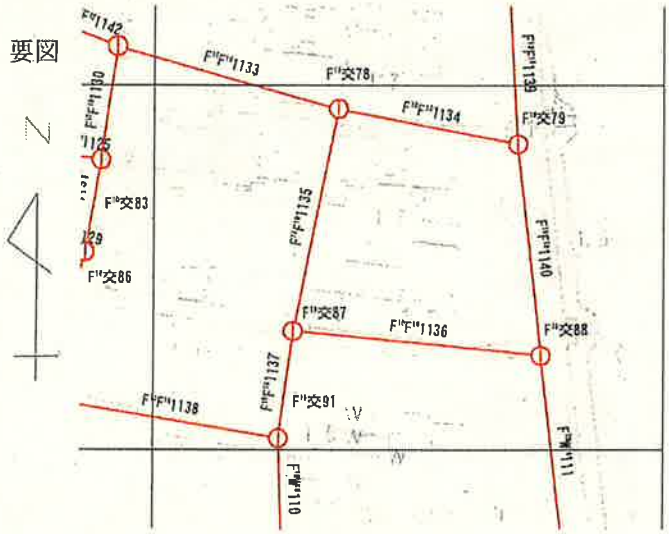

凡　例		
①	基本多角点	
路　線		色
基本多角点	厳密網	赤
採用区画:新区画		

都市部官民境界基本多角点選点手簿

113:W10 11-4	
精度区分	甲1

要図

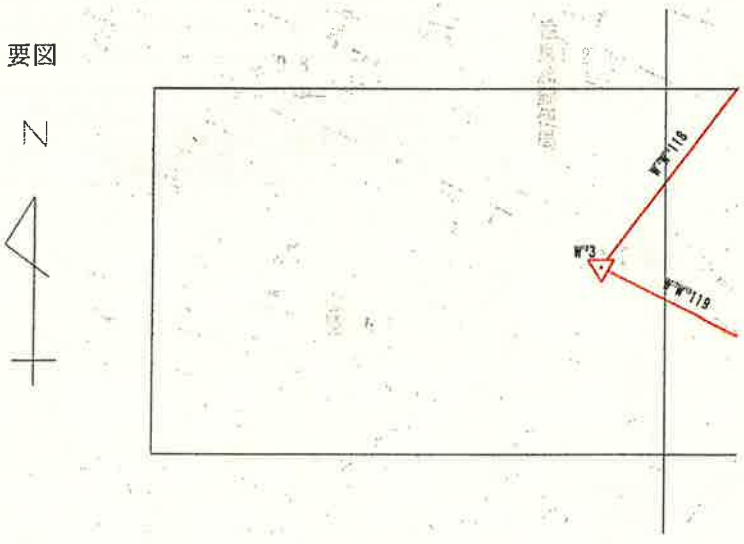

凡　例		
▽	基本三角点	
路　線		色
基本多角点	厳密網	赤
採用区画:新区画		

都市部官民境界基本多角点選点手簿

103:W¹⁰ 12-1	
精度区分	甲1

要図

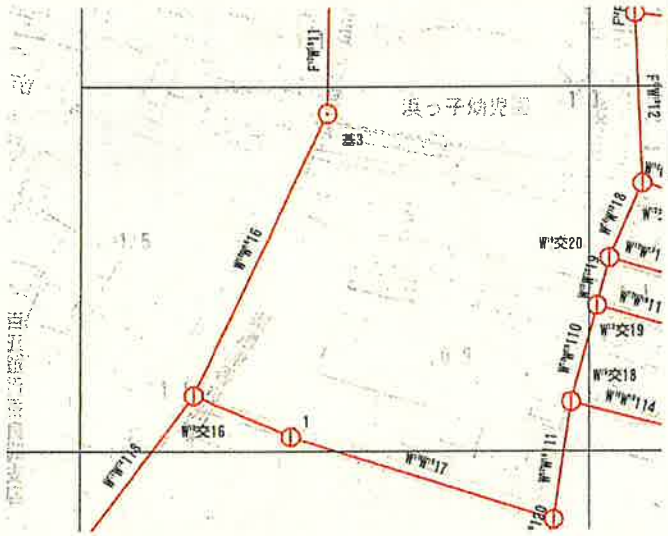

凡　例	
⊙	基本多角点
◐	基本多角点

路　線			色
基本多角点	厳密網	―	赤
採用区画:新区画			

都市部官民境界基本多角点選点手簿

104:W¹⁰ 12-2	
精度区分	甲1

要図

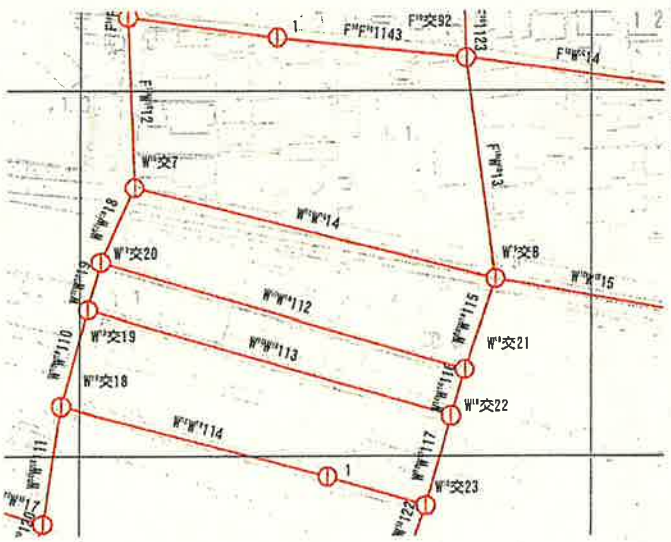

凡　例	
◐	基本多角点

路　線			色
基本多角点	厳密網	―	赤
採用区画:新区画			

都市部官民境界基本多角点選点手簿

114:W¹⁰ 12-3	
精度区分	甲１

要図

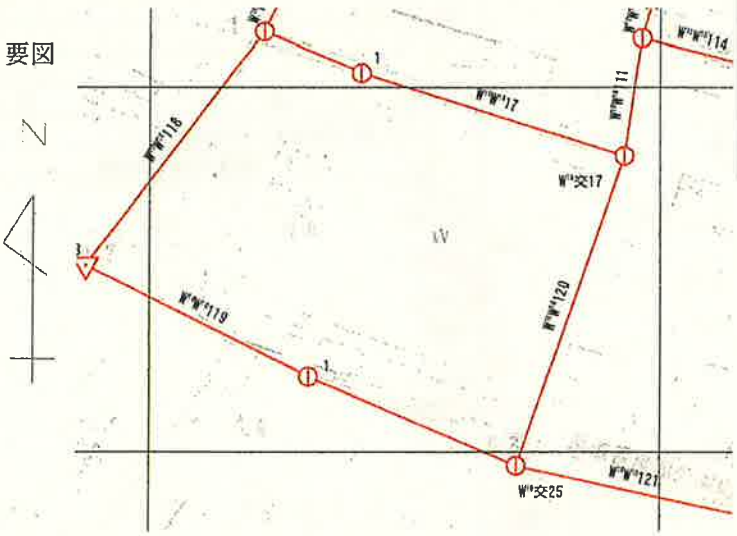

凡　例			
▽	基本三角点		
◎	基本多角点		
路　線			色
基本多角点	厳密網	―	赤
採用区画:新区画			

都市部官民境界基本多角点選点手簿

115:W¹⁰ 12-4	
精度区分	甲１

要図

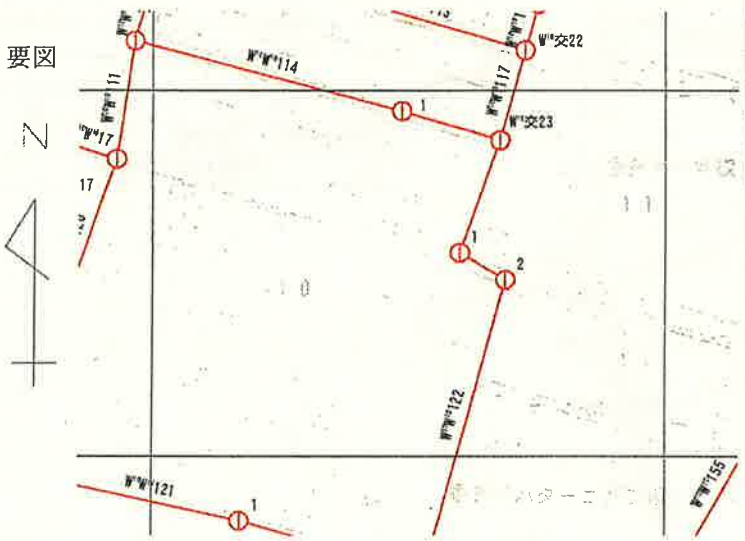

凡　例			
◎	基本多角点		
路　線			色
基本多角点	厳密網	―	赤
採用区画:新区画			

都市部官民境界基本多角点選点手簿

63:F[10] 42-1	
精度区分	甲１

凡　例	
●	既設地籍図根多角点
①	基本多角点

路　線			色
基本多角点	厳密網	――	赤
採用区画:新区画			

要図

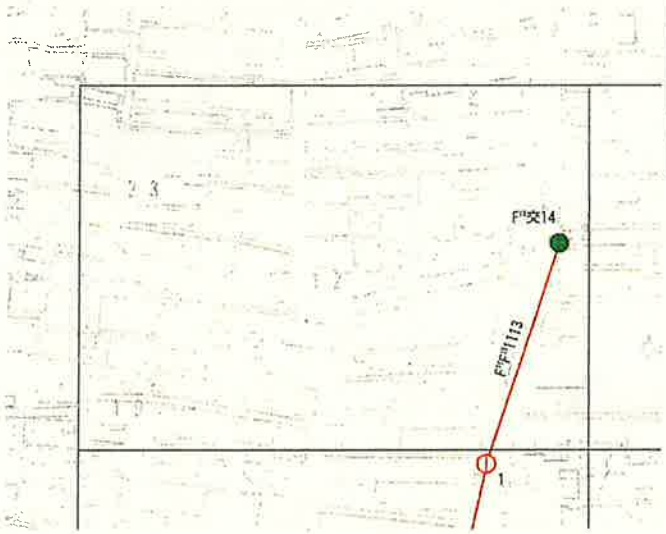

都市部官民境界基本多角点選点手簿

73:F[10] 42-3	
精度区分	甲１

凡　例	
①	基本多角点

路　線			色
基本多角点	厳密網	――	赤
採用区画:新区画			

要図

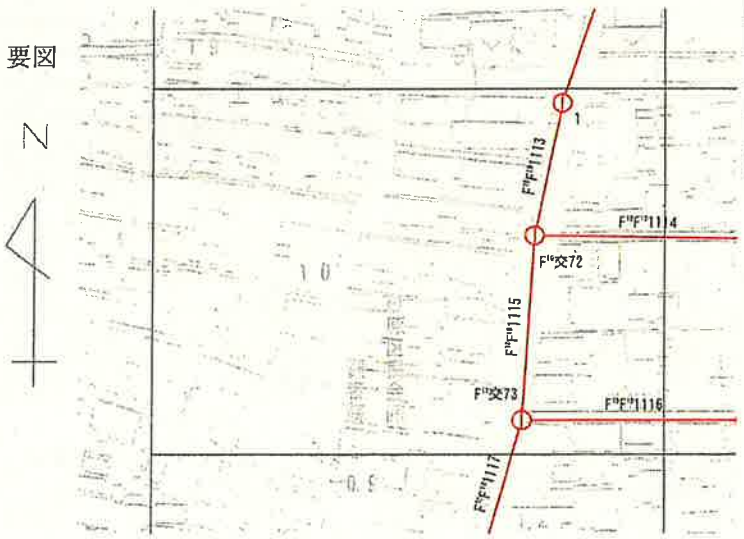

都市部官民境界基本多角点選点手簿

74:F[10] 42-4	
精度区分	甲1

要図

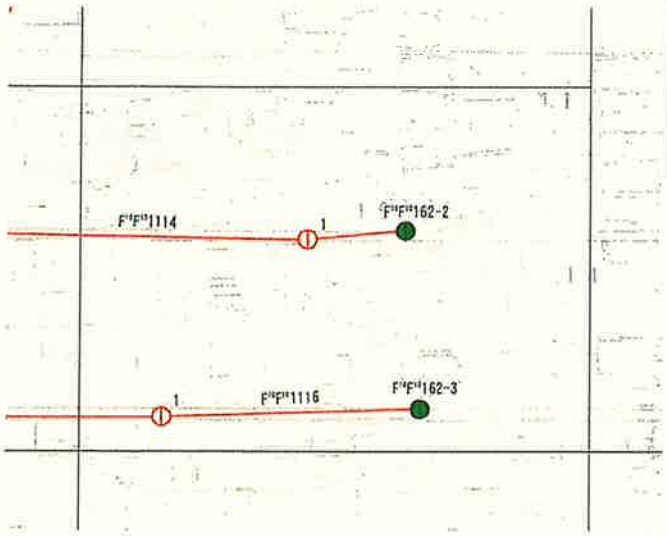

凡　例	
●	既設地籍図根多角点
①	基本多角点

路　線			色
基本多角点	厳密網	―	赤
採用区画:新区画			

都市部官民境界基本多角点選点手簿

83:F[10] 52-1	
精度区分	甲1

要図

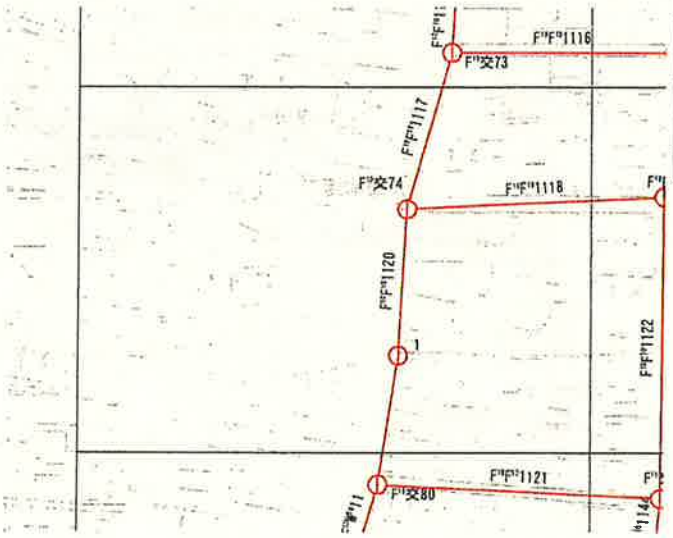

凡　例	
①	基本多角点

路　線			色
基本多角点	厳密網	―	赤
採用区画:新区画			

都市部官民境界基本多角点選点手簿

84:F10 52-2	
精度区分	甲1

凡　例	
▼	既設地籍図根三角点
●	既設地籍図根多角点
⊕	基本多角点

路　線			色
基本多角点	厳密網	――	赤
採用区画:新区画			

要図



都市部官民境界基本多角点選点手簿

93:F10 52-3	
精度区分	甲1

凡　例	
⊙	基本多角点
⊕	基本多角点

路　線			色
基本多角点	厳密網	――	赤
採用区画:新区画			

要図



都市部官民境界基本多角点選点手簿

94:F10 52-4	
精度区分	甲1

要図

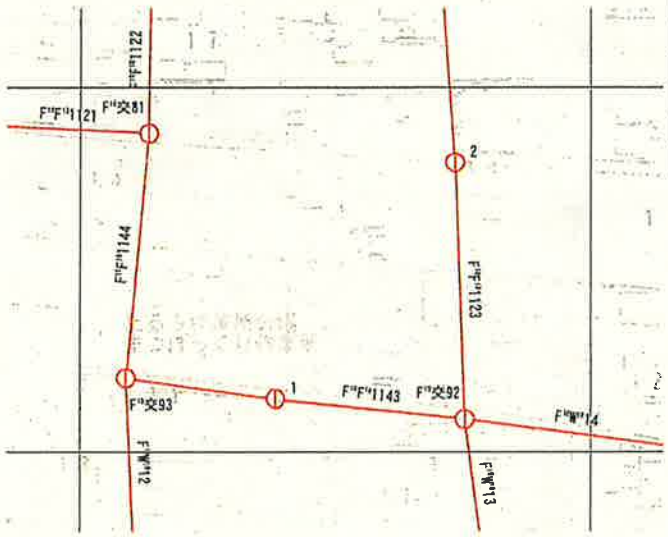

凡　例			
①	基本多角点		
路　線			色
基本多角点	厳密網	―	赤
採用区画:新区画			

都市部官民境界基本多角点選点手簿

85:F10 53-1	
精度区分	甲1

要図



凡　例			
●	既設地籍図根多角点		
①	基本多角点		
路　線			色
基本多角点	厳密網	―	赤
採用区画:新区画			

都市部官民境界基本多角点選点手簿

86:F10 53-2	
精度区分	甲1

凡　例	
⊕	基本多角点

路　線			色
基本多角点	厳密網	―	赤
採用区画:新区画			

要図

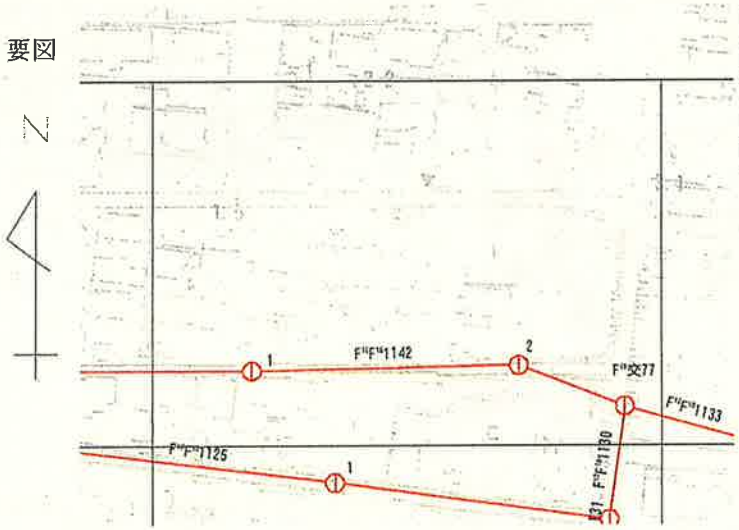

都市部官民境界基本多角点選点手簿

95:F10 53-3	
精度区分	甲1

凡　例	
⊕	基本多角点

路　線			色
基本多角点	厳密網	―	赤
採用区画:新区画			

要図



都市部官民境界基本多角点選点手簿

96:F10 53-4	
精度区分	甲1

要図

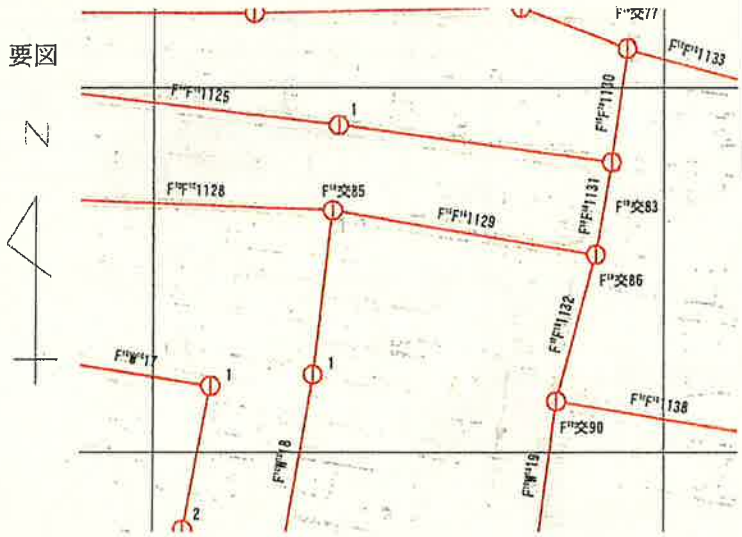

凡　例			
①	基本多角点		
路　線			色
基本多角点	厳密網	―	赤
採用区画:新区画			

都市部官民境界基本多角点選点手簿

87:F10 54-1	
精度区分	甲1

要図



凡　例			
▼	既設地籍図根三角点		
①	基本多角点		
路　線			色
基本多角点	厳密網	―	赤
採用区画:新区画			

都市部官民境界基本多角点選点手簿

97:F¹⁰ 54-3	
精度区分	甲1

要図



凡　例			
①	基本多角点		
路　線			色
基本多角点	厳密網	——	赤
採用区画:新区画			

都市部官民境界基本多角点選点手簿

113:W¹⁰ 11-4	
精度区分	甲1

要図

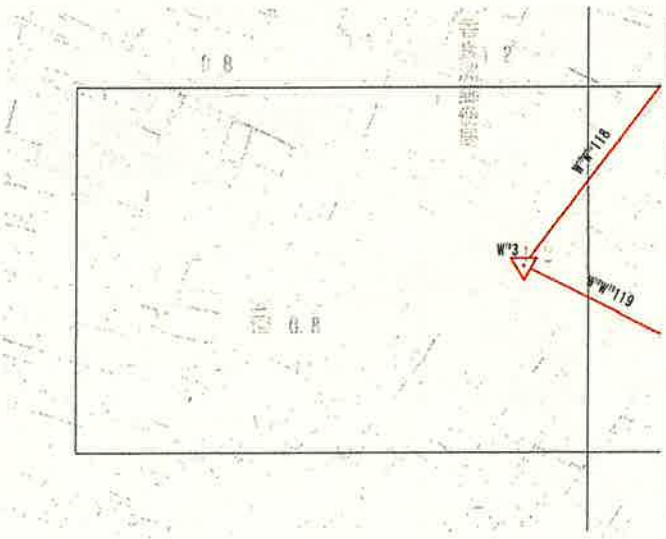

凡　例			
▽	基本三角点		
路　線			色
基本多角点	厳密網	——	赤
採用区画:新区画			

都市部官民境界基本多角点選点手簿

103:W¹⁰ 12-1	
精度区分	甲１

要図

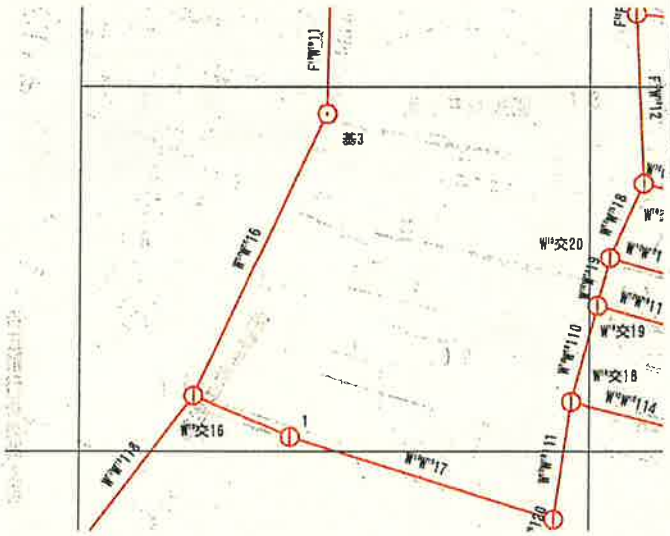

凡　例			
⊙	基本多角点		
◑	基本多角点		
路　線			色
基本多角点	厳密網	―	赤
採用区画:新区画			

都市部官民境界基本多角点選点手簿

104:W¹⁰ 12-2	
精度区分	甲１

要図

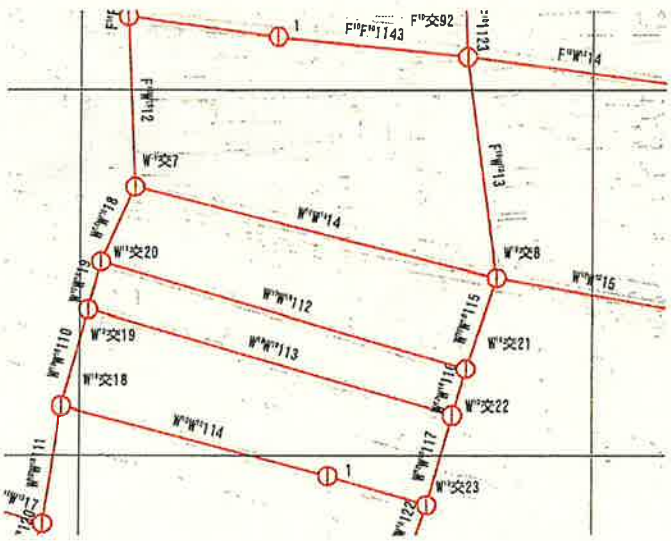

凡　例			
◑	基本多角点		
路　線			色
基本多角点	厳密網	―	赤
採用区画:新区画			

都市部官民境界基本多角点選点手簿

114:W[10] 12-3	
精度区分	甲1

要図

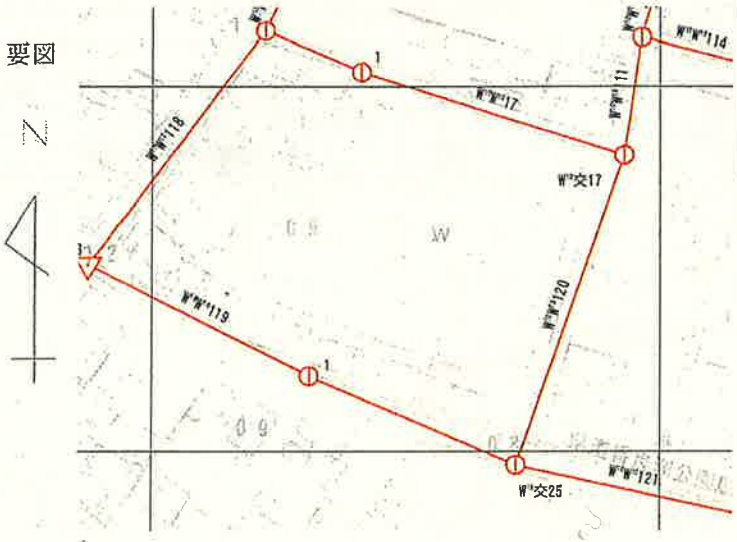

凡　例	
▽	基本三角点
◯	基本多角点

路線			色
基本多角点	緻密網	―	赤
採用区画:新区画			

都市部官民境界基本多角点選点手簿

115:W[10] 12-4	
精度区分	甲1

要図

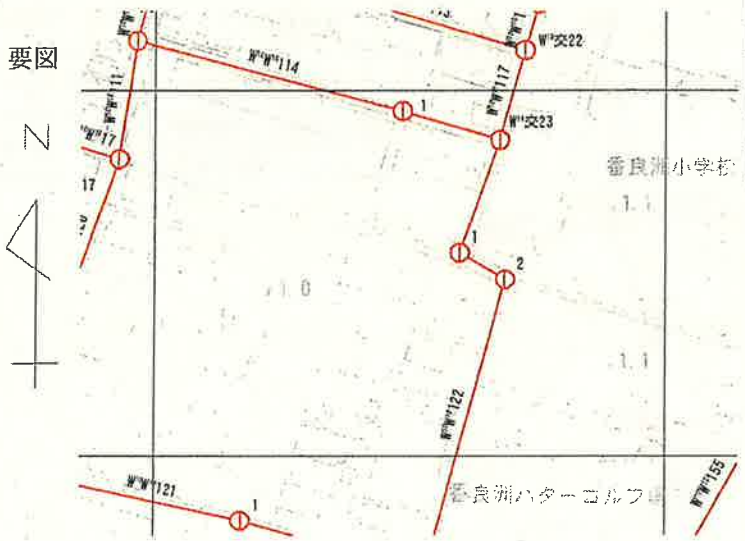

凡　例	
◯	基本多角点

路線			色
基本多角点	緻密網	―	赤
採用区画:新区画			

都市部官民境界基本多角点選点手簿

105:W10 13-1	
精度区分	甲1

要図

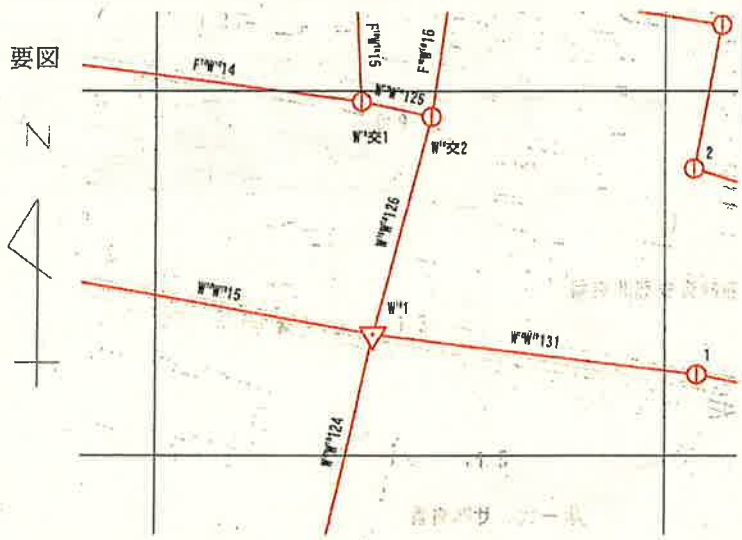

凡　例	
▽	基本三角点
◯	基本多角点

路　線			色
基本多角点	厳密網	―	赤

採用区画：新区画

都市部官民境界基本多角点選点手簿

106:W10 13-2	
精度区分	甲1

要図

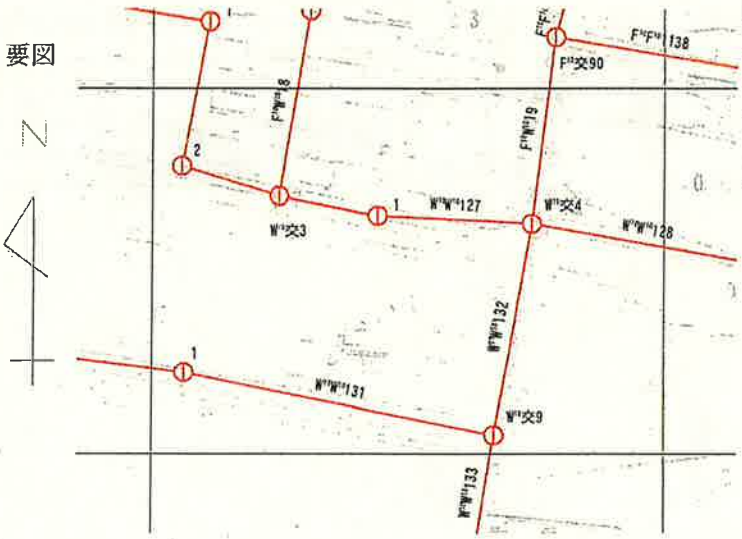

凡　例	
◯	基本多角点

路　線			色
基本多角点	厳密網	―	赤

採用区画：新区画

都市部官民境界基本多角点選点手簿

116:W¹⁰ 13-3	
精度区分	甲1

要図



凡　例			
①	基本多角点		
路　線			色
基本多角点	厳密網	―	赤
採用区画:新区画			

都市部官民境界基本多角点選点手簿

117:W¹⁰ 13-4	
精度区分	甲1

要図



凡　例			
①	基本多角点		
路　線			色
基本多角点	厳密網	―	赤
採用区画:新区画			

都市部官民境界基本多角点選点手簿

107:W10 14-1	
精度区分	甲1

要図

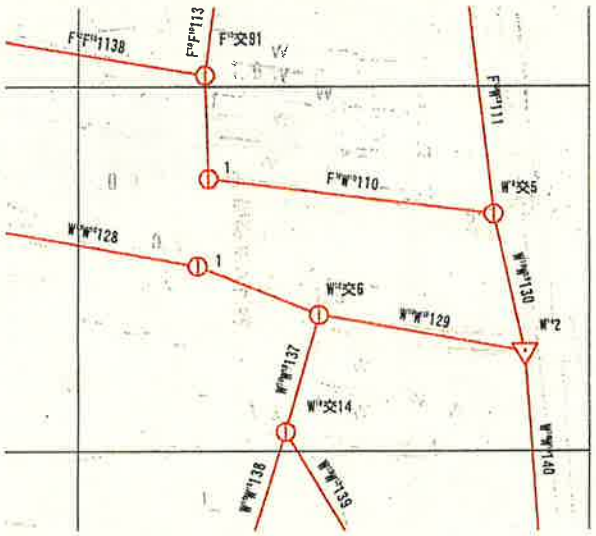

凡　例			
▽	基本三角点		
①	基本多角点		
路　線			色
基本多角点	厳密網	―	赤
採用区画:新区画			

都市部官民境界基本多角点選点手簿

118:W10 14-3	
精度区分	甲1

要図

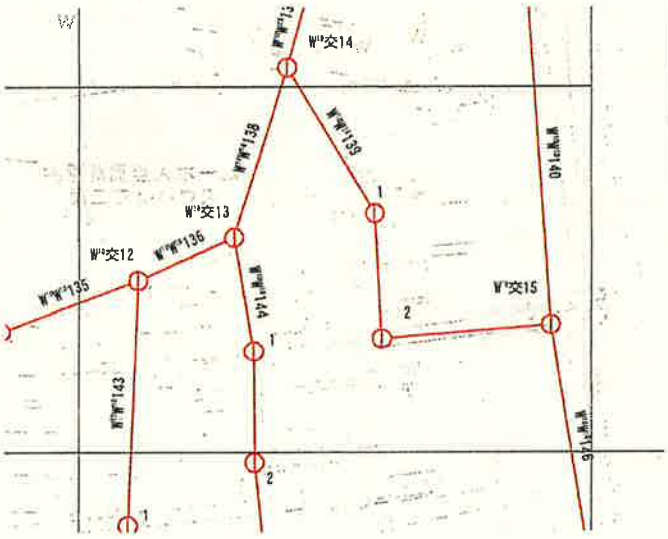

凡　例			
①	基本多角点		
路　線			色
基本多角点	厳密網	―	赤
採用区画:新区画			

都市部官民境界基本多角点選点手簿

125:W⁰ 22-1	
精度区分	甲1

要図



凡　例			
①	基本多角点		
路　線			色
基本多角点	厳密網	—	赤
採用区画:新区画			

都市部官民境界基本多角点選点手簿

126:W⁰ 22-2	
精度区分	甲1

要図

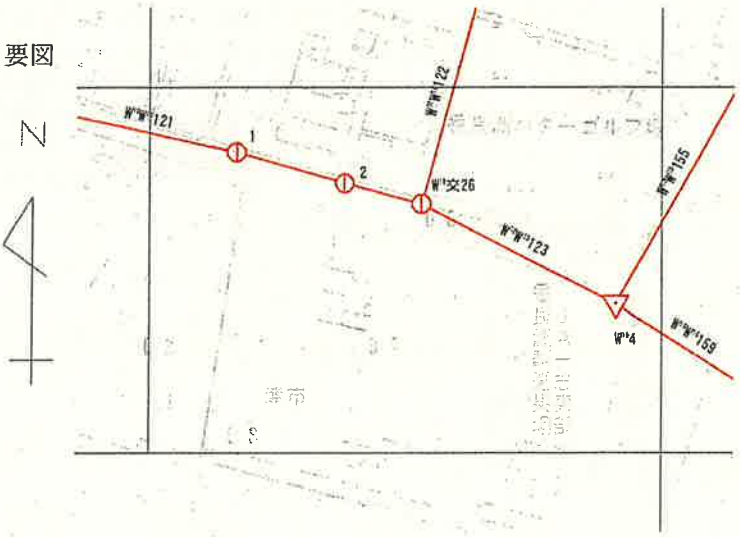

凡　例			
▽	基本三角点		
①	基本多角点		
路　線			色
基本多角点	厳密網	—	赤
採用区画:新区画			

都市部官民境界基本多角点選点手簿

63:F10 42-1	
精度区分	甲1

凡　例	
●	既設地籍図根多角点
⊕	基本多角点

路　線			色
基本多角点	厳密網	―	赤
採用区画:新区画			

要図

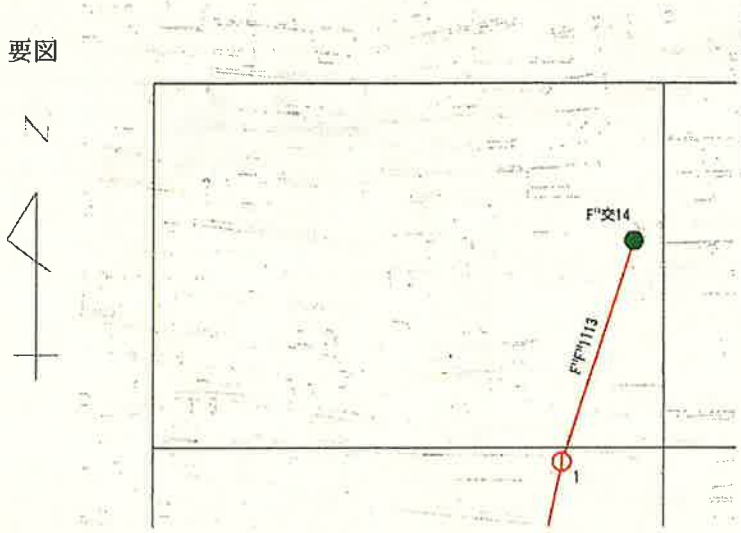

都市部官民境界基本多角点選点手簿

73:F10 42-3	
精度区分	甲1

凡　例	
⊕	基本多角点

路　線			色
基本多角点	厳密網	―	赤
採用区画:新区画			

要図

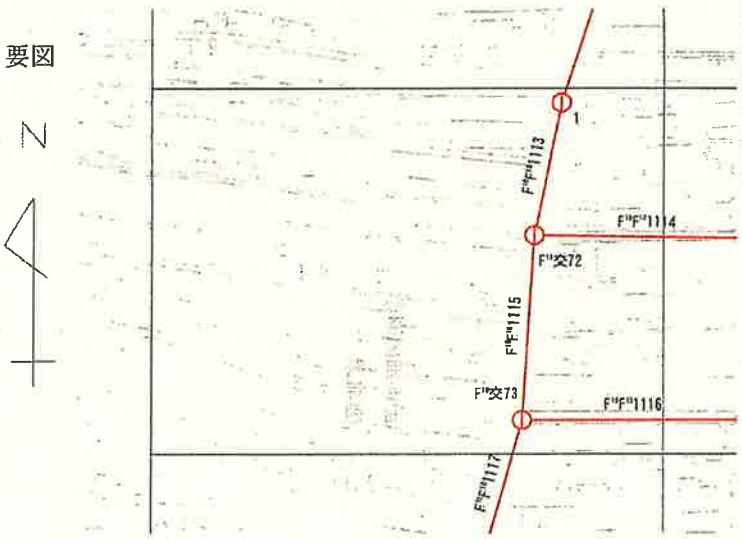

都市部官民境界基本多角点選点手簿

74:F[10] 42-4	
精度区分	甲1

凡　例	
●	既設地籍図根多角点
⊕	基本多角点

路　線			色
基本多角点	厳密網	——	赤
採用区画:新区画			

要図

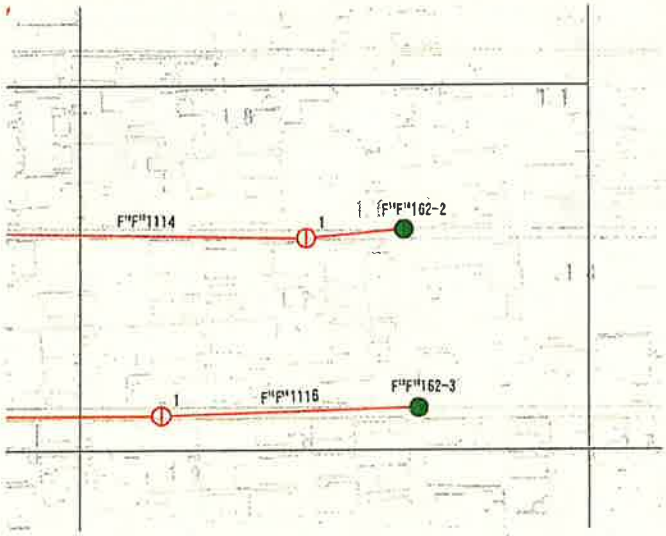

都市部官民境界基本多角点選点手簿

83:F[10] 52-1	
精度区分	甲1

凡　例	
⊕	基本多角点

路　線			色
基本多角点	厳密網	——	赤
採用区画:新区画			

要図



都市部官民境界基本多角点選点手簿

84:F10 52-2	
精度区分	甲1

要図

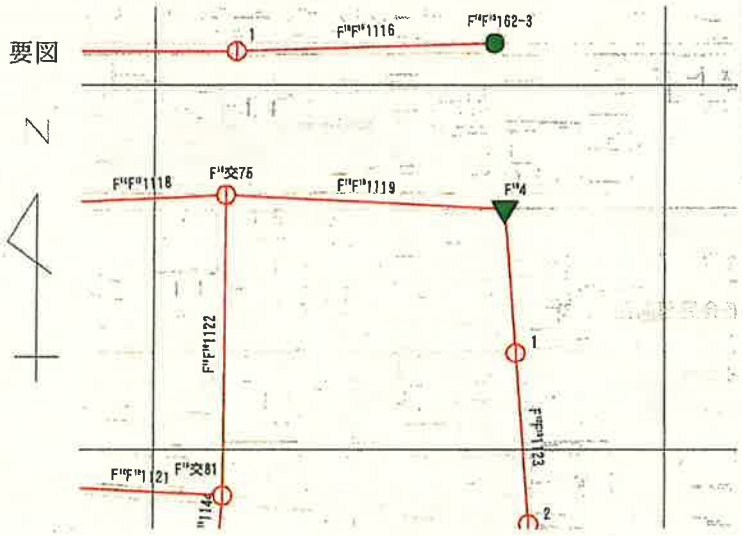

凡　例	
▼	既設地籍図根三角点
●	既設地籍図根多角点
⊙	基本多角点

路　線			色
基本多角点	厳密網	―	赤
採用区画:新区画			

都市部官民境界基本多角点選点手簿

93:F10 52-3	
精度区分	甲1

要図



凡　例	
⊙	基本多角点
⊙	基本多角点

路　線			色
基本多角点	厳密網	―	赤
採用区画:新区画			

都市部官民境界基本多角点選点手簿

94:F10 52-4	
精度区分	甲1

要図



凡　例			
①	基本多角点		
路　線			色
基本多角点	厳密網	―	赤
採用区画:新区画			

都市部官民境界基本多角点選点手簿

85:F10 53-1	
精度区分	甲1

要図



凡　例			
●	既設地籍図根多角点		
①	基本多角点		
路　線			色
基本多角点	厳密網	―	赤
採用区画:新区画			

都市部官民境界基本多角点選点手簿

86:F10 53-2	
精度区分	甲1

要図

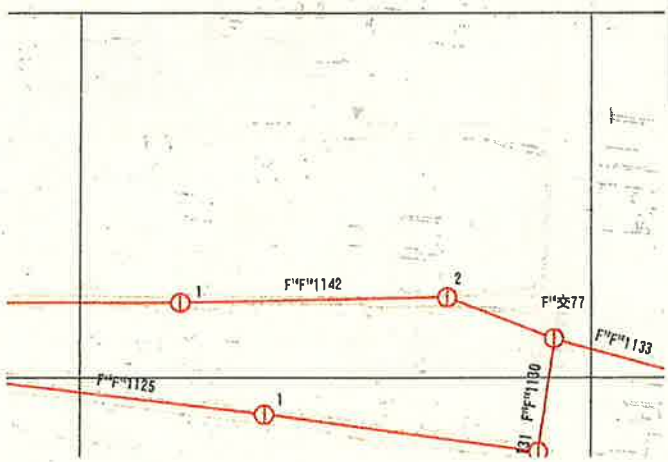

凡　例			
①	基本多角点		
路　線			色
基本多角点	厳密網	―	赤
採用区画:新区画			

都市部官民境界基本多角点選点手簿

95:F10 53-3	
精度区分	甲1

要図



凡　例			
①	基本多角点		
路　線			色
基本多角点	厳密網	―	赤
採用区画:新区画			

都市部官民境界基本多角点選点手簿

96:F10 53-4	
精度区分	甲1

要図

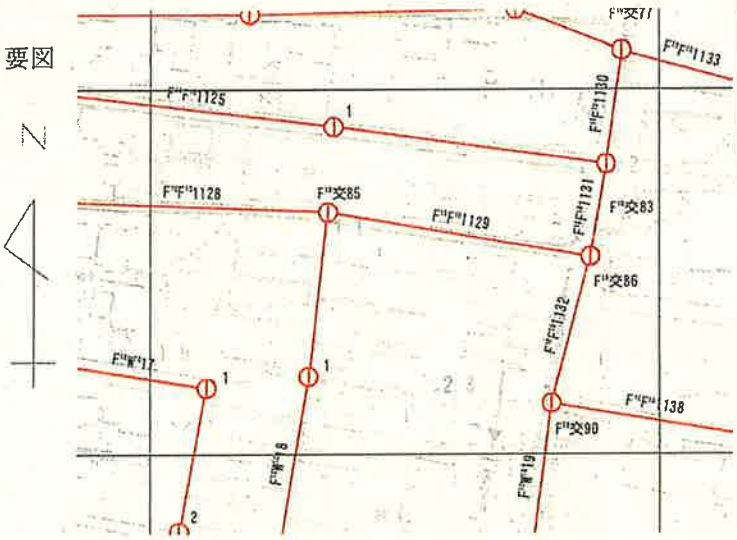

凡　例			
①	基本多角点		
路　線			色
基本多角点	厳密網	―	赤
採用区画:新区画			

都市部官民境界基本多角点選点手簿

87:F10 54-1	
精度区分	甲1

要図



凡　例			
▼	既設地籍図根三角点		
①	基本多角点		
路　線			色
基本多角点	厳密網	―	赤
採用区画:新区画			

都市部官民境界基本多角点選点手簿

97:F" 54-3	
精度区分	甲1

要図



凡　例			
①	基本多角点		
路　線			色
基本多角点	厳密網	—	赤
採用区画:新区画			

都市部官民境界基本多角点選点手簿

113:W" 11-4	
精度区分	甲1

要図

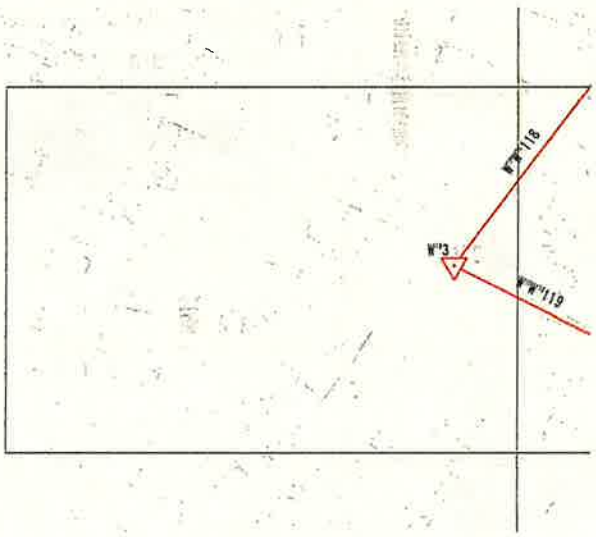

凡　例			
▽	基本三角点		
路　線			色
基本多角点	厳密網	—	赤
採用区画:新区画			

都市部官民境界基本多角点選点手簿

103:W10 12-1	
精度区分	甲1

凡　例	
⊙	基本多角点
⊕	基本多角点

路線			色
基本多角点	厳密網	―	赤
採用区画:新区画			

要図

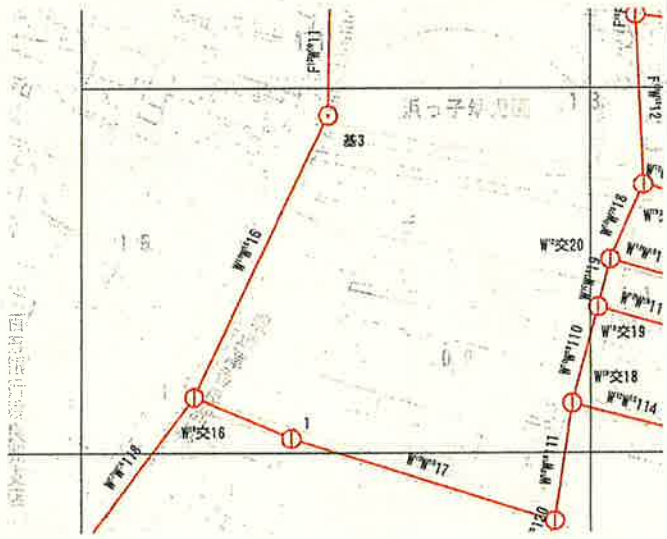

都市部官民境界基本多角点選点手簿

104:W10 12-2	
精度区分	甲1

凡　例	
⊕	基本多角点

路線			色
基本多角点	厳密網	―	赤
採用区画:新区画			

要図

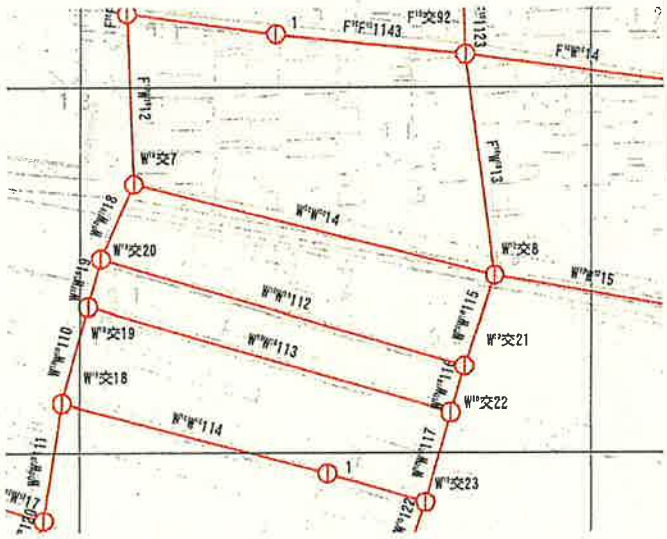

都市部官民境界基本多角点選点手簿

114:W10 12-3	
精度区分	甲1

要図

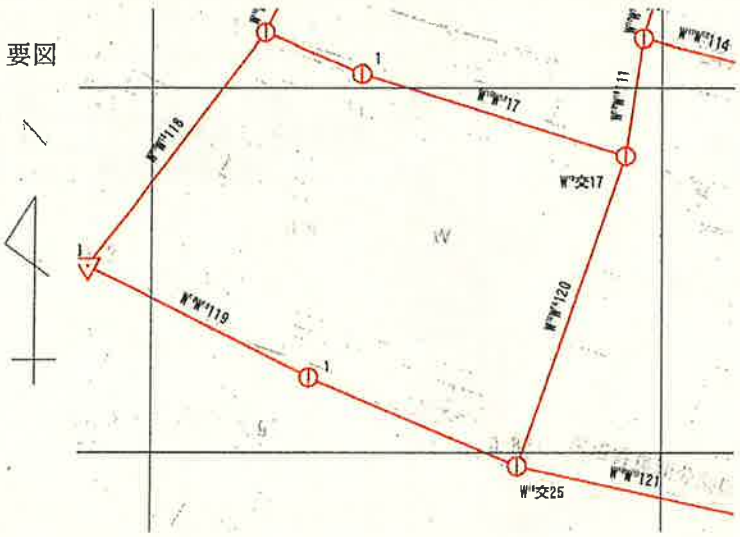

凡　例			
▽	基本三角点		
①	基本多角点		
路　線			色
基本多角点	厳密網	—	赤
採用区画:新区画			

都市部官民境界基本多角点選点手簿

115:W10 12-4	
精度区分	甲1

要図

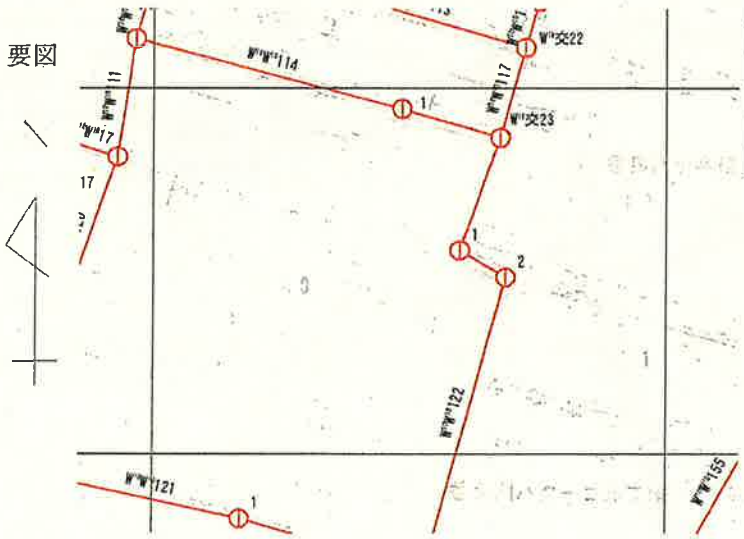

凡　例			
①	基本多角点		
路　線			色
基本多角点	厳密網	—	赤
採用区画:新区画			

都市部官民境界基本多角点選点手簿

105:W⁰ 13-1	
精度区分	甲1

要図



凡　例	
▽	基本三角点
⊙	基本多角点

路　線			色
基本多角点	厳密網	—	赤
採用区画:新区画			

都市部官民境界基本多角点選点手簿

106:W⁰ 13-2	
精度区分	甲1

要図

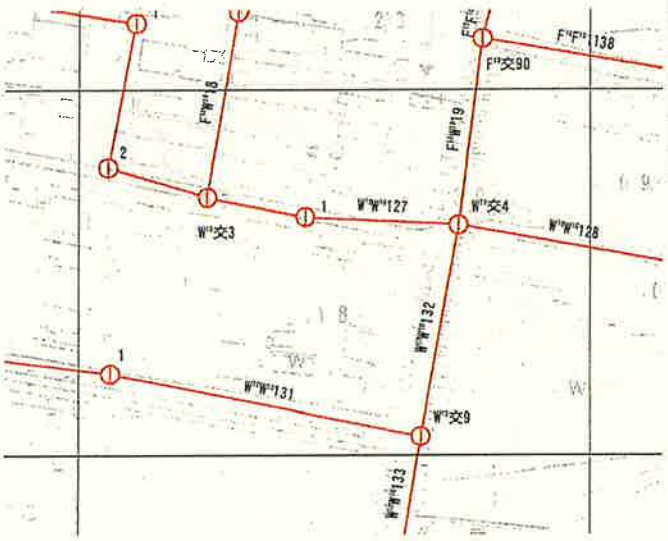

凡　例	
⊙	基本多角点

路　線			色
基本多角点	厳密網	—	赤
採用区画:新区画			

都市部官民境界基本多角点選点手簿

116:W¹⁰ 13-3	
精度区分	甲1

要図



凡　例			
①	基本多角点		
路　線			色
基本多角点	厳密網	—	赤
採用区画:新区画			

都市部官民境界基本多角点選点手簿

117:W¹⁰ 13-4	
精度区分	甲1

要図

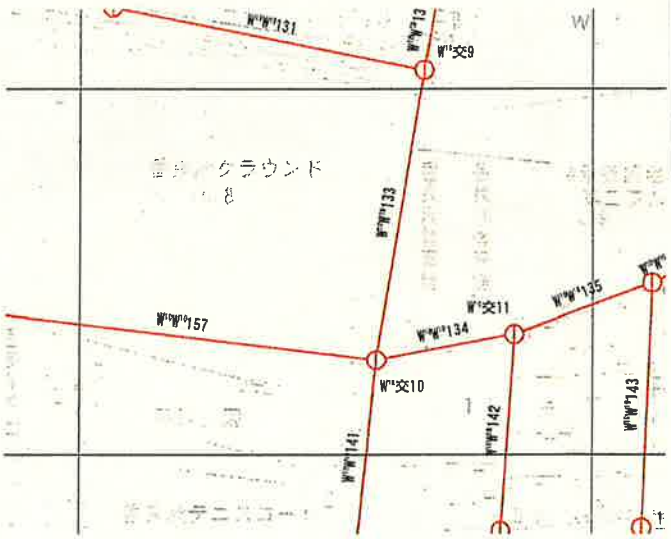

凡　例			
①	基本多角点		
路　線			色
基本多角点	厳密網	—	赤
採用区画:新区画			

都市部官民境界基本多角点選点手簿

107:W10 14-1	
精度区分	甲1

要図

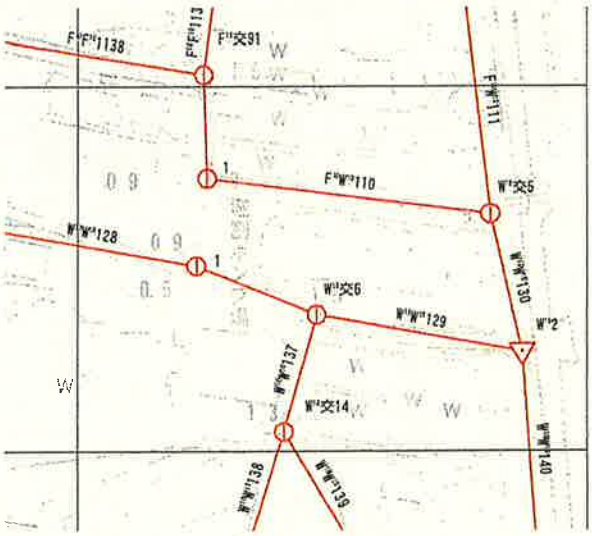

凡　例			
▽	基本三角点		
◎	基本多角点		
路　線			色
基本多角点	厳密網	—	赤
採用区画:新区画			

都市部官民境界基本多角点選点手簿

118:W10 14-3	
精度区分	甲1

要図

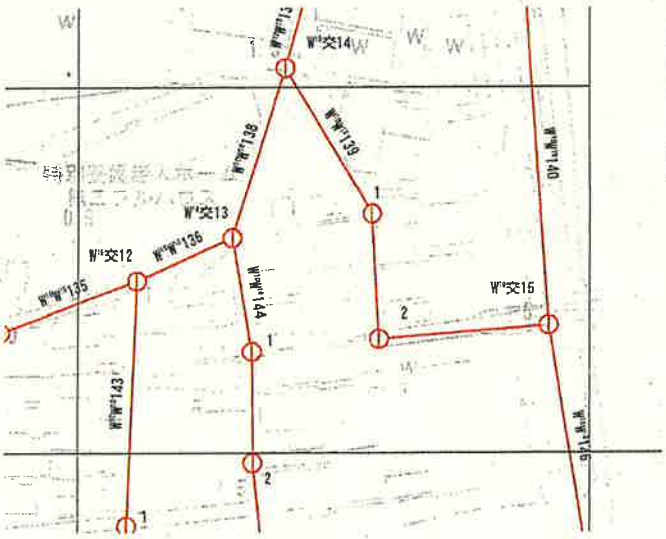

凡　例			
◎	基本多角点		
路　線			色
基本多角点	厳密網	—	赤
採用区画:新区画			

都市部官民境界基本多角点選点手簿

125:W10 22-1	
精度区分	甲1

要図

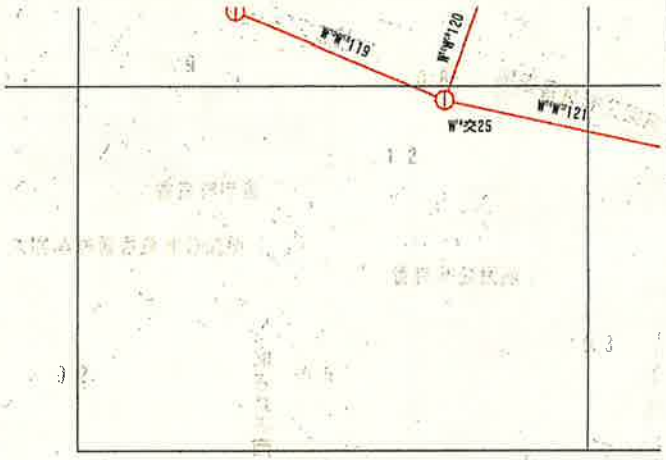

凡　例			
①	基本多角点		
路　線			色
基本多角点	厳密網	—	赤
採用区画:新区画			

都市部官民境界基本多角点選点手簿

126:W10 22-2	
精度区分	甲1

要図

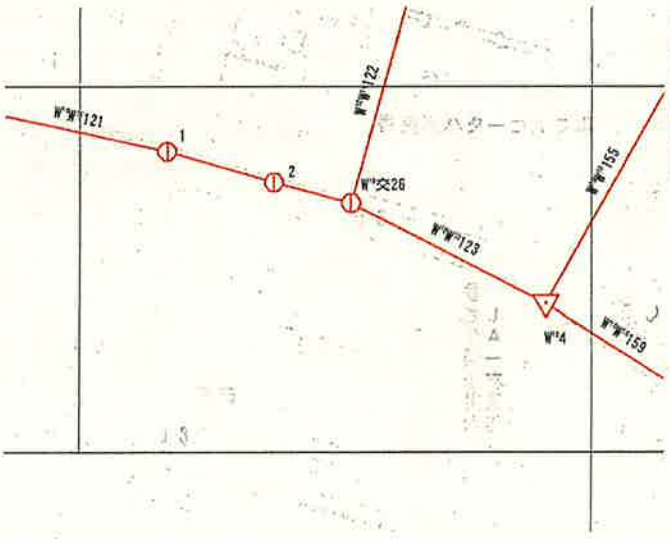

凡　例			
▽	基本三角点		
①	基本多角点		
路　線			色
基本多角点	厳密網	—	赤
採用区画:新区画			

都市部官民境界基本多角点選点手簿

127:W10 23-1	
精度区分	甲1

要図

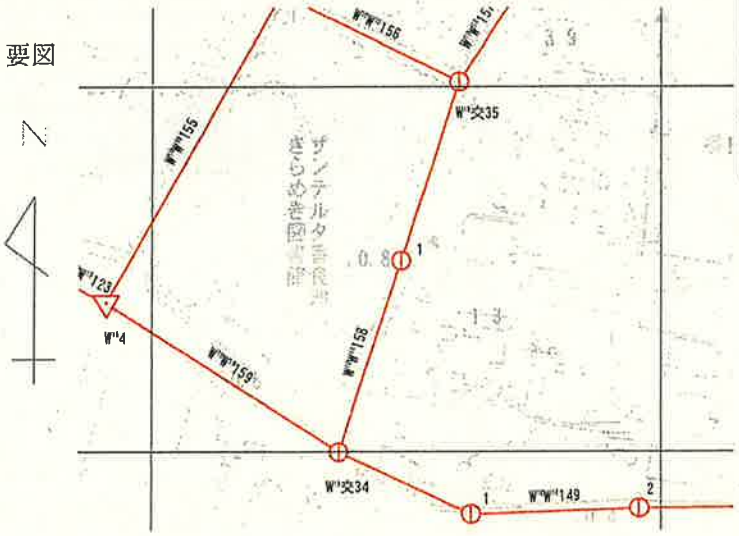

凡　例			
▽	基本三角点		
①	基本多角点		
路　線			色
基本多角点	厳密網	―	赤
採用区画:新区画			

都市部官民境界基本多角点選点手簿

128:W10 23-2	
精度区分	甲1

要図

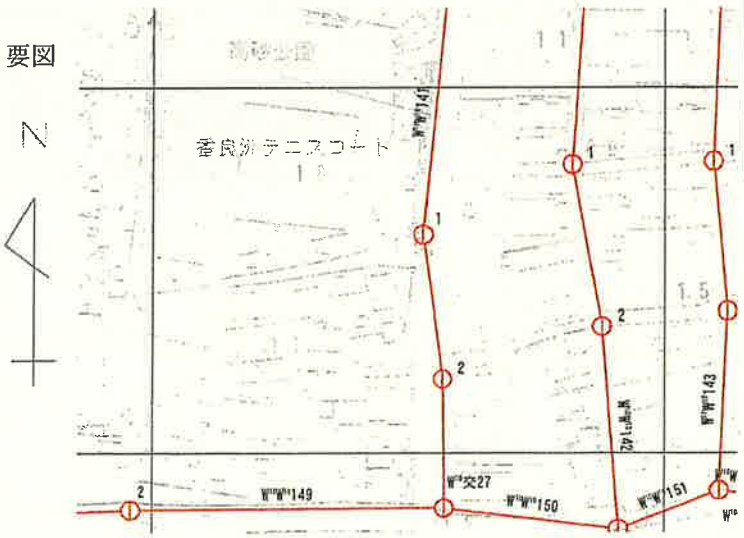

凡　例			
①	基本多角点		
路　線			色
基本多角点	厳密網	―	赤
採用区画:新区画			

都市部官民境界基本多角点選点手簿

138:W10 23-3	
精度区分	甲1

要図

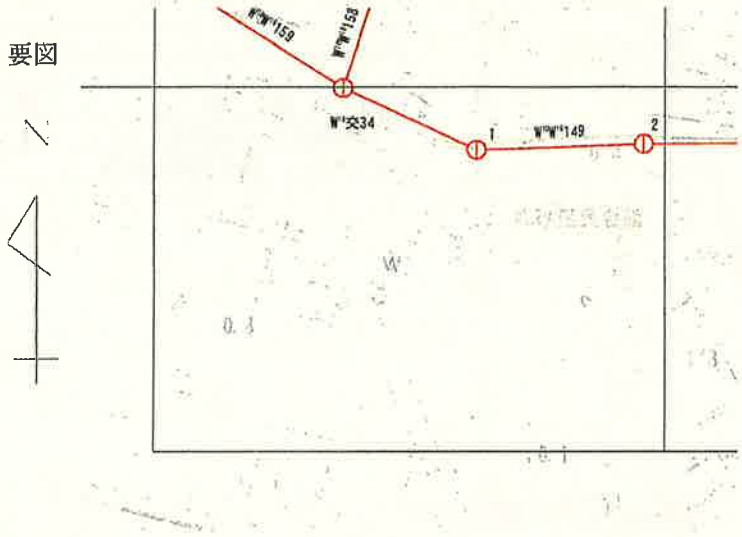

凡　例	
①	基本多角点

路線			色
基本多角点	厳密網	―	赤
採用区画:新区画			

都市部官民境界基本多角点選点手簿

139:W10 23-4	
精度区分	甲1

要図

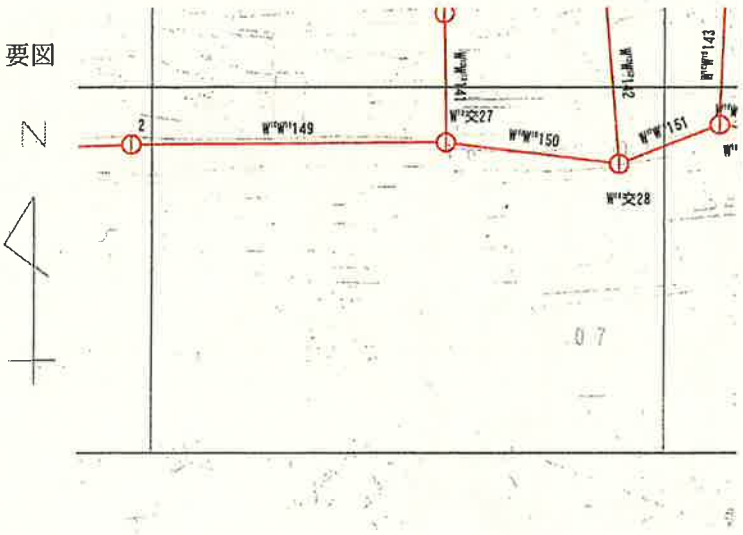

凡　例	
①	基本多角点

路線			色
基本多角点	厳密網	―	赤
採用区画:新区画			

都市部官民境界基本多角点選点手簿

129:W10 24-1	
精度区分	甲1

凡　例	
①	基本多角点

路　線		色
基本多角点	厳密網	赤
採用区画:新区画		

要図

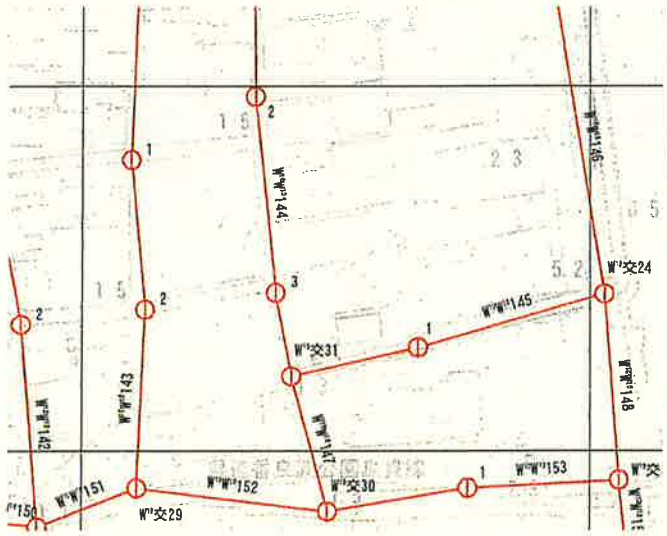

都市部官民境界基本多角点選点手簿

130:W10 24-2	
精度区分	甲1

凡　例	
①	基本多角点

路　線		色
基本多角点	厳密網	赤
採用区画:新区画		

要図

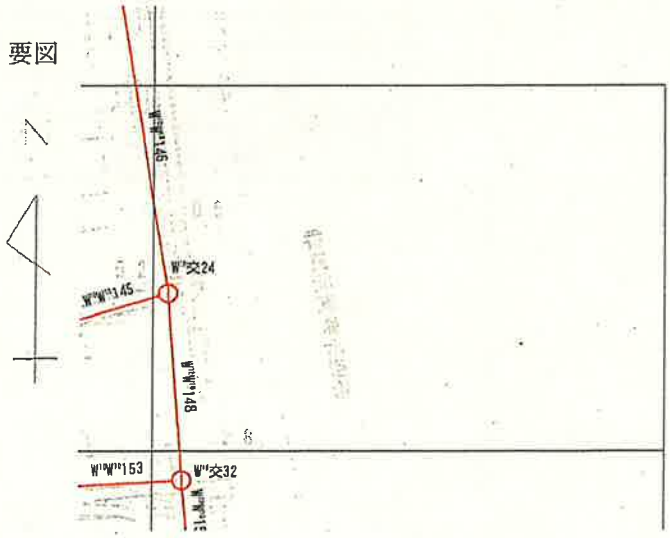

都市部官民境界基本多角点選点手簿

140:W¹⁰ 24-3	
精度区分	甲1

要図

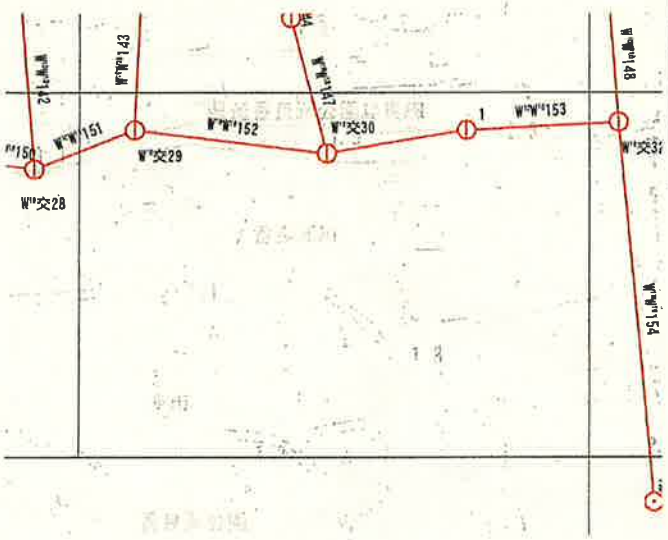

凡　例	
⊙	基本多角点
⊙	基本多角点

路　線			色
基本多角点	厳密網	―	赤
採用区画:新区画			

都市部官民境界基本多角点選点手簿

141:W¹⁰ 24-4	
精度区分	甲1

要図

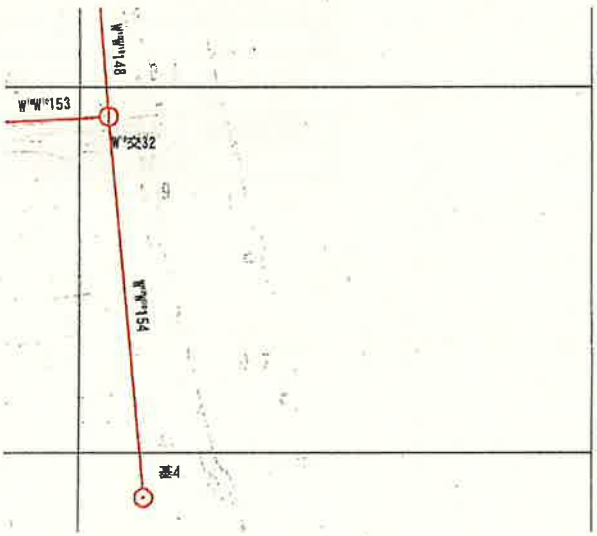

凡　例	
⊙	基本多角点
⊙	基本多角点

路　線			色
基本多角点	厳密網	―	赤
採用区画:新区画			

都市部官民境界基本多角点選点手簿

142:W10 34-2	
精度区分	甲1

要図

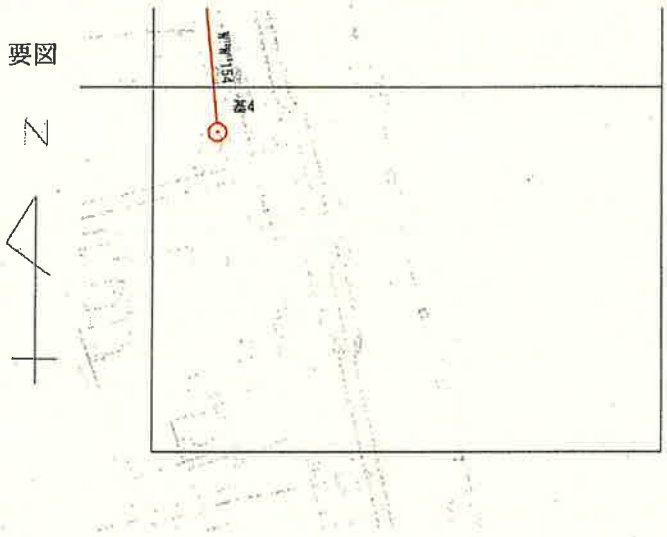

凡　例			
⊙	基本多角点		
路　線			色
基本多角点	厳密網	—	赤
採用区画:新区画			