業務名：平成２７年度　三重県伊勢市都市部官民境界基本調査業務

（その２）

実施地区：三重県伊勢市小木町、阿竹、田尻町、神久五丁目、神久四丁目及び黒瀬町地内

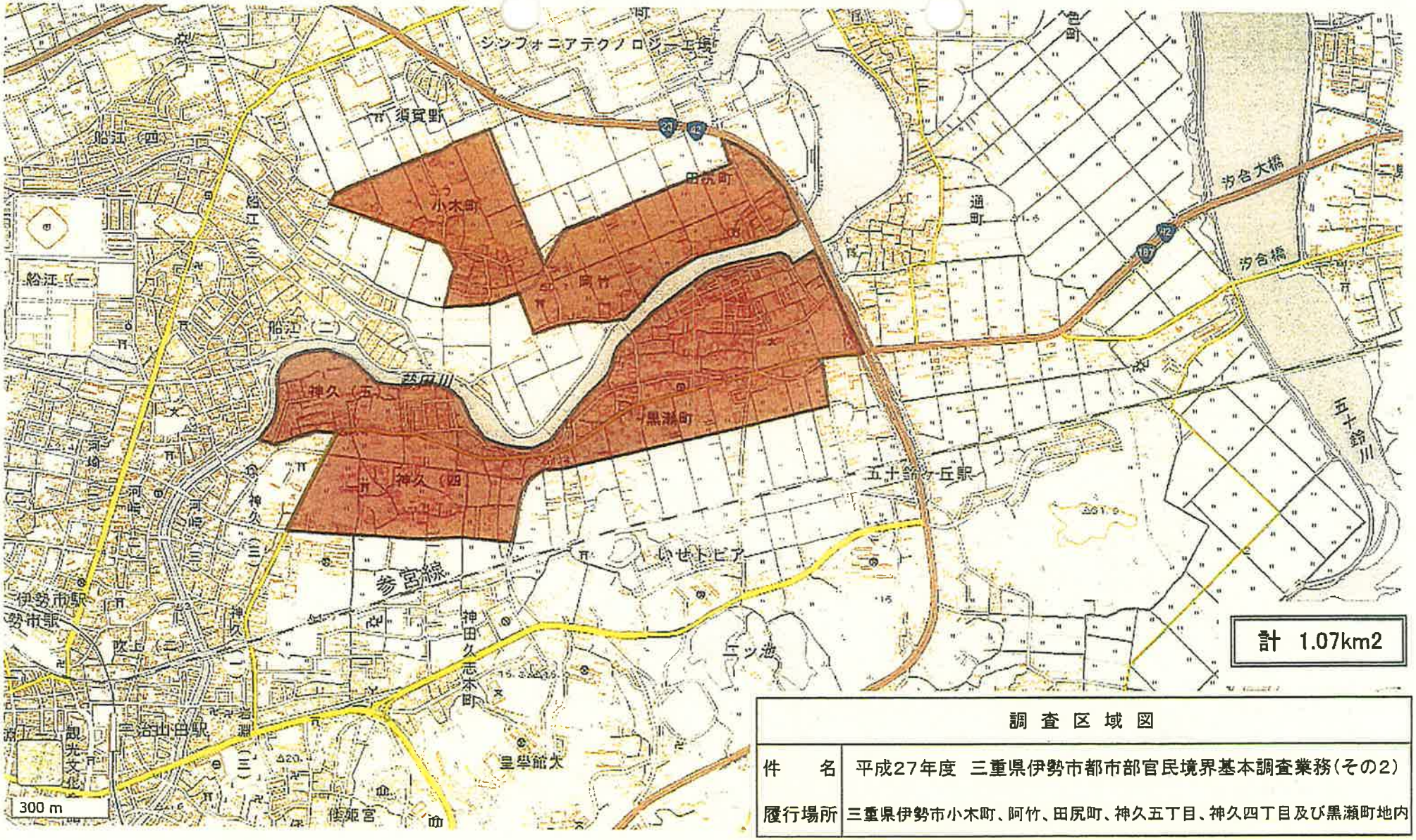

調査区域図	
件名	平成27年度 三重県伊勢市都市部官民境界基本調査業務（その2）
履行場所	三重県伊勢市小木町、阿竹、田尻町、神久五丁目、神久四丁目及び黒瀬町地内

都市部官民境界基本三角点網図

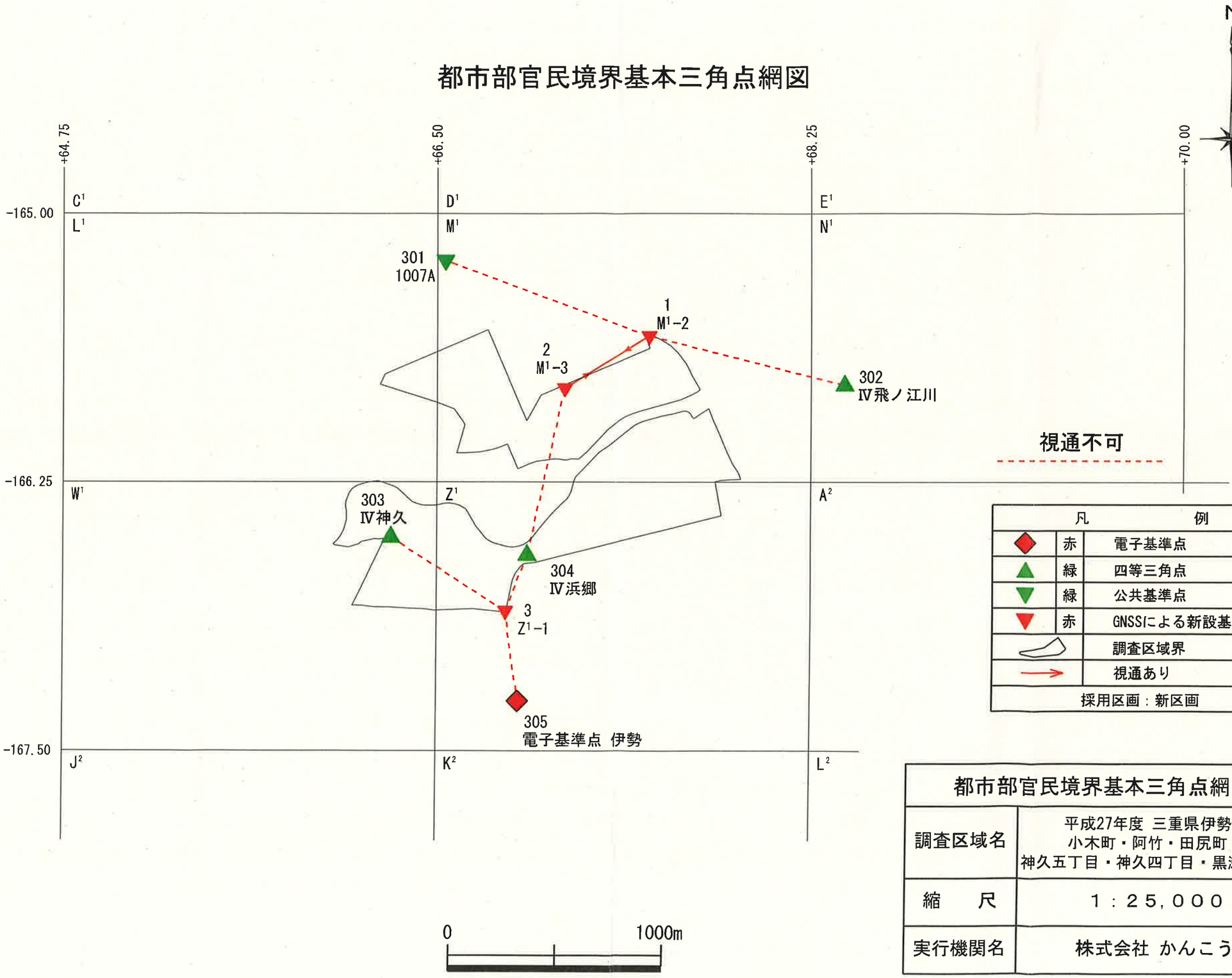

凡例		
◆	赤	電子基準点
▲	緑	四等三角点
▼	緑	公共基準点
▼	赤	GNSSによる新設基本三角点
		調査区域界
→		視通あり
採用区画：新区画		

都市部官民境界基本三角点網図	
調査区域名	平成27年度 三重県伊勢市 小木町・阿竹・田尻町・ 神久五丁目・神久四丁目・黒瀬町区域
縮　　尺	１：２５，０００
実行機関名	株式会社 かんこう

都市部官民境界基本三角点平均図

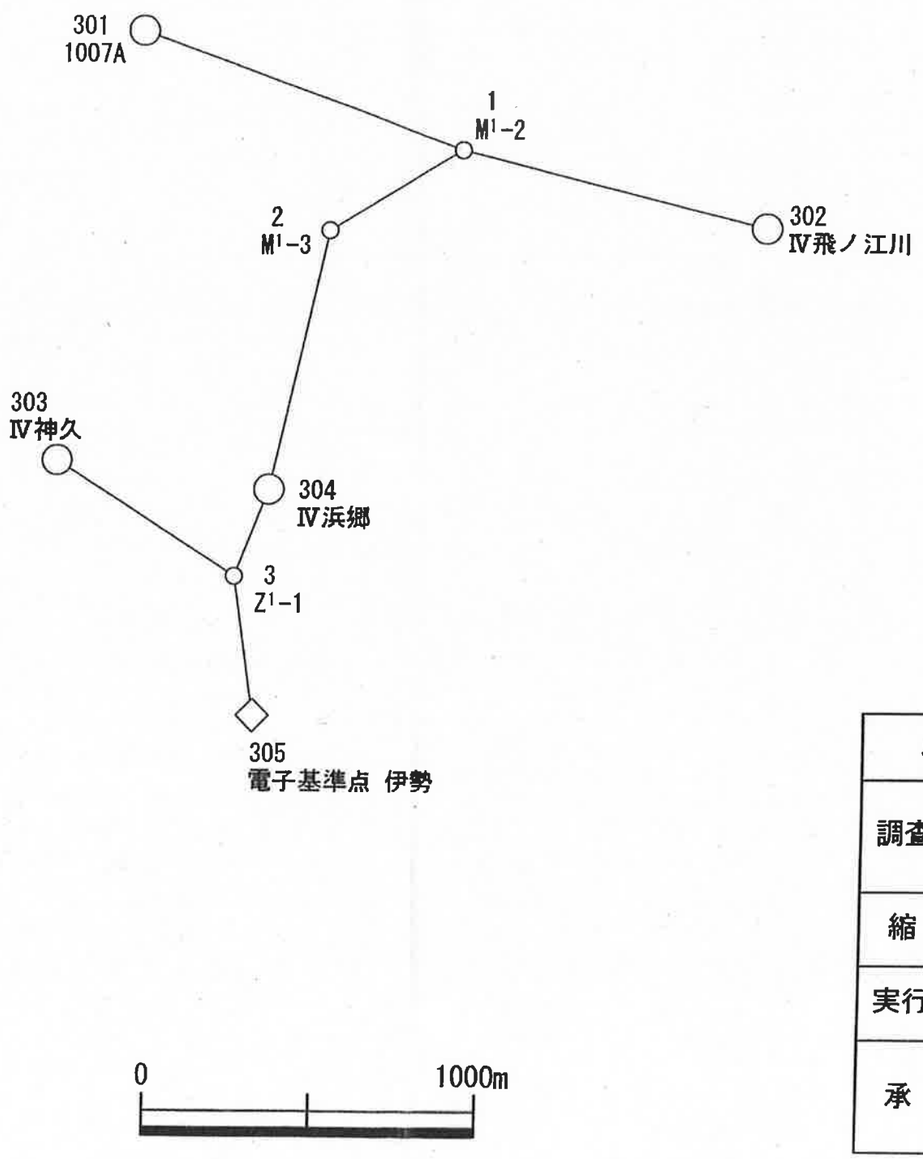

都市部官民境界基本三角点平均図		
調査区域名	平成27年度 三重県伊勢市 小木町・阿竹・田尻町・ 神久五丁目・神久四丁目・黒瀬町区域	
縮　尺	１：２５，０００	
実行機関名	株式会社 かんこう	
承　諾	年　月	氏　名
	平成27年 9月	石橋正明 印

都市部官民境界基本三角点選点手簿

測点名	M'-2	標識	金属標	次数	1
所在地	三重県伊勢市田尻町小歌430番地先				
現況地目	公衆用道路				
所有者 管理者	国土交通省				
連絡先	津国道維持出張所				
埋標日	平成27年10月22日				
実施機関	株式会社　かんこう				

略　図



経　路　図

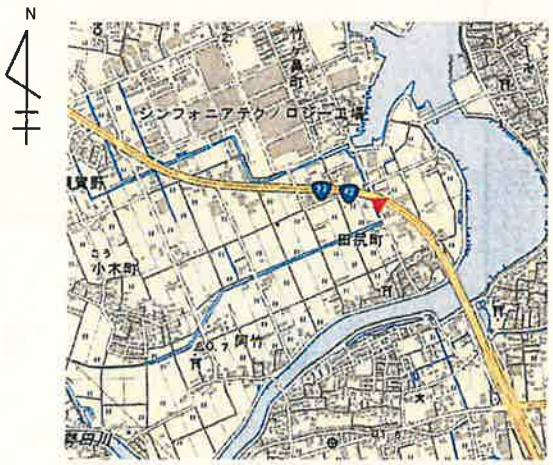

近　景



遠　景



作成日	平成27年10月27日	作成者	黒澤　章太郎	点検者	宮崎　充弘

都市部官民境界基本三角点選点手簿

測点名	M'-3	標識	金属標	次数	1
所在地		三重県伊勢市田尻町290番地先			
現況地目		公衆用道路			
所有者 管理者		伊　勢　市			
連絡先		都市整備部維持課			
埋標日		平成27年8月19日			
実施機関		株式会社　かんこう			

略　図	経　路　図
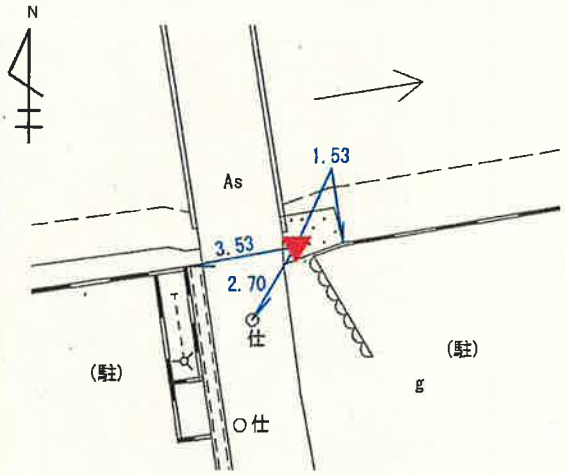	

近　景	遠　景
	

作成日	平成27年10月27日	作成者	黒澤　章太郎	点検者	宮崎　充弘

都市部官民境界基本三角点選点手簿

測点名	Z'-1	標識	金属標	次数	1
所在地	三重県伊勢市神田久志本町767-5番地先				
現況地目	公衆用道路				
所有者 管理者	伊　勢　市				
連絡先	都市整備部維持課				
埋標日	平成27年8月21日				
実施機関	株式会社　かんこう				

略　図	経　路　図
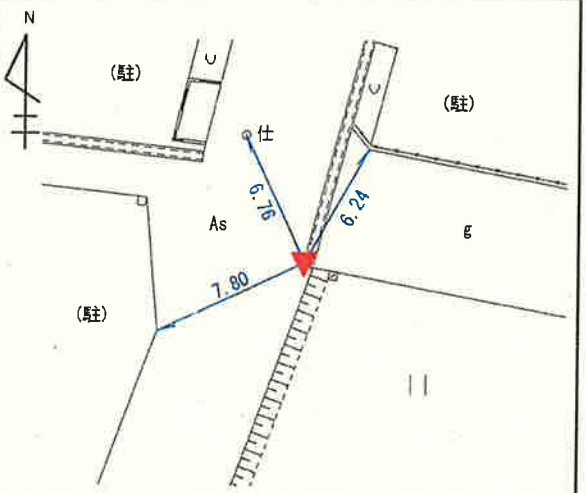	

近　景	遠　景
	

作成日	平成27年10月27日	作成者	黒澤　章太郎	点検者	宮崎　充弘

都市部官民境界基本多角点網図兼都市部官民境界基本細部点配置図

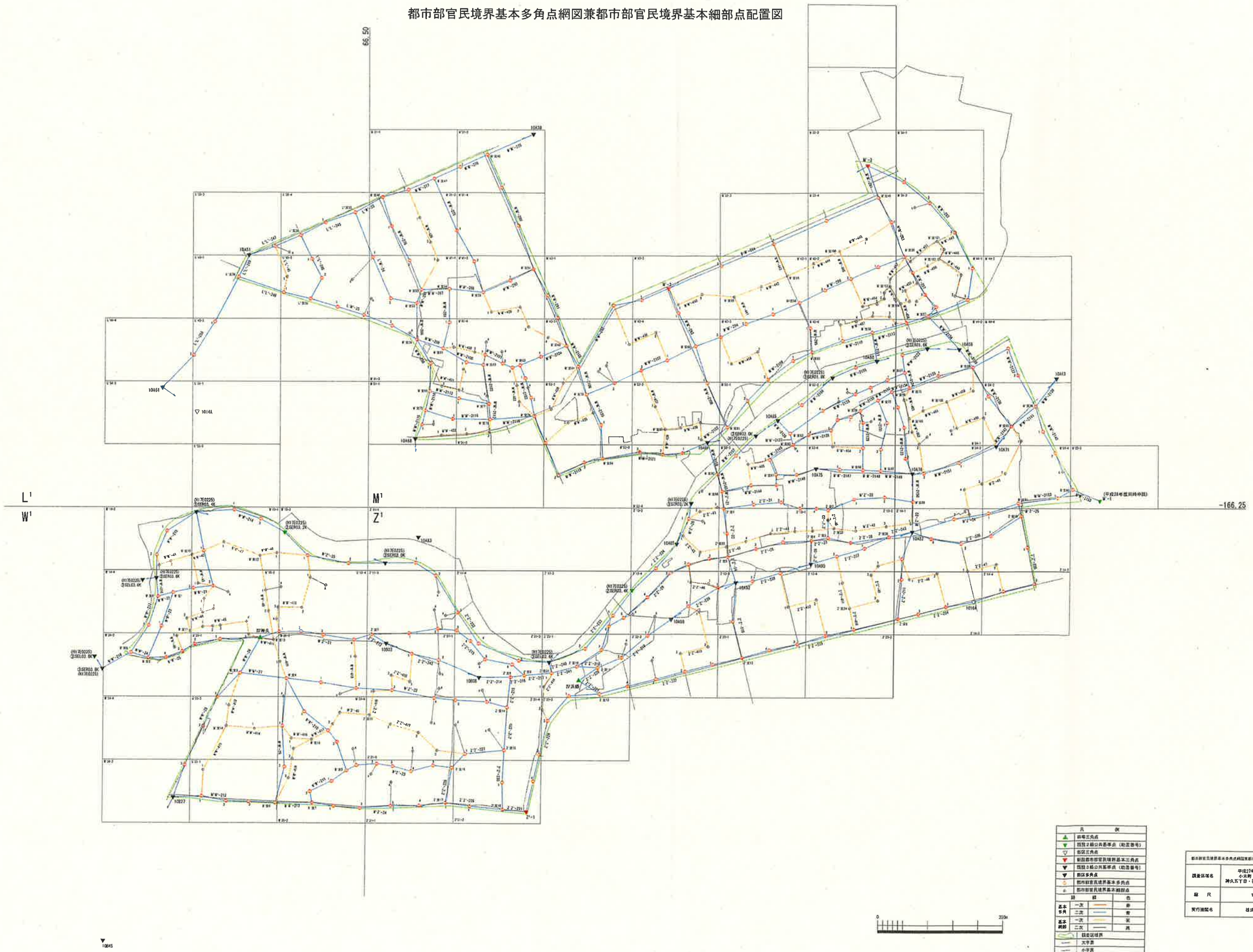

凡例	
▲	麻布三角点
▼	既設2級公共基準点（助言番号）
▽	都区三角点
▼	新設都市部官民境界基本三角点
▼	既設3級公共基準点（助言番号）
▼	都区多角点
○	都市部官民境界基本多角点
●	都市部官民境界基本細部点

詳細			色
基本多角	一次		赤
	二次		青
基本細部	一次		黄
	二次		黄
	調査区域界		
	大字界		
	小字界		
	境界あり		

採用区域：新区画

*施設網平均計算による

都市部官民境界基本多角点網図兼都市部官民境界基本細部点配置図	
調査区域名	平成27年度 三重県伊勢市 小木町・岡村・田尻町・ 神久五丁目・神久四丁目・麻瀬町区域
縮尺	1：2,500
実行地図名	株式会社 かんこう

都市部官民境界基本多角点平均図


N
10A38
10A51
10A61
10A58
10A63
10A65
10A68
10A71
10A76
10A82
10A83
10A92
10A80
10A66
10803
10802
10827
10845
10A75
10A60
IV真鍋
IV神久
(H17E0225)
(H17E0225)
(H17E0225)

都市部官民境界基本多角点選点手簿

要図

N

SC=1:1000

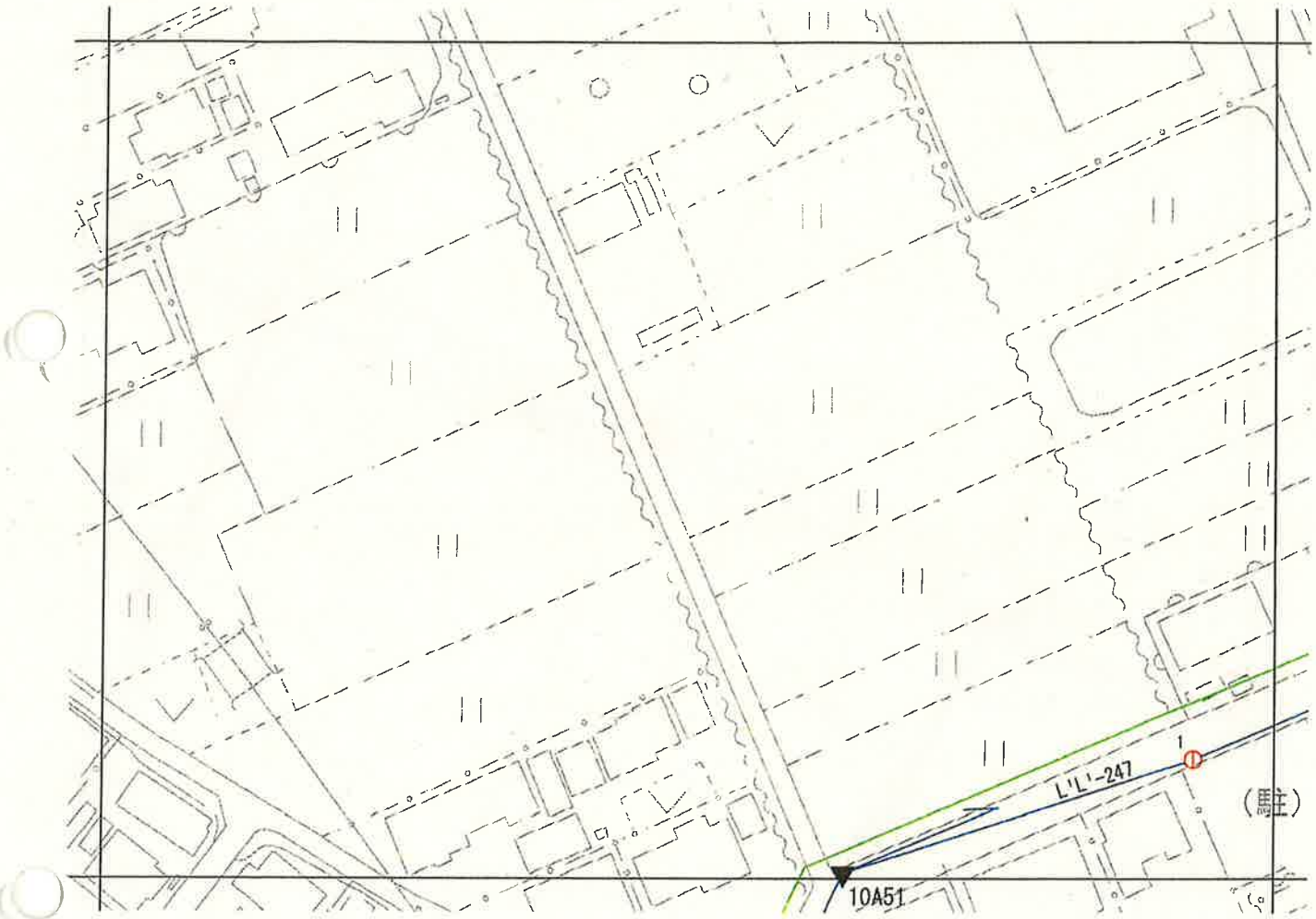

図郭番号	L'35-3
精度区分	甲２

凡例	
▲	四等三角点
▼	既設２級公共基準点（助言番号）
▽	街区三角点
▼	新設都市部官民境界基本三角点
▼	既設３級公共基準点（助言番号）
▼	街区多角点
①	都市部官民境界基本多角点

路線			色
基本多角	一次		赤
	二次	———	青
その他の調査区域界		———	
採用区画：新区画			

都市部官民境界基本多角点選点手簿

要図

N

SC=1:1000

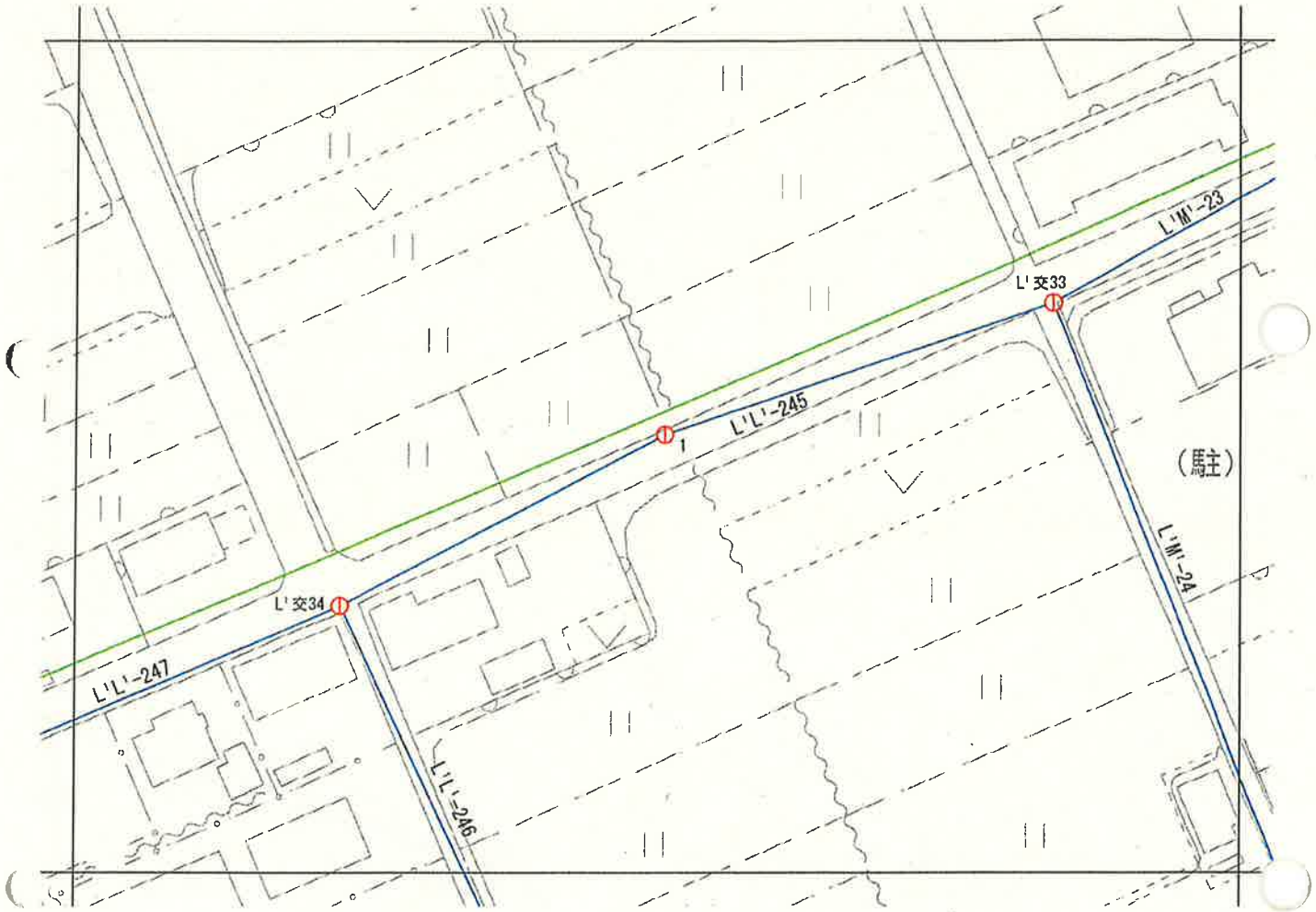

図郭番号	L'35-4
精度区分	甲2

凡例	
▲	四等三角点
▼	既設2級公共基準点（助言番号）
▽	街区三角点
▼	新設都市部官民境界基本三角点
▼	既設3級公共基準点（助言番号）
▼	街区多角点
ⓘ	都市部官民境界基本多角点

路線			色
基本多角	一次		赤
	二次	——	青
その他の調査区域界		———	

採用区画：新区画

都市部官民境界基本多角点選点手簿

要図

N

SC=1:1000

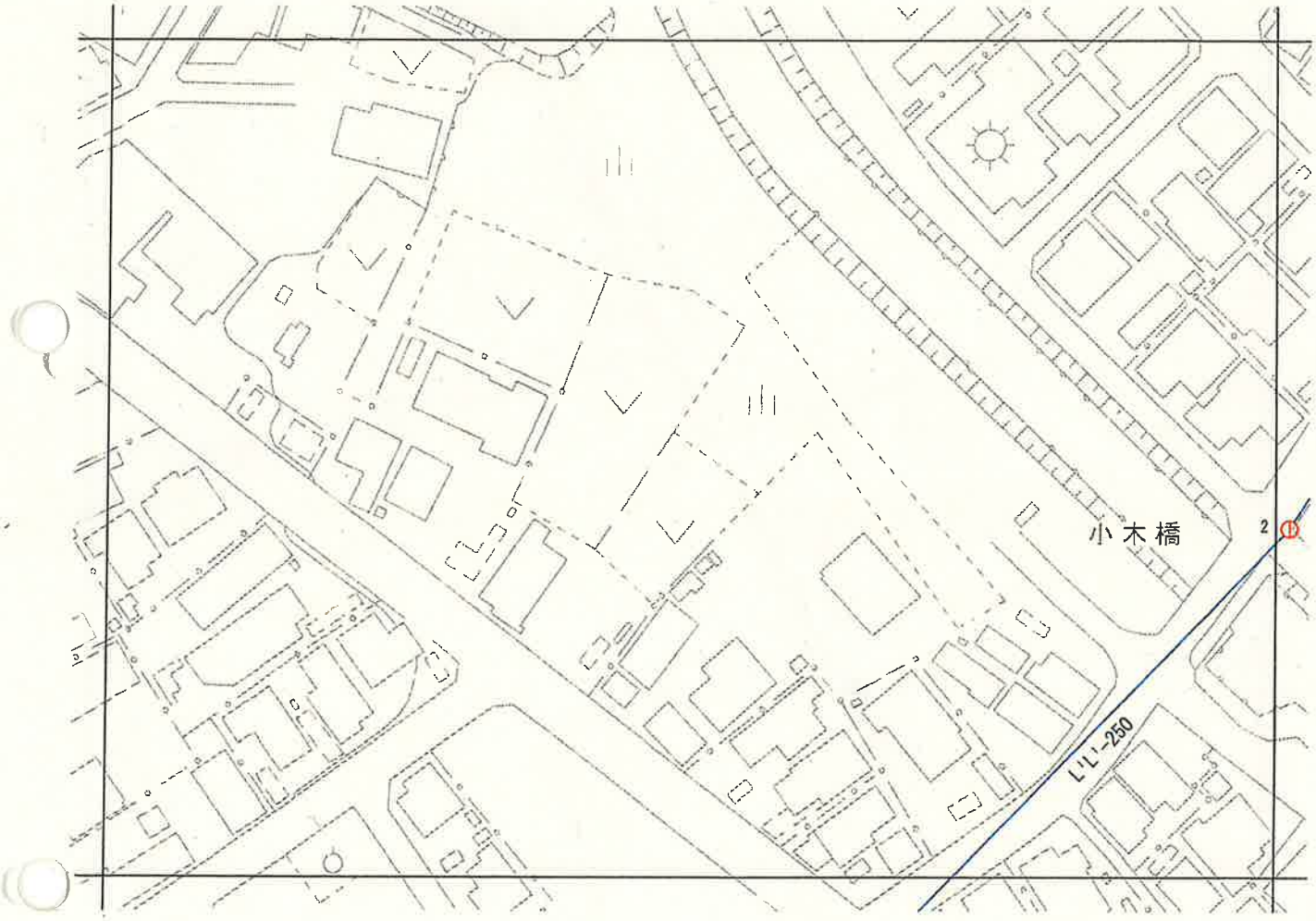

図郭番号	L'44-4
精度区分	甲2
凡例	
▲	四等三角点
▼	既設2級公共基準点（助言番号）
▽	街区三角点
▼	新設都市部官民境界基本三角点
▼	既設3級公共基準点（助言番号）
▼	街区多角点
①	都市部官民境界基本多角点

路線			色
基本多角	一次		赤
	二次		青
その他の調査区域界			
採用区画：新区画			

都市部官民境界基本多角点選点手簿

要図

N

SC=1:1000

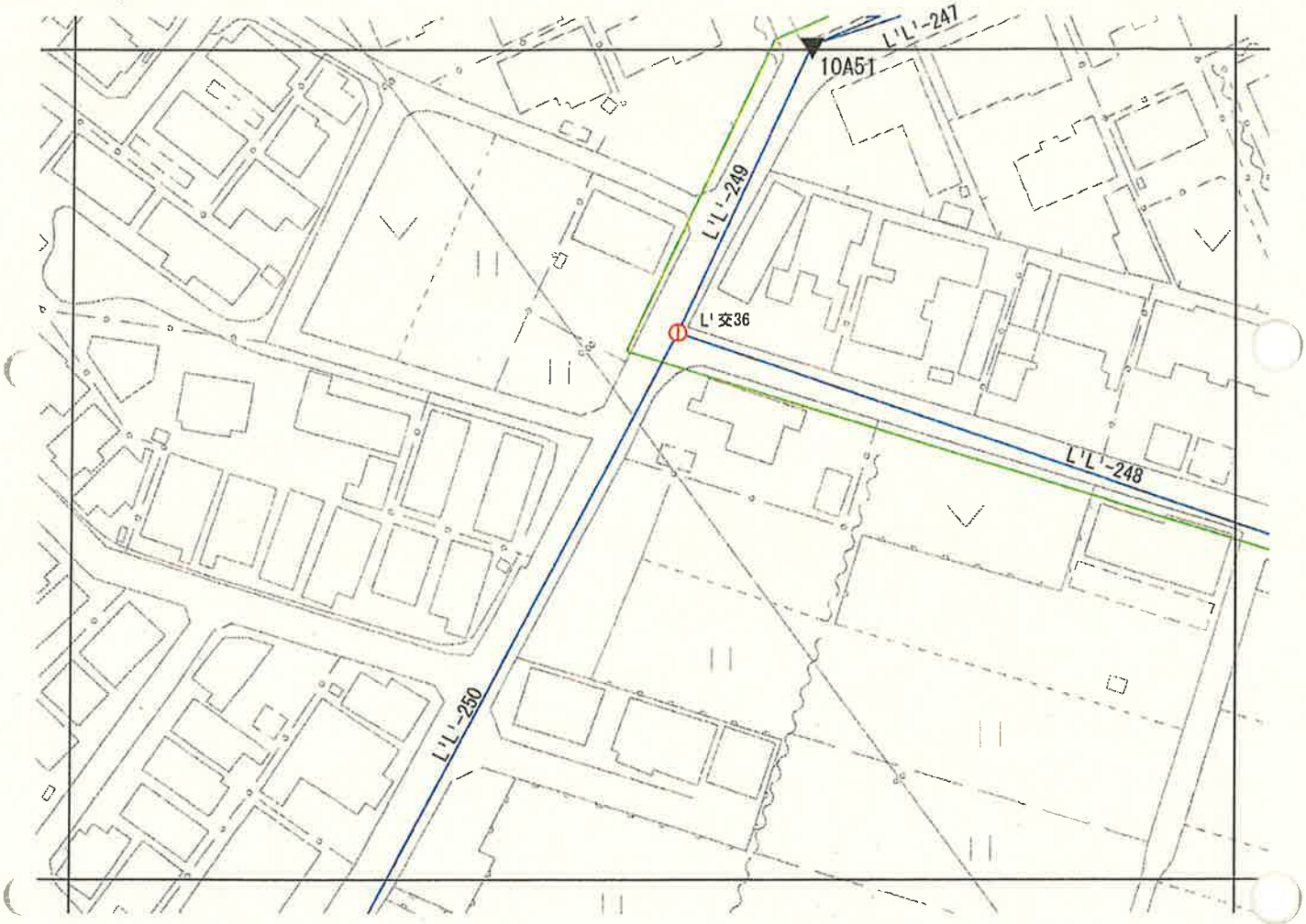

図郭番号	L'45-1
精度区分	甲2

凡例	
▲	四等三角点
▼	既設2級公共基準点（助言番号）
▽	街区三角点
▼	新設都市部官民境界基本三角点
▼	既設3級公共基準点（助言番号）
▼	街区多角点
ⓘ	都市部官民境界基本多角点

路線			色
基本多角	一次		赤
	二次	——	青
その他の調査区域界		——	
採用区画：新区画			

都市部官民境界基本多角点選点手簿

要図

N

SC=1:1000

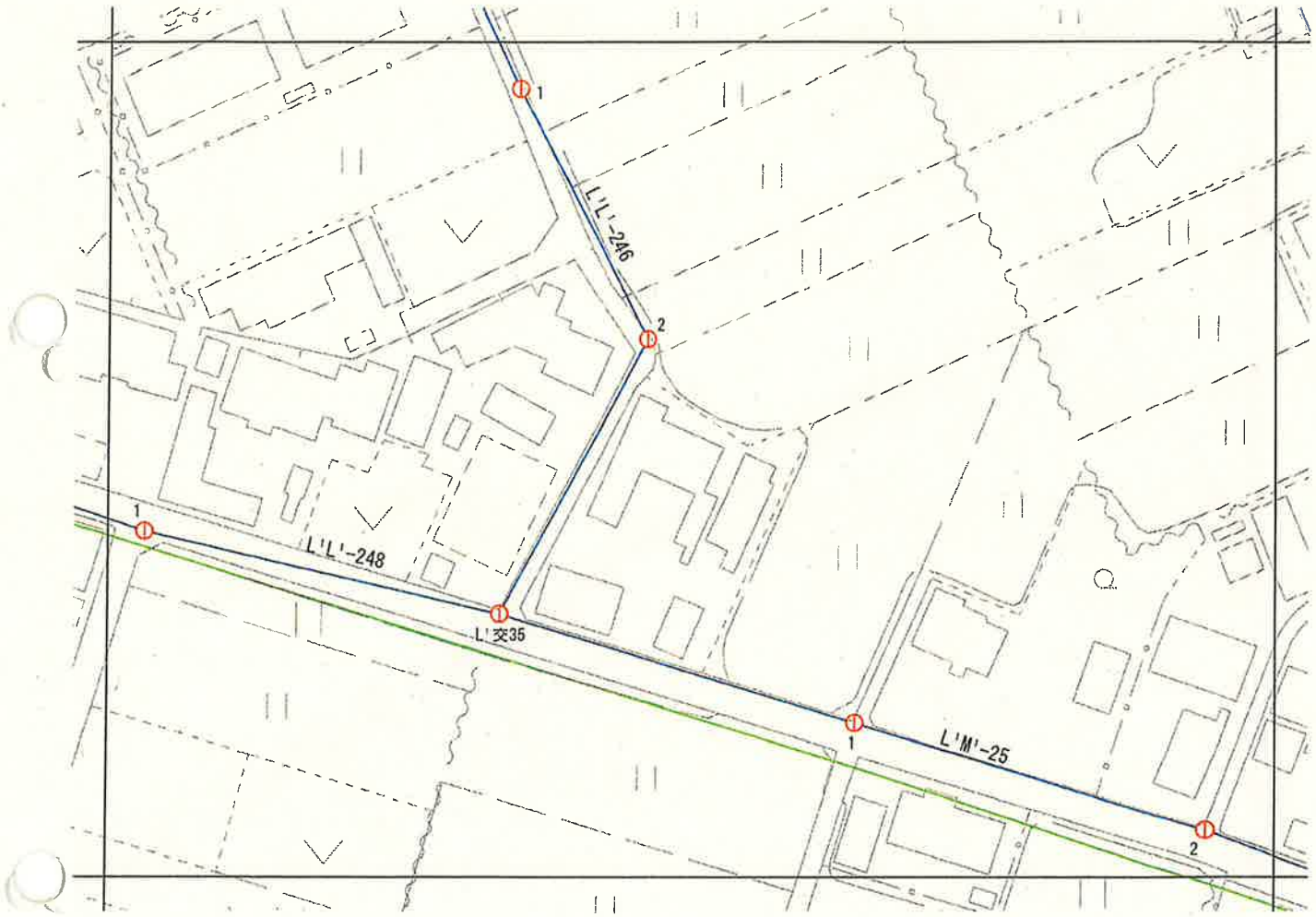

図郭番号	L'45-2
精度区分	甲2
凡例	
▲	四等三角点
▼	既設２級公共基準点（助言番号）
▽	街区三角点
▼	新設都市部官民境界基本三角点
▼	既設３級公共基準点（助言番号）
▼	街区多角点
⊙	都市部官民境界基本多角点

路線			色
基本多角	一次		赤
	二次	——	青
その他の調査区域界		———	
採用区画：新区画			

都市部官民境界基本多角点選点手簿

要図

N

SC=1:1000

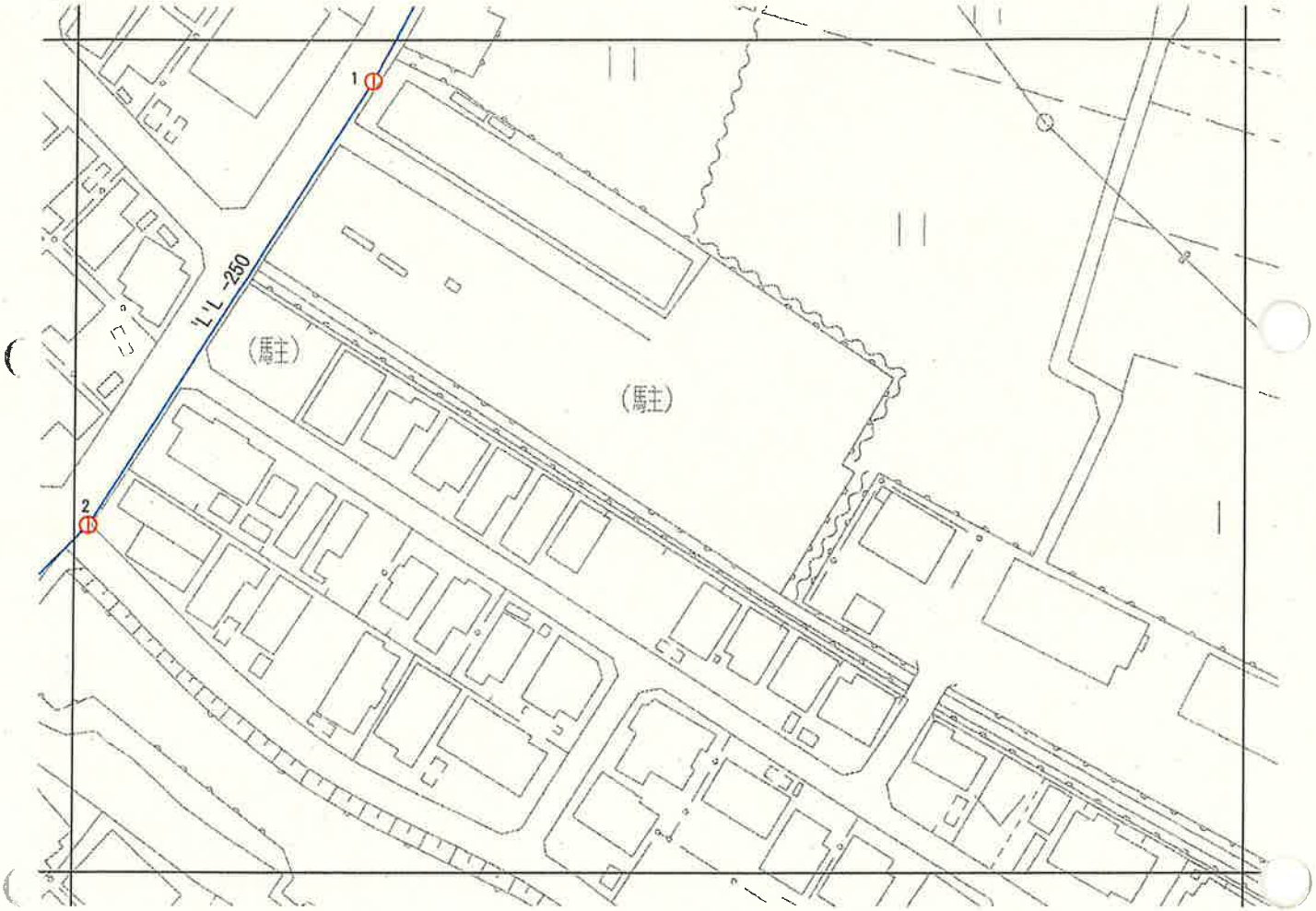

図郭番号	L'45-3
精度区分	甲2

凡例	
▲	四等三角点
▼	既設2級公共基準点（助言番号）
▽	街区三角点
▼	新設都市部官民境界基本三角点
▼	既設3級公共基準点（助言番号）
▼	街区多角点
⊕	都市部官民境界基本多角点

路線			色
基本多角	一次		赤
	二次	——	青
その他の調査区域界			
採用区画：新区画			

都市部官民境界基本多角点選点手簿

要図

N

SC=1:1000



図郭番号	L'54-2
精度区分	甲2

凡例	
▲	四等三角点
▼	既設２級公共基準点（助言番号）
▽	街区三角点
▼	新設都市部官民境界基本三角点
▼	既設３級公共基準点（助言番号）
▼	街区多角点
ⓘ	都市部官民境界基本多角点

路線			色
基本多角	一次		赤
	二次		青
その他の調査区域界			
採用区画：新区画			

都市部官民境界基本多角点選点手簿

要図

N

SC=1:1000

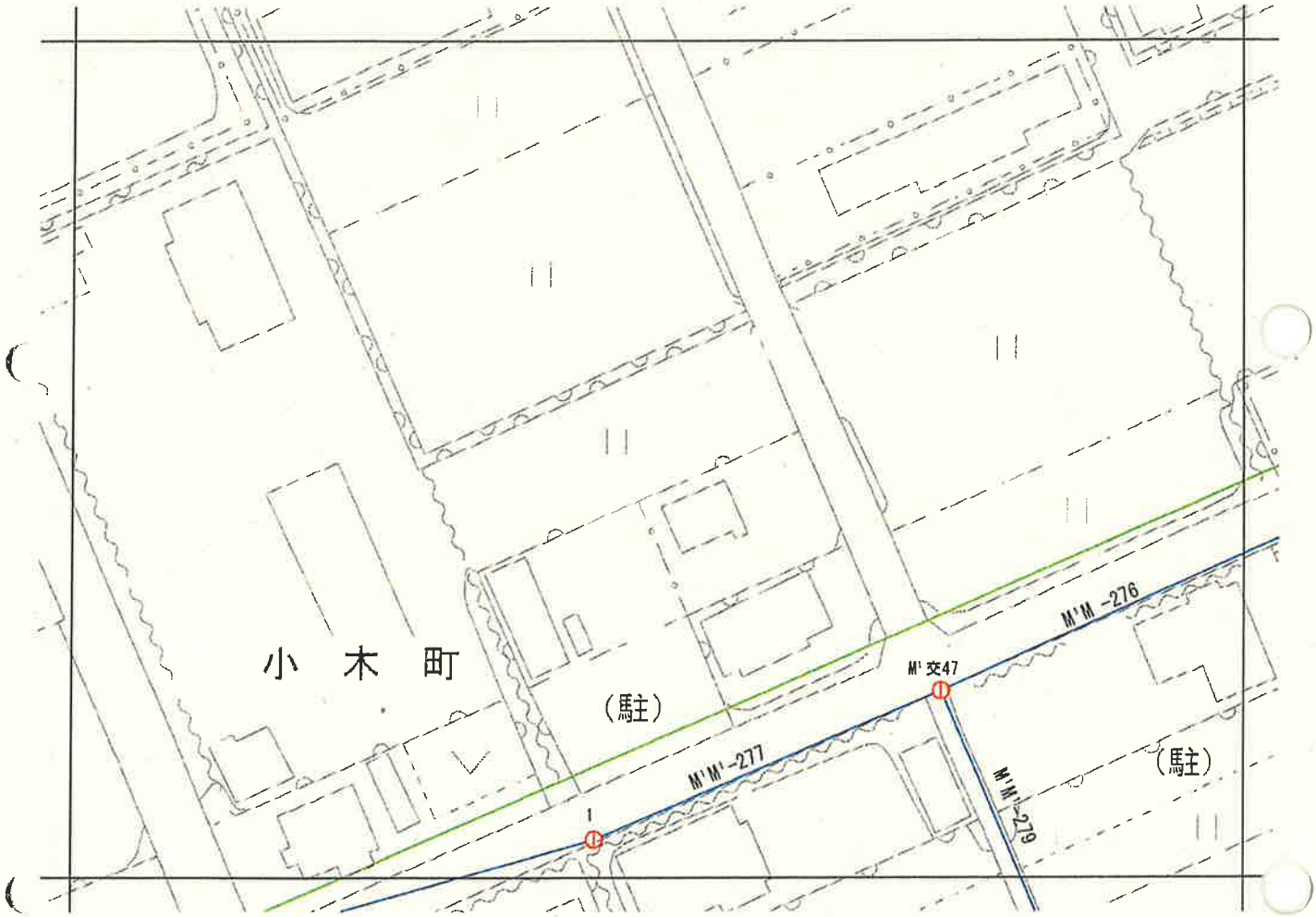

図郭番号	M'31-1
精度区分	甲2

凡例	
▲	四等三角点
▼	既設2級公共基準点（助言番号）
▽	街区三角点
▼	新設都市部官民境界基本三角点
▼	既設3級公共基準点（助言番号）
▼	街区多角点
ⓘ	都市部官民境界基本多角点

路線			色
基本多角	一次		赤
	二次	——	青
その他の調査区域界			
採用区画：新区画			

都市部官民境界基本多角点選点手簿

要図

N

SC=1:1000

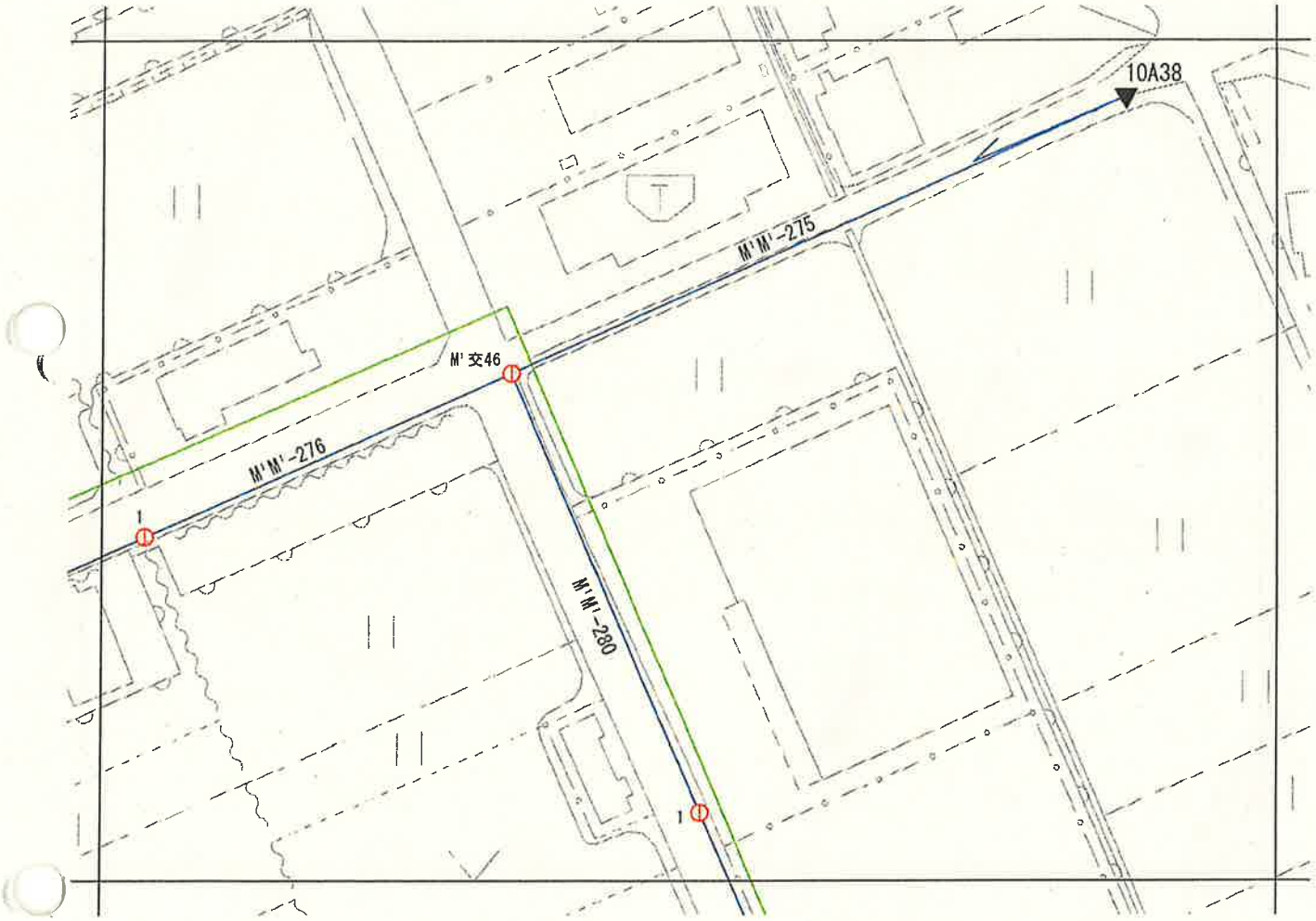

図郭番号	M'31-2
精度区分	甲2

凡例	
▲	四等三角点
▼	既設２級公共基準点（助言番号）
▽	街区三角点
▼	新設都市部官民境界基本三角点
▼	既設３級公共基準点（助言番号）
▼	街区多角点
ⓘ	都市部官民境界基本多角点

路線			色
基本多角	一次		赤
	二次	——	青
その他の調査区域界			
採用区画：新区画			

都市部官民境界基本多角点選点手簿

要図

N

SC=1:1000

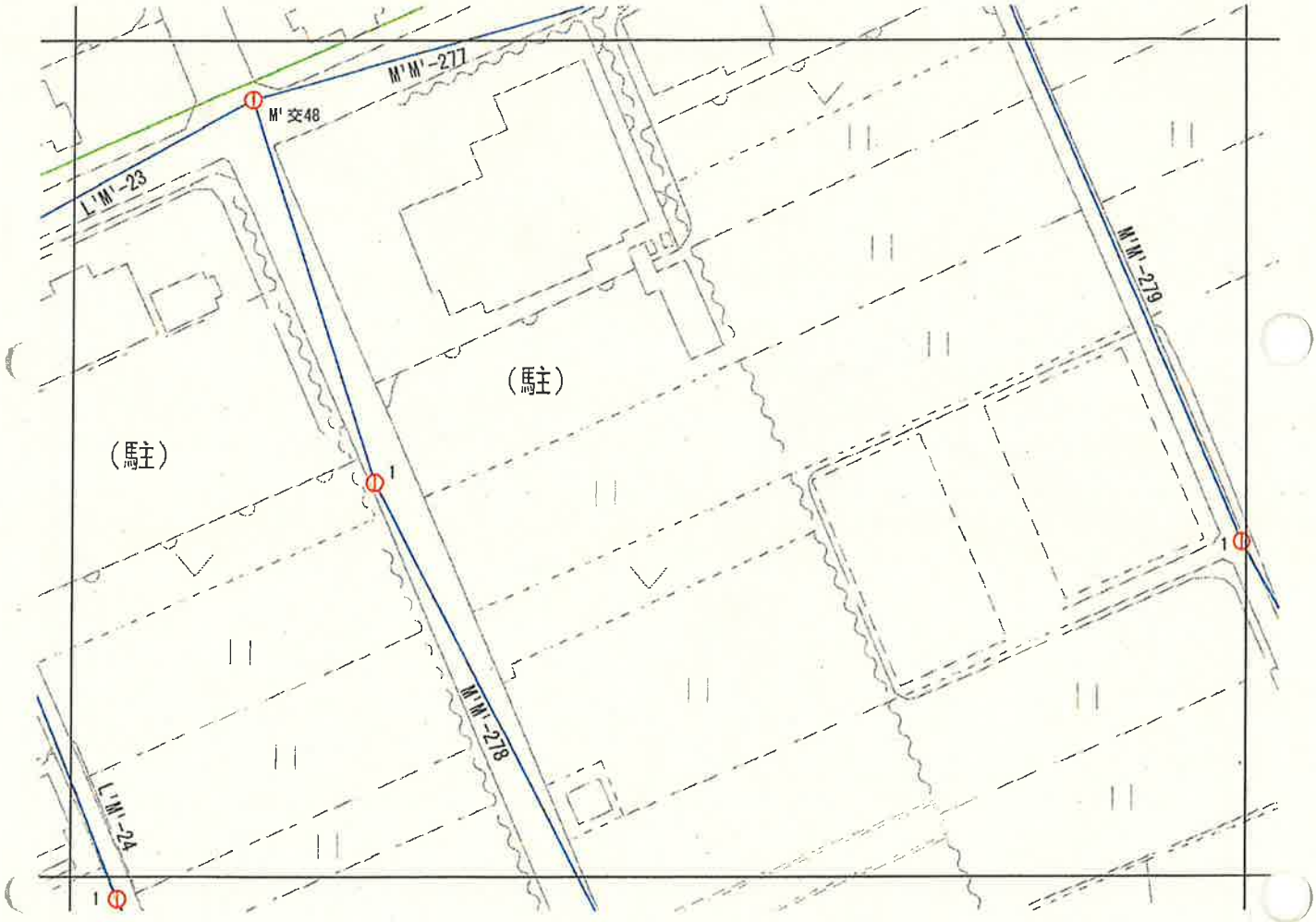

図郭番号	M'31-3
精度区分	甲2

凡例	
▲	四等三角点
▼	既設2級公共基準点（助言番号）
▽	街区三角点
▼	新設都市部官民境界基本三角点
▼	既設3級公共基準点（助言番号）
▼	街区多角点
①	都市部官民境界基本多角点

路線			色
基本多角	一次		赤
	二次	———	青
その他の調査区域界		———	

採用区画：新区画

都市部官民境界基本多角点選点手簿

要図

N

SC=1:1000

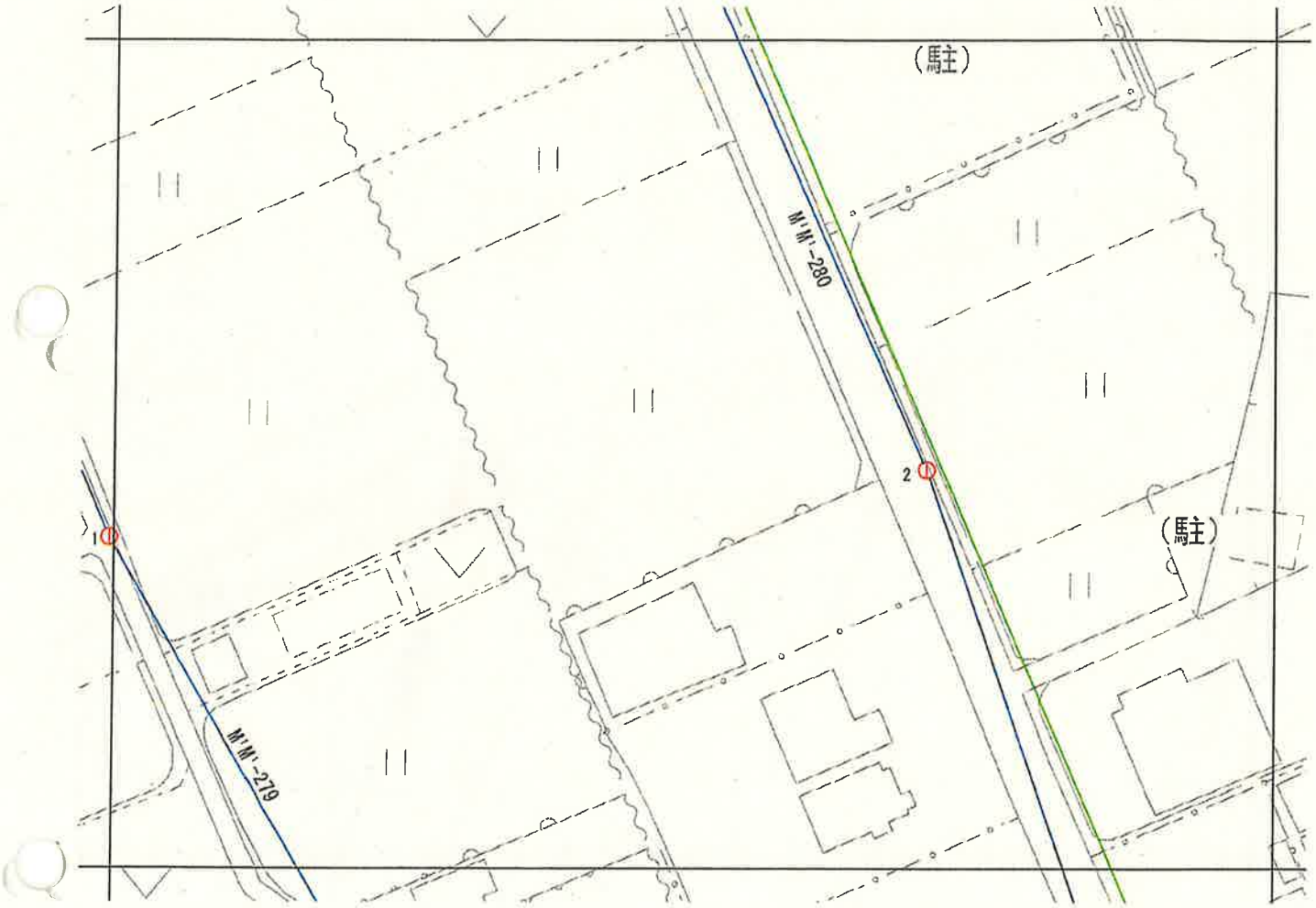

図郭番号	M'31-4
精度区分	甲2

凡例	
▲	四等三角点
▼	既設2級公共基準点（助言番号）
▽	街区三角点
▼	新設都市部官民境界基本三角点
▼	既設3級公共基準点（助言番号）
▼	街区多角点
①	都市部官民境界基本多角点

路線			色
基本多角	一次		赤
	二次	——	青
その他の調査区域界		——	
採用区画：新区画			

都市部官民境界基本多角点選点手簿

要図

N

SC=1:1000

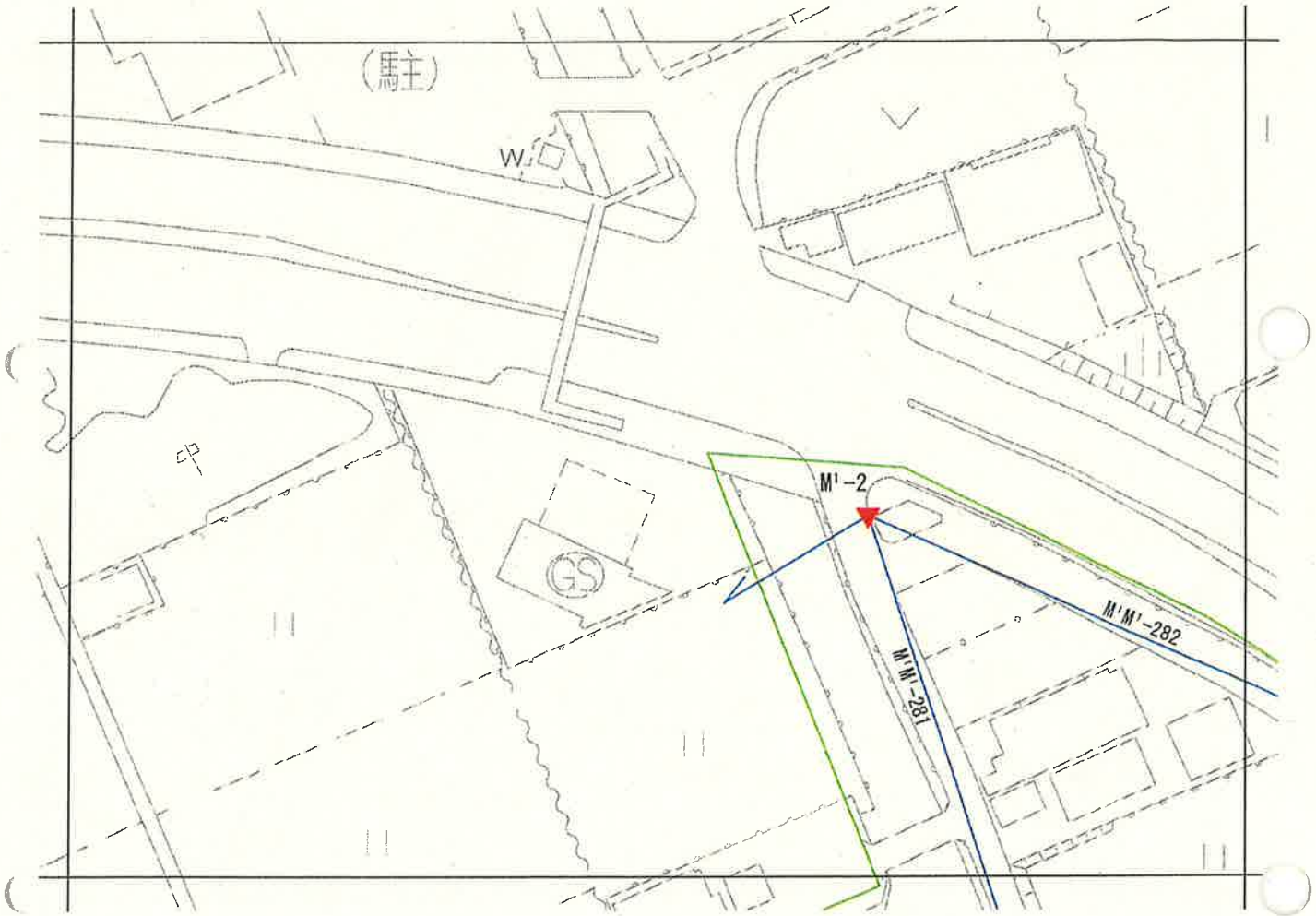

図郭番号	M'33-2
精度区分	甲2

凡例	
▲	四等三角点
▼	既設2級公共基準点（助言番号）
▽	街区三角点
▼	新設都市部官民境界基本三角点
▼	既設3級公共基準点（助言番号）
▼	街区多角点
①	都市部官民境界基本多角点

路線			色
基本多角	一次		赤
	二次	——	青
その他の調査区域界		——	
採用区画：新区画			

要図

都市部官民境界基本多角点選点手簿

N

SC=1:1000

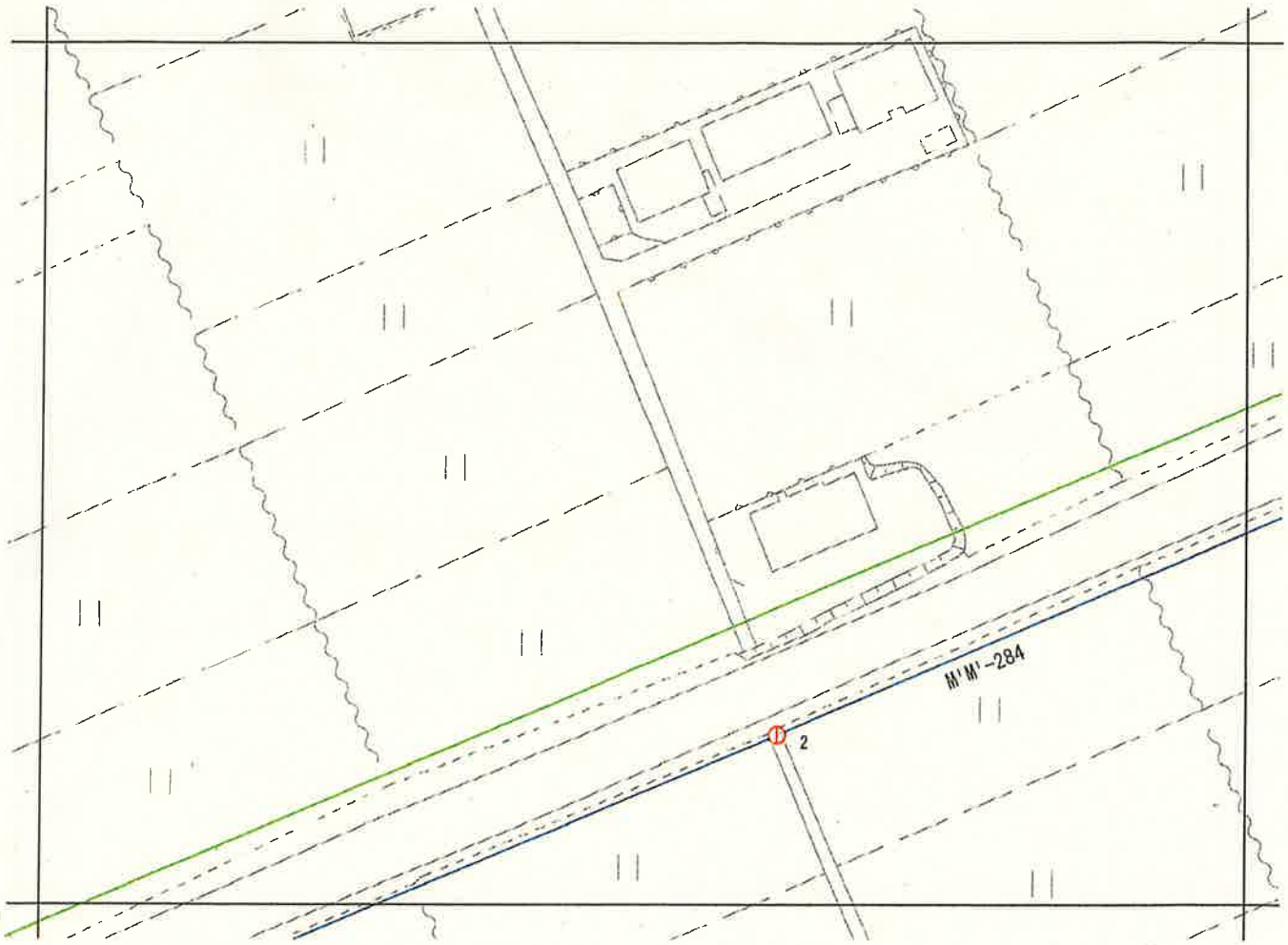

図郭番号	M'33-3
精度区分	甲2

凡例	
▲	四等三角点
▼	既設２級公共基準点（助言番号）
▽	街区三角点
▼	新設都市部官民境界基本三角点
▼	既設３級公共基準点（助言番号）
▼	街区多角点
⊙	都市部官民境界基本多角点

路線			色
基本多角	一次		赤
	二次	———	青
その他の調査区域界		———	
採用区画：新区画			

都市部官民境界基本多角点選点手簿

要図

N

SC=1:1000

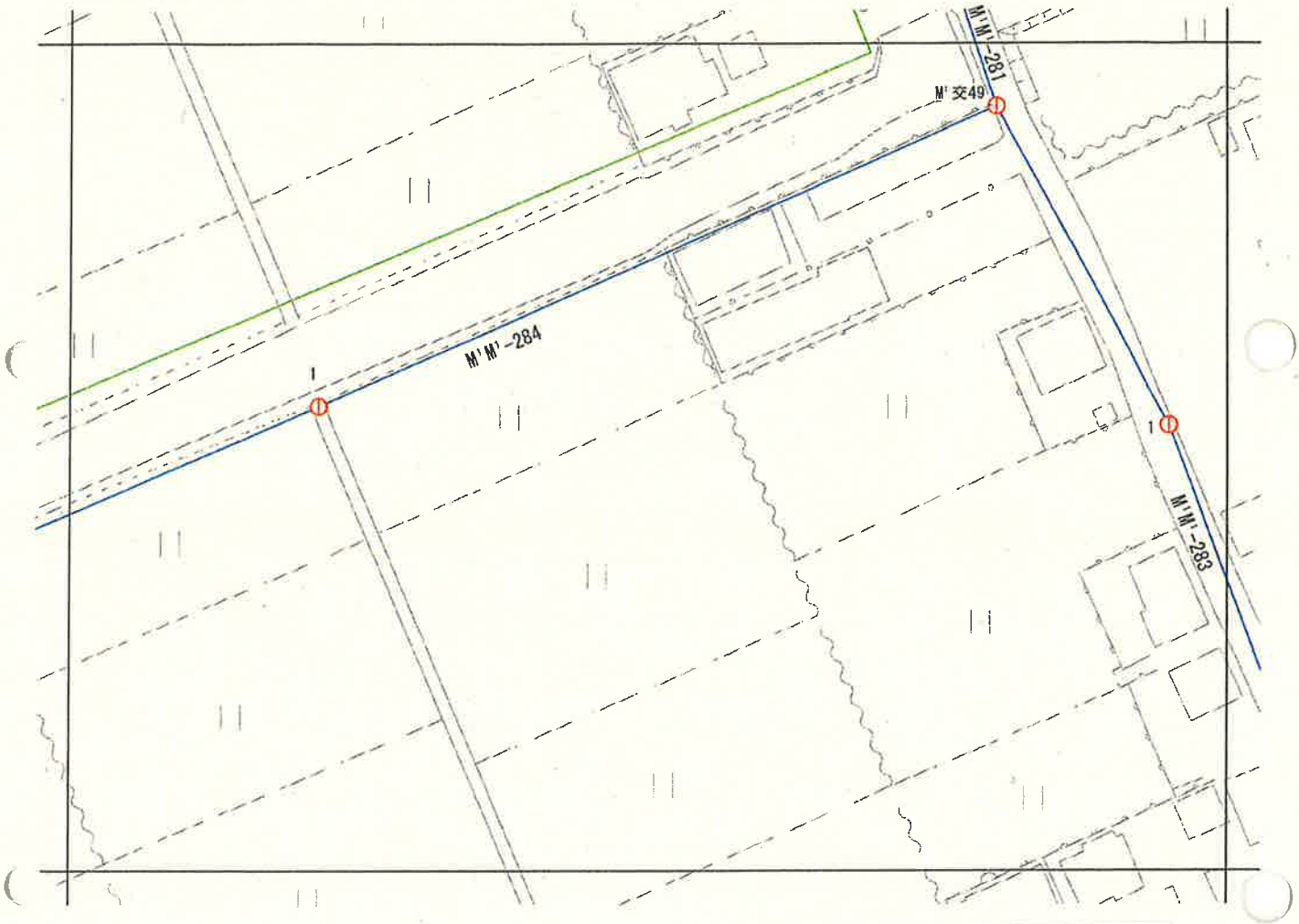

図郭番号	M'33-4
精度区分	甲2

凡例	
▲	四等三角点
▼	既設２級公共基準点（助言番号）
▽	街区三角点
▼	新設都市部官民境界基本三角点
▼	既設３級公共基準点（助言番号）
▼	街区多角点
⊙	都市部官民境界基本多角点

路線			色
基本多角	一次		赤
	二次	———	青
その他の調査区域界		———	
採用区画：新区画			

都市部官民境界基本多角点選点手簿

要図

N

SC=1:1000

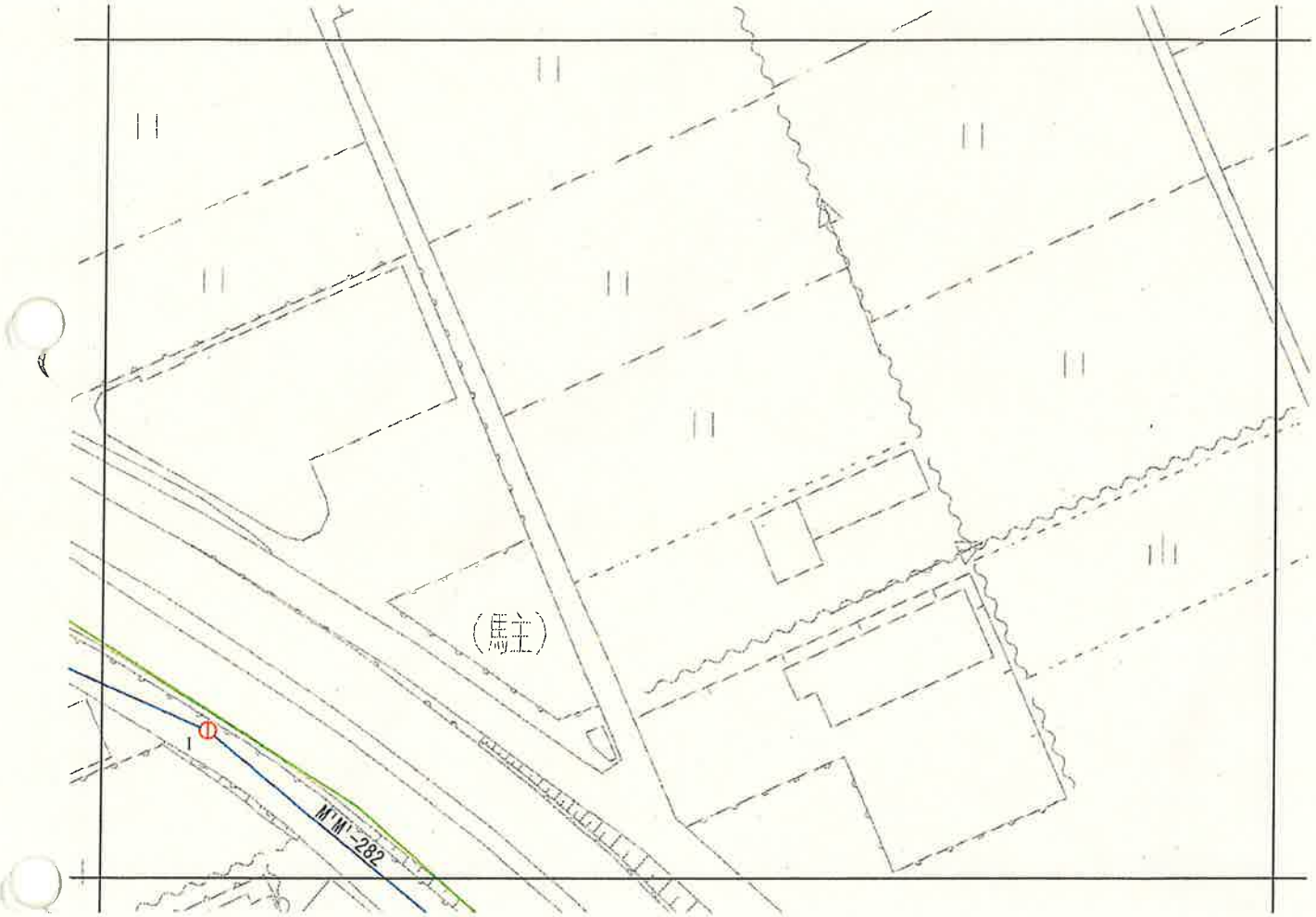

図郭番号	M'34-1
精度区分	甲2

凡例	
▲	四等三角点
▼	既設2級公共基準点（助言番号）
▽	街区三角点
▼	新設都市部官民境界基本三角点
▼	既設3級公共基準点（助言番号）
▼	街区多角点
ⓘ	都市部官民境界基本多角点

路線			色
基本多角	一次		赤
	二次	——	青
その他の調査区域界		——	
採用区画：新区画			

都市部官民境界基本多角点選点手簿

要図

N

SC=1:1000

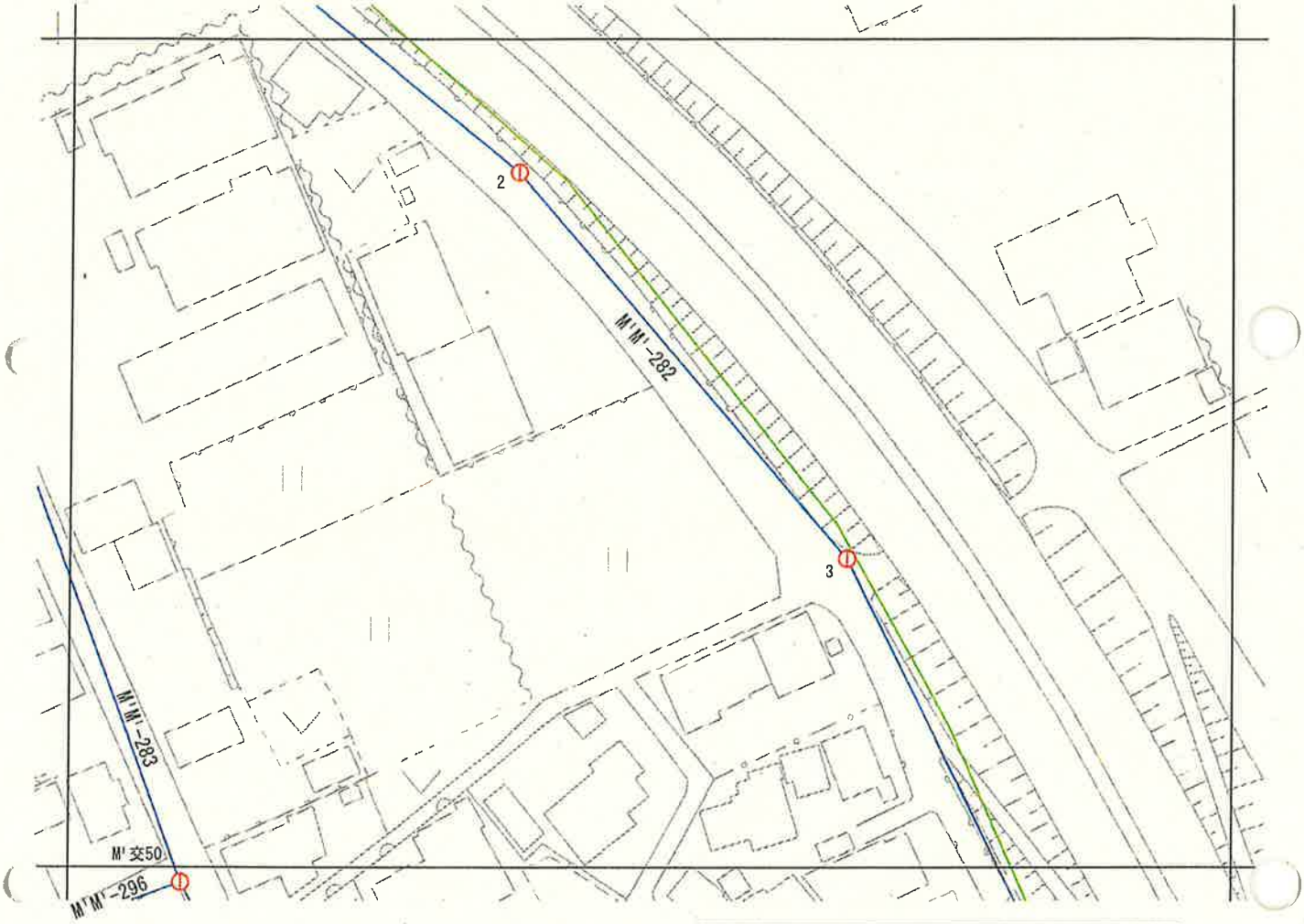

図郭番号	M'34-3
精度区分	甲2
凡例	
▲	四等三角点
▼	既設２級公共基準点（助言番号）
▽	街区三角点
▼	新設都市部官民境界基本三角点
▼	既設３級公共基準点（助言番号）
▼	街区多角点
⊙	都市部官民境界基本多角点

路線			色
基本多角	一次		赤
	二次	——	青
その他の調査区域界		———	
採用区画：新区画			

都市部官民境界基本多角点選点手簿

要図

N

SC=1:1000

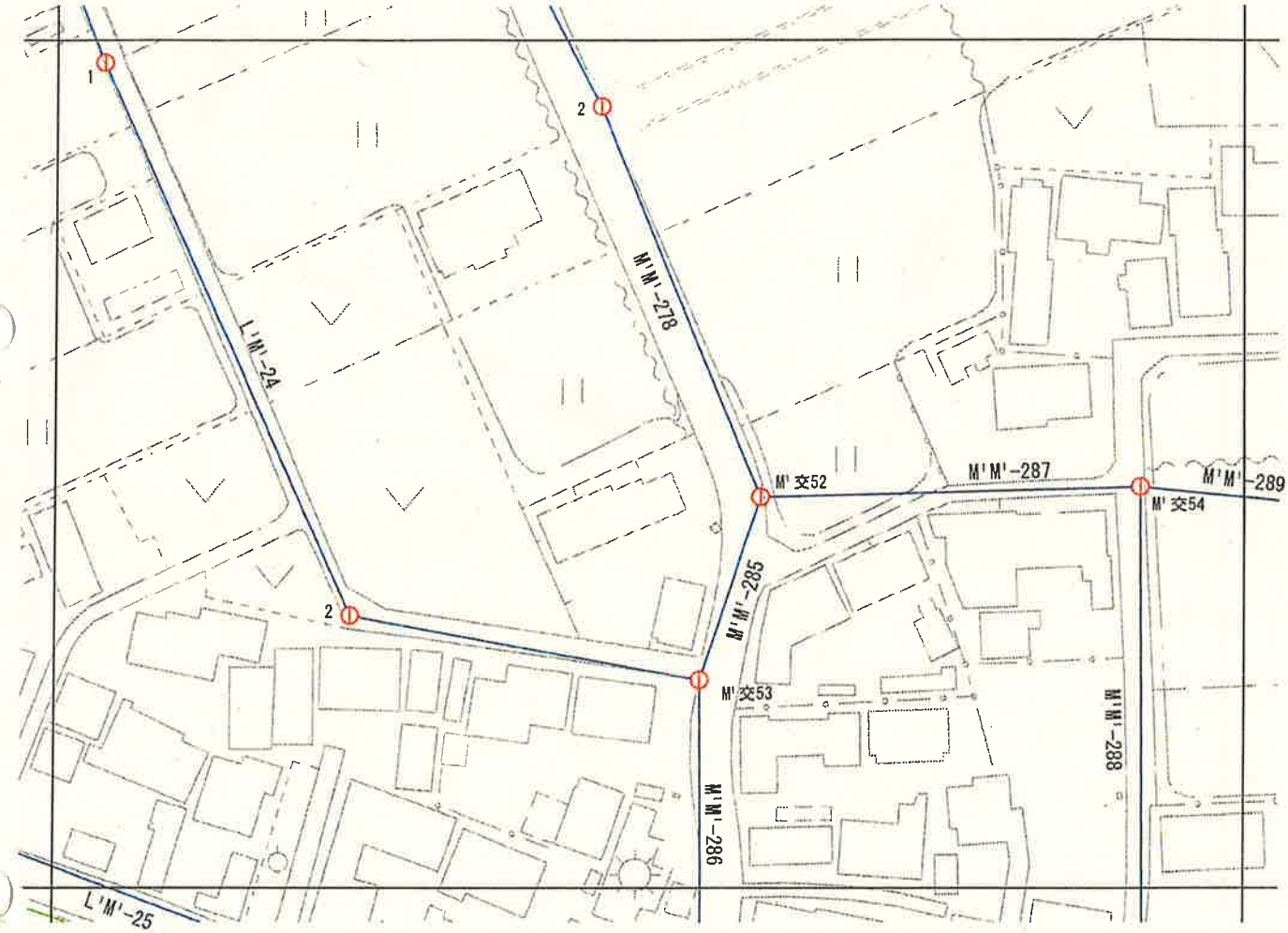

図郭番号	M'41-1
精度区分	甲２

凡例	
▲	四等三角点
▼	既設２級公共基準点（助言番号）
▽	街区三角点
▼	新設都市部官民境界基本三角点
▼	既設３級公共基準点（助言番号）
▼	街区多角点
ⓘ	都市部官民境界基本多角点

路線			色
基本多角	一次		赤
	二次	——	青
その他の調査区域界			
採用区画：新区画			

都市部官民境界基本多角点選点手簿

要図

N

SC=1:1000

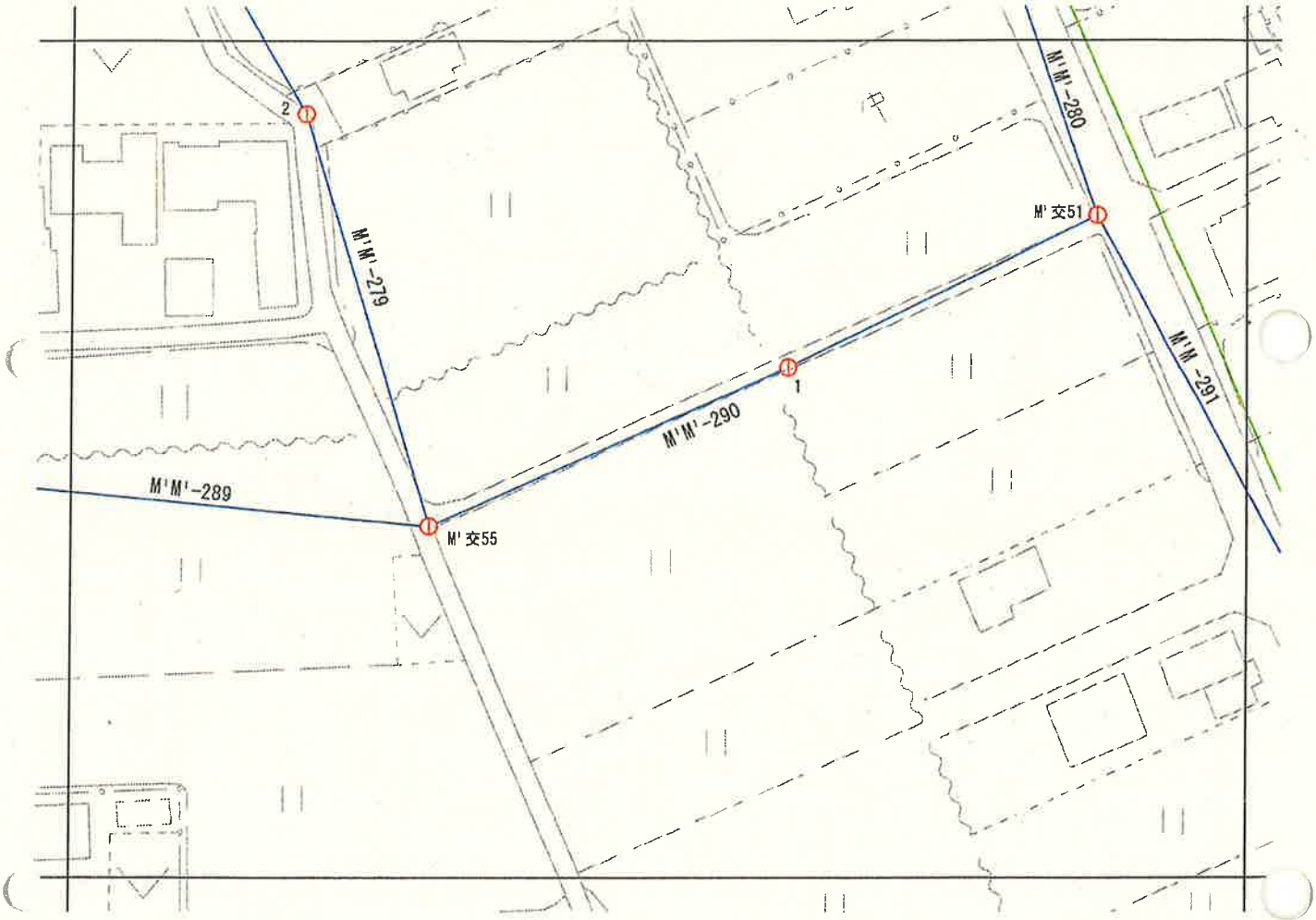

図郭番号	M'41-2
精度区分	甲2

凡例	
▲	四等三角点
▼	既設２級公共基準点（助言番号）
▽	街区三角点
▼	新設都市部官民境界基本三角点
▼	既設３級公共基準点（助言番号）
▼	街区多角点
①	都市部官民境界基本多角点

路線			色
基本多角	一次		赤
	二次	———	青
その他の調査区域界		———	
採用区画：新区画			

都市部官民境界基本多角点選点手簿

要図

N

SC=1:1000

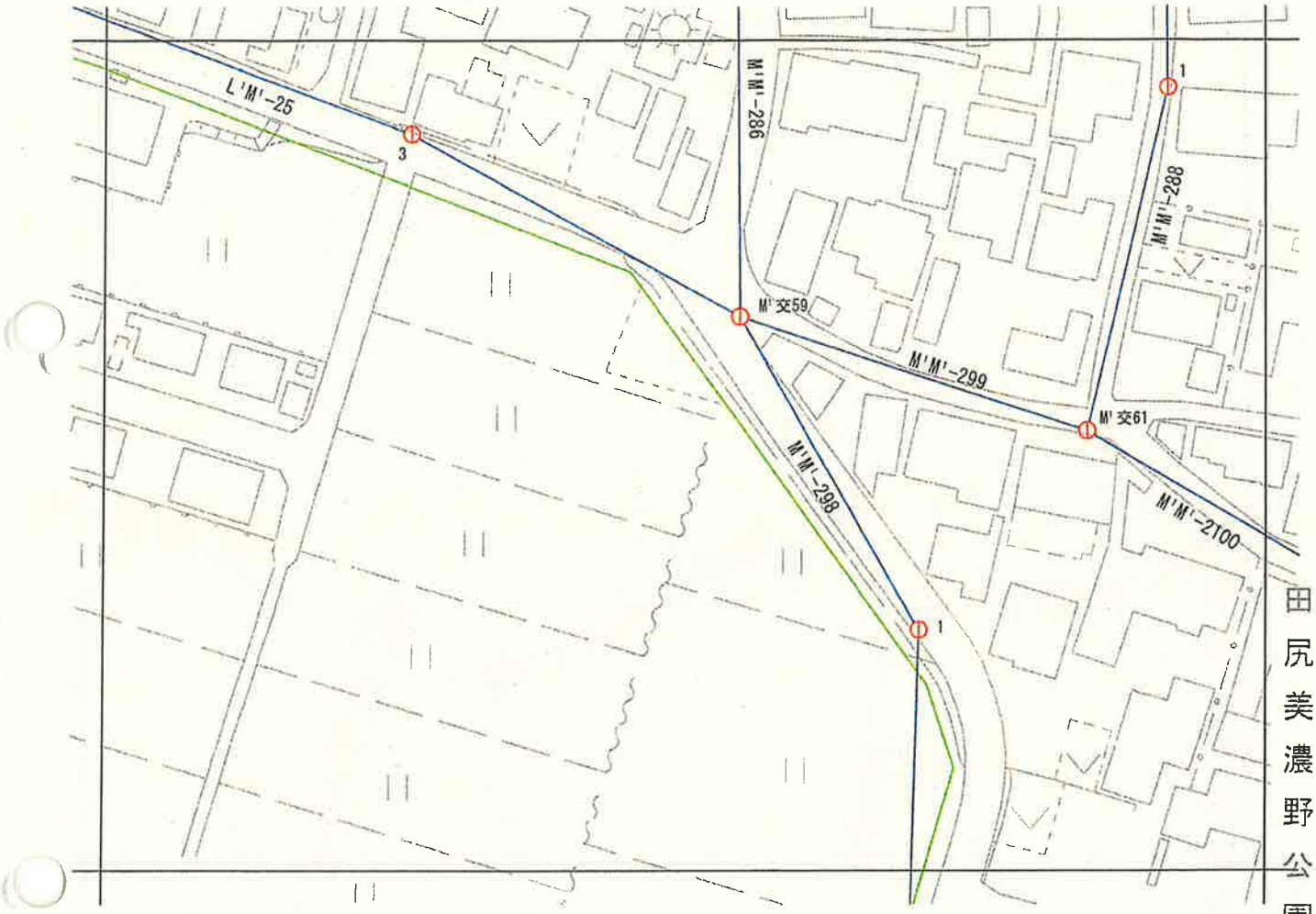

図郭番号	M'41-3
精度区分	甲2

凡例	
▲	四等三角点
▼	既設２級公共基準点（助言番号）
▽	街区三角点
▼	新設都市部官民境界基本三角点
▼	既設３級公共基準点（助言番号）
▼	街区多角点
⊙	都市部官民境界基本多角点

路線			色
基本多角	一次		赤
	二次	——	青
その他の調査区域界		———	
採用区画：新区画			

都市部官民境界基本多角点選点手簿

要図



SC=1:1000

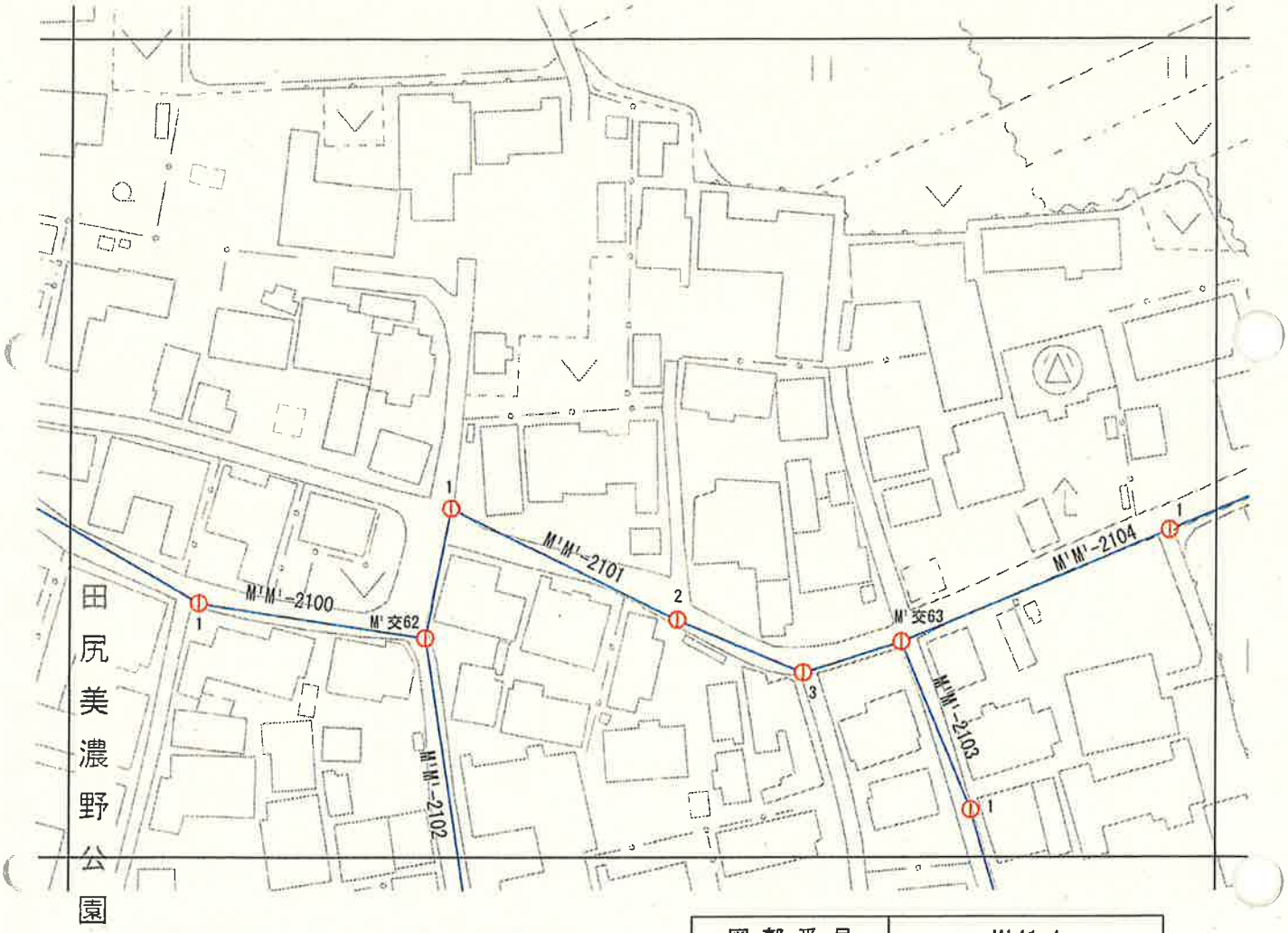

図郭番号	M'41-4
精度区分	甲２

凡例	
▲	四等三角点
▼	既設２級公共基準点（助言番号）
▽	街区三角点
▼	新設都市部官民境界基本三角点
▼	既設３級公共基準点（助言番号）
▼	街区多角点
ⓘ	都市部官民境界基本多角点

路線			色
基本多角	一次		赤
	二次	———	青
その他の調査区域界		———	
採用区画：新区画			

都市部官民境界基本多角点選点手簿

要図

N

SC=1:1000

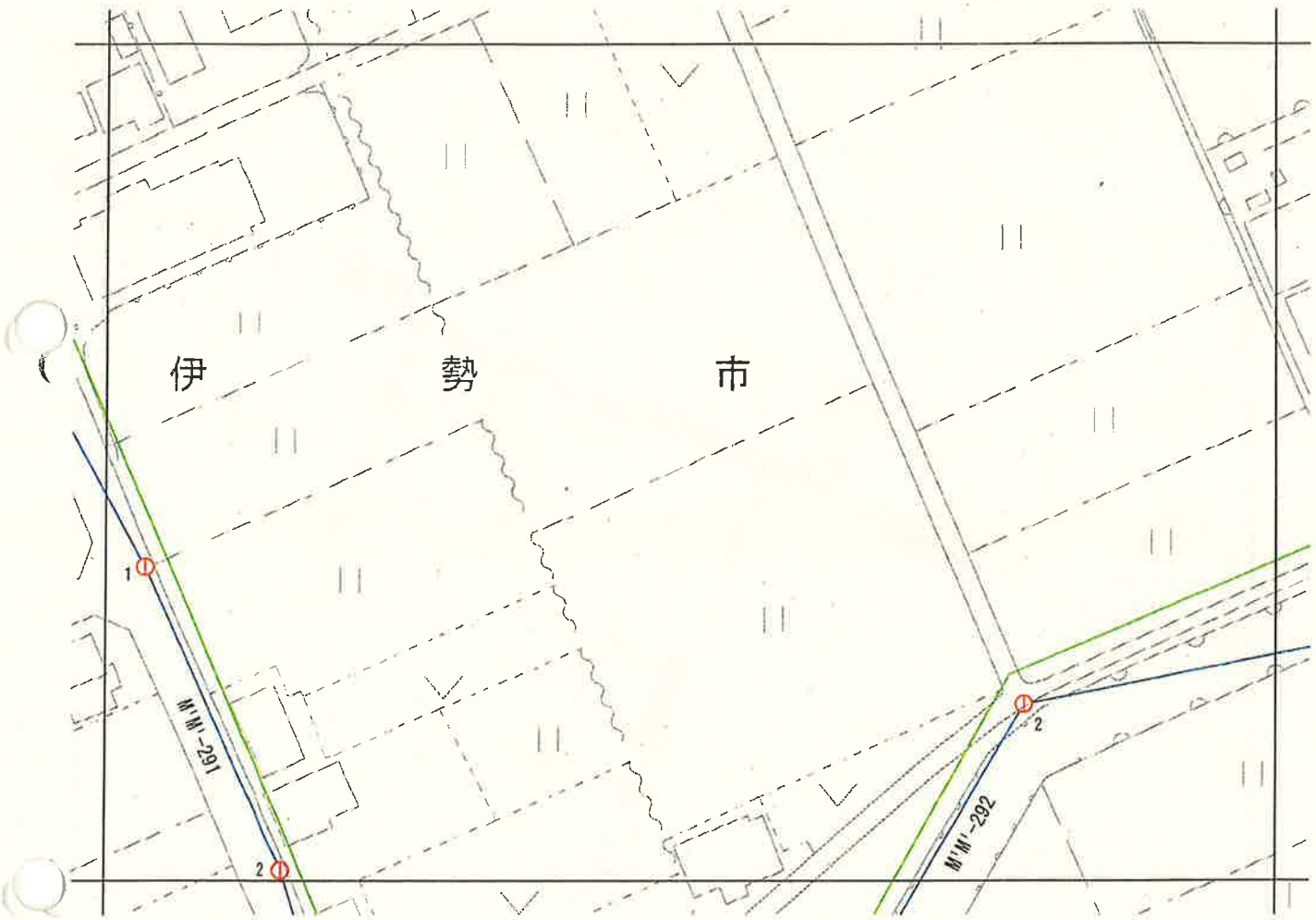

図郭番号	M'42-1
精度区分	甲2

凡例	
▲	四等三角点
▼	既設2級公共基準点（助言番号）
▽	街区三角点
▼	新設都市部官民境界基本三角点
▼	既設3級公共基準点（助言番号）
▼	街区多角点
ⓘ	都市部官民境界基本多角点

路線			色
基本多角	一次		赤
	二次	——	青
その他の調査区域界			
採用区画：新区画			

都市部官民境界基本多角点選点手簿

要図

N

SC=1:1000

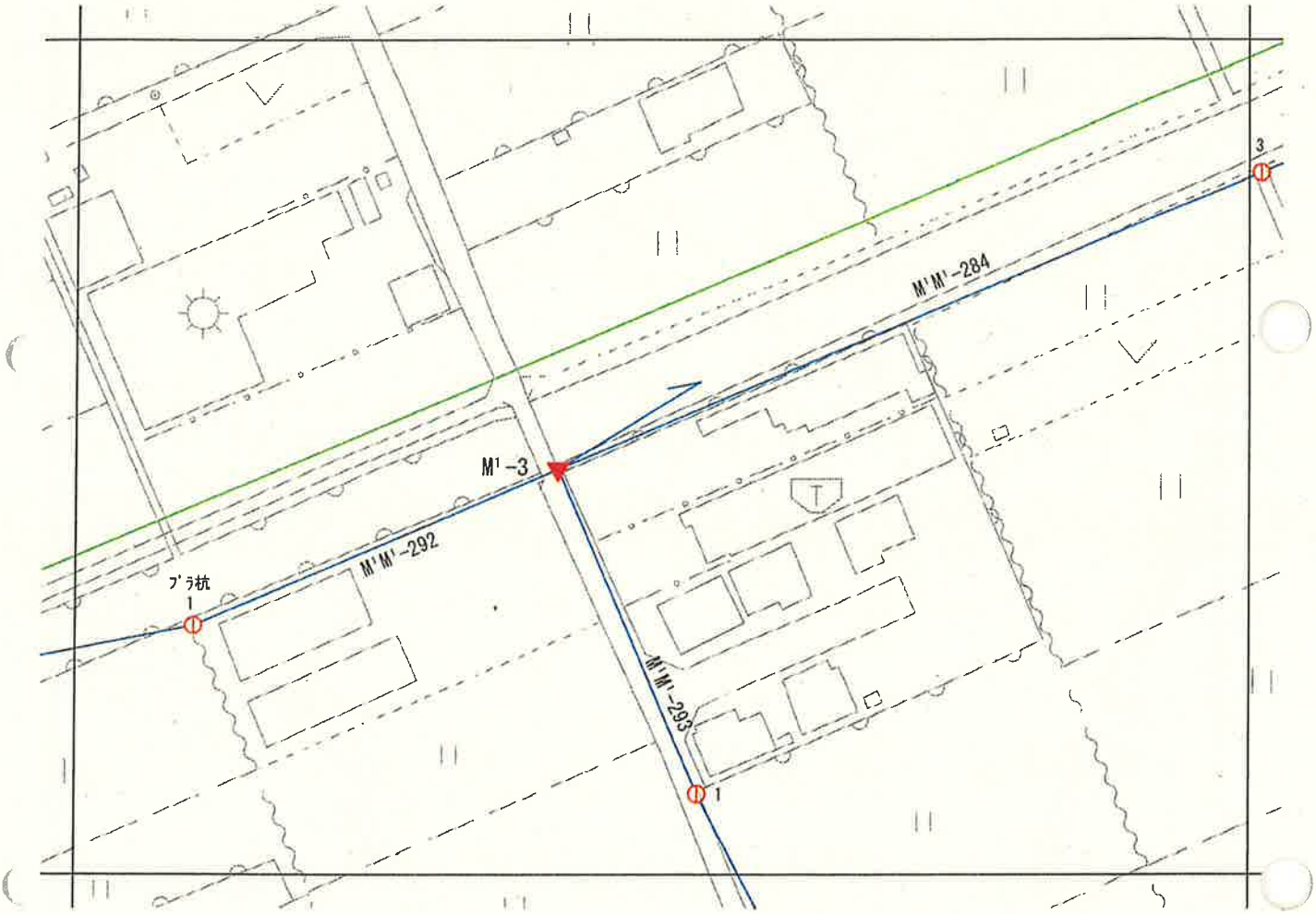

図郭番号	M'42-2
精度区分	甲2

凡例	
▲	四等三角点
▼	既設2級公共基準点（助言番号）
▽	街区三角点
▼	新設都市部官民境界基本三角点
▼	既設3級公共基準点（助言番号）
▼	街区多角点
ⓘ	都市部官民境界基本多角点

路線			色
基本多角	一次		赤
	二次	——	青
その他の調査区域界		————	

採用区画：新区画

都市部官民境界基本多角点選点手簿

要図

N

SC=1:1000

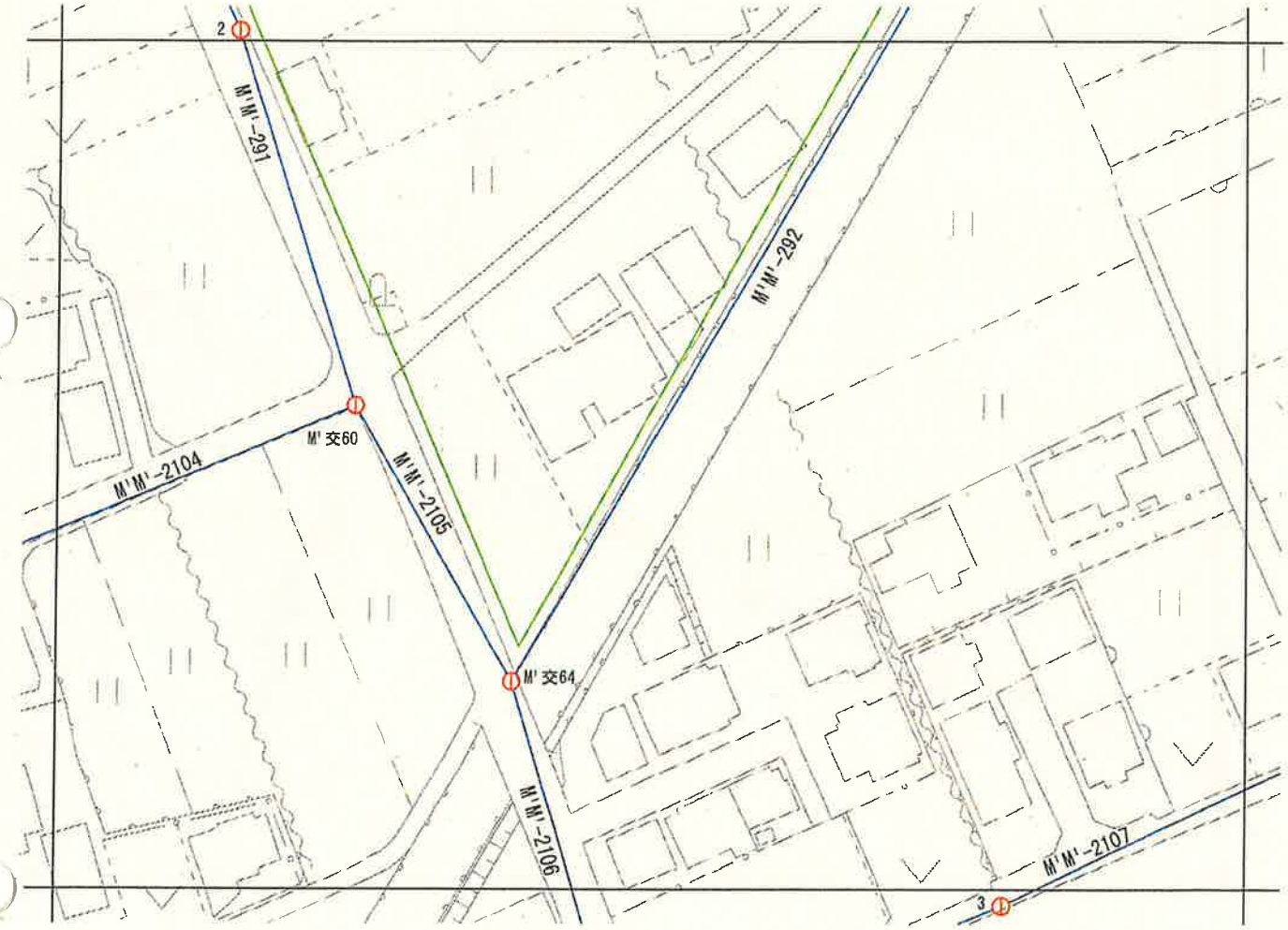

図郭番号	M'42-3
精度区分	甲2

凡例	
▲	四等三角点
▼	既設2級公共基準点（助言番号）
▽	街区三角点
▼	新設都市部官民境界基本三角点
▼	既設3級公共基準点（助言番号）
▼	街区多角点
ⓘ	都市部官民境界基本多角点

路線			色
基本多角	一次		赤
	二次	———	青
その他の調査区域界		———	
採用区画：新区画			

都市部官民境界基本多角点選点手簿

要図

N

SC=1:1000



図郭番号	M'42-4
精度区分	甲2

凡例	
▲	四等三角点
▼	既設2級公共基準点（助言番号）
▽	街区三角点
▼	新設都市部官民境界基本三角点
▼	既設3級公共基準点（助言番号）
▼	街区多角点
⊕	都市部官民境界基本多角点

路線			色
基本多角	一次		赤
	二次	——	青
その他の調査区域界		——	
採用区画：新区画			

都市部官民境界基本多角点選点手簿

要図

N

SC=1:1000

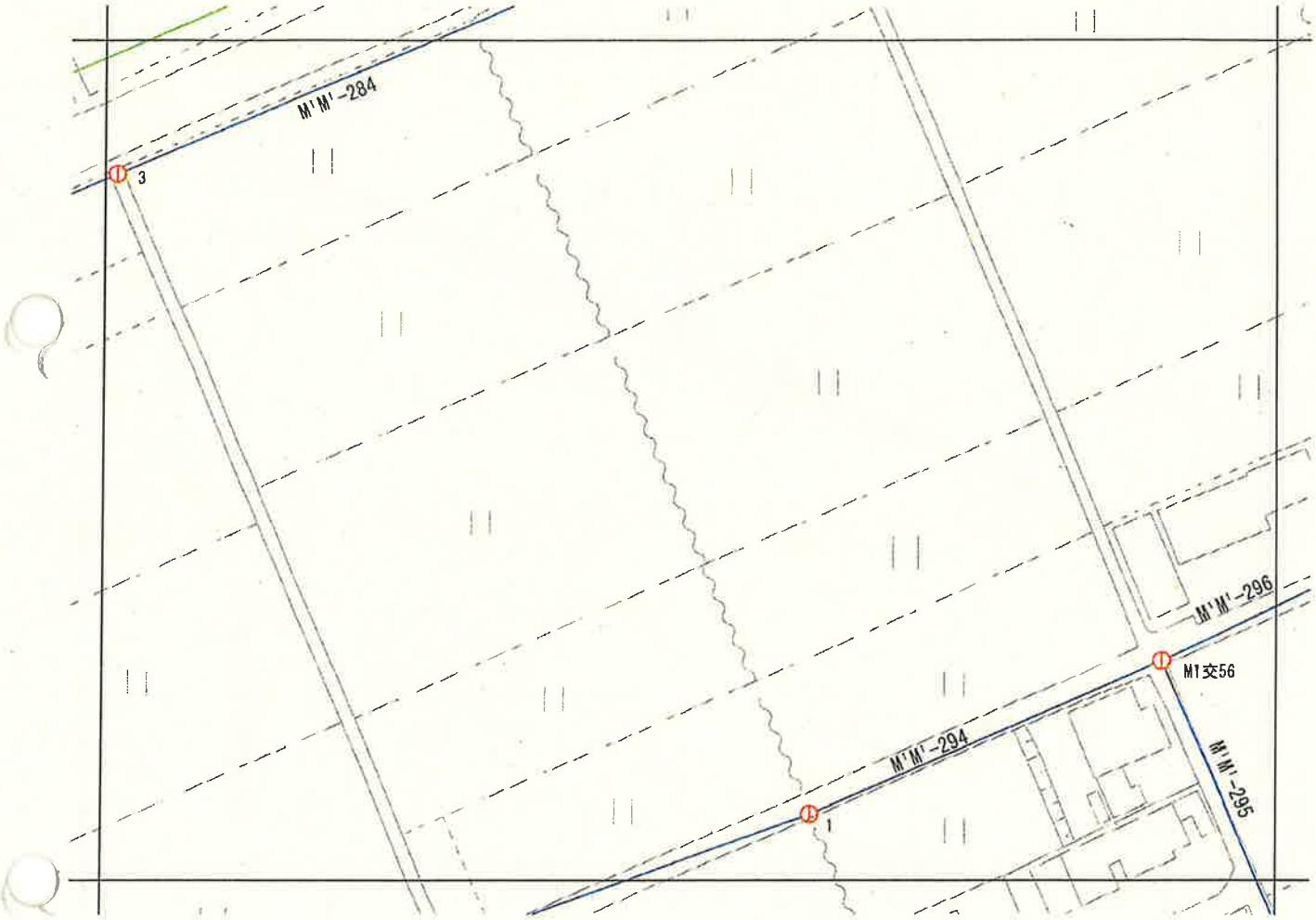

図郭番号	M'43-1
精度区分	甲2

凡例	
▲	四等三角点
▼	既設2級公共基準点（助言番号）
▽	街区三角点
▼	新設都市部官民境界基本三角点
▼	既設3級公共基準点（助言番号）
▼	街区多角点
ⓘ	都市部官民境界基本多角点

路線			色
基本多角	一次		赤
	二次	———	青
その他の調査区域界		———	
採用区画：新区画			

都市部官民境界基本多角点選点手簿

要図

N

SC=1:1000

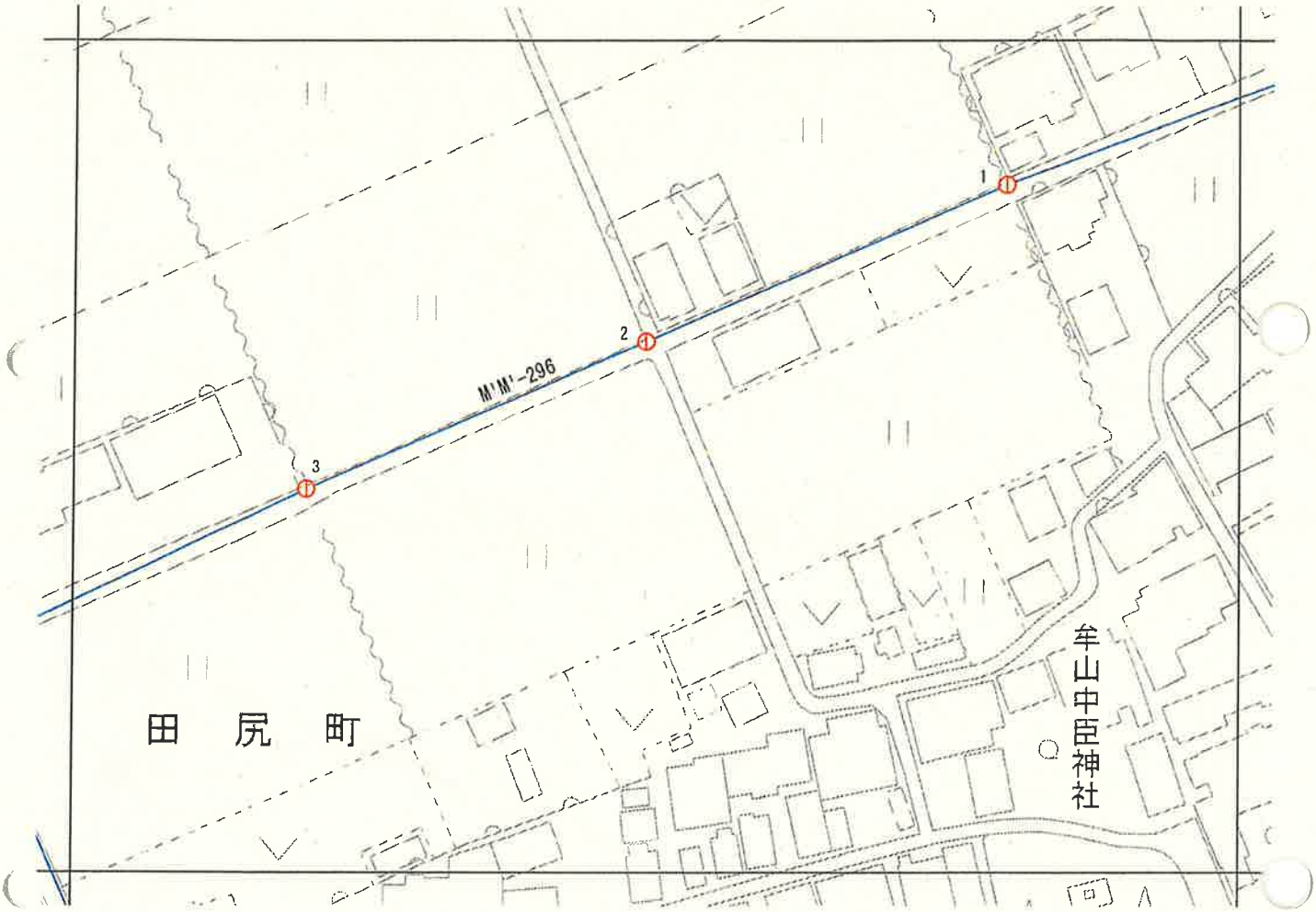

図郭番号	M'43-2
精度区分	甲2

凡例	
▲	四等三角点
▼	既設２級公共基準点（助言番号）
▽	街区三角点
▼	新設都市部官民境界基本三角点
▼	既設３級公共基準点（助言番号）
▼	街区多角点
⊙	都市部官民境界基本多角点

路線			色
基本多角	一次		赤
	二次	———	青
その他の調査区域界		———	

採用区画：新区画

都市部官民境界基本多角点選点手簿

要図

N

SC=1:1000

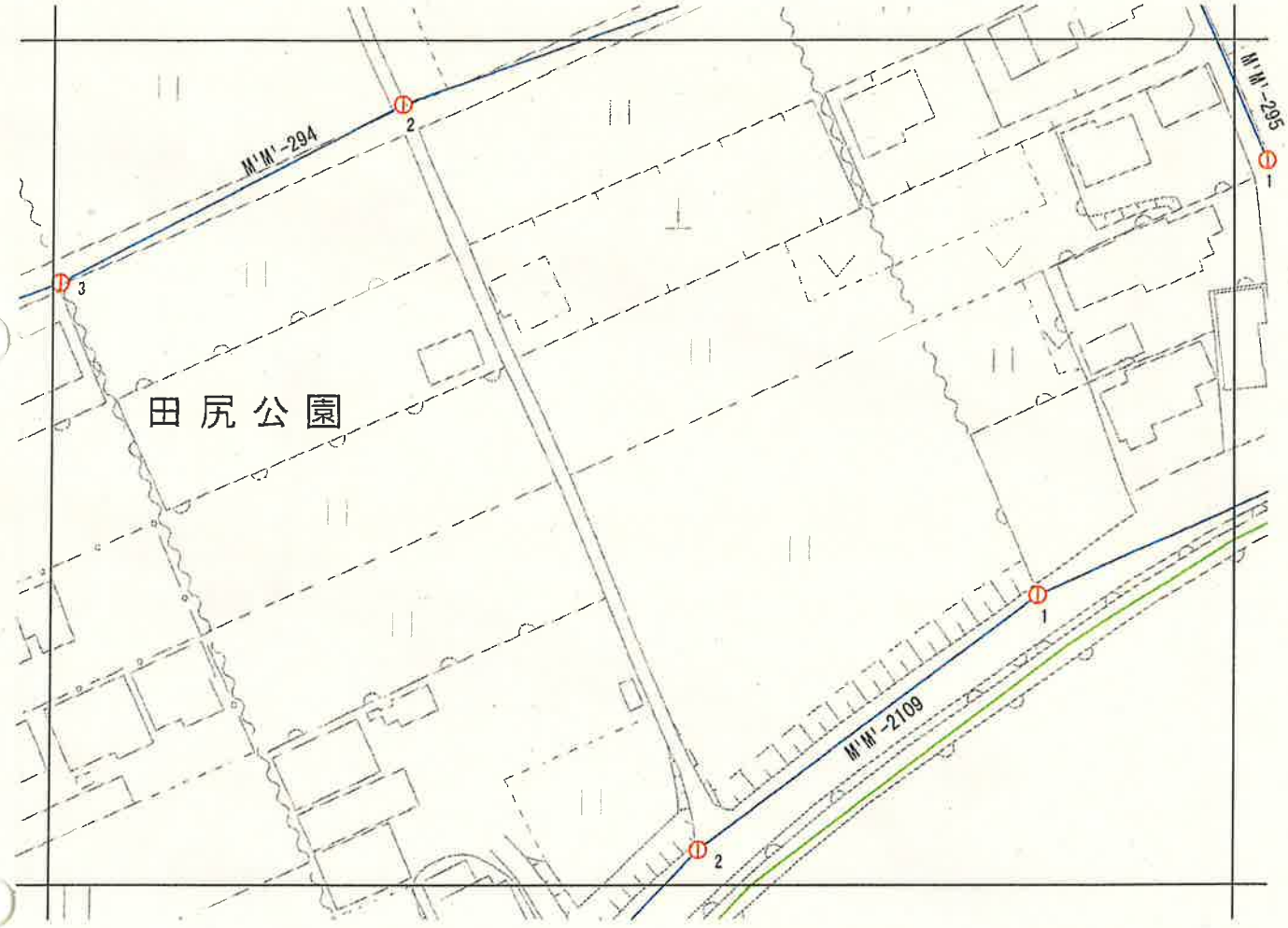

図郭番号	M'43-3
精度区分	甲２

凡例	
▲	四等三角点
▼	既設２級公共基準点（助言番号）
▽	街区三角点
▼	新設都市部官民境界基本三角点
▼	既設３級公共基準点（助言番号）
▼	街区多角点
⊙	都市部官民境界基本多角点

路線			色
基本多角	一次		赤
	二次	——	青
その他の調査区域界			
採用区画：新区画			

都市部官民境界基本多角点選点手簿

要図



SC=1:1000

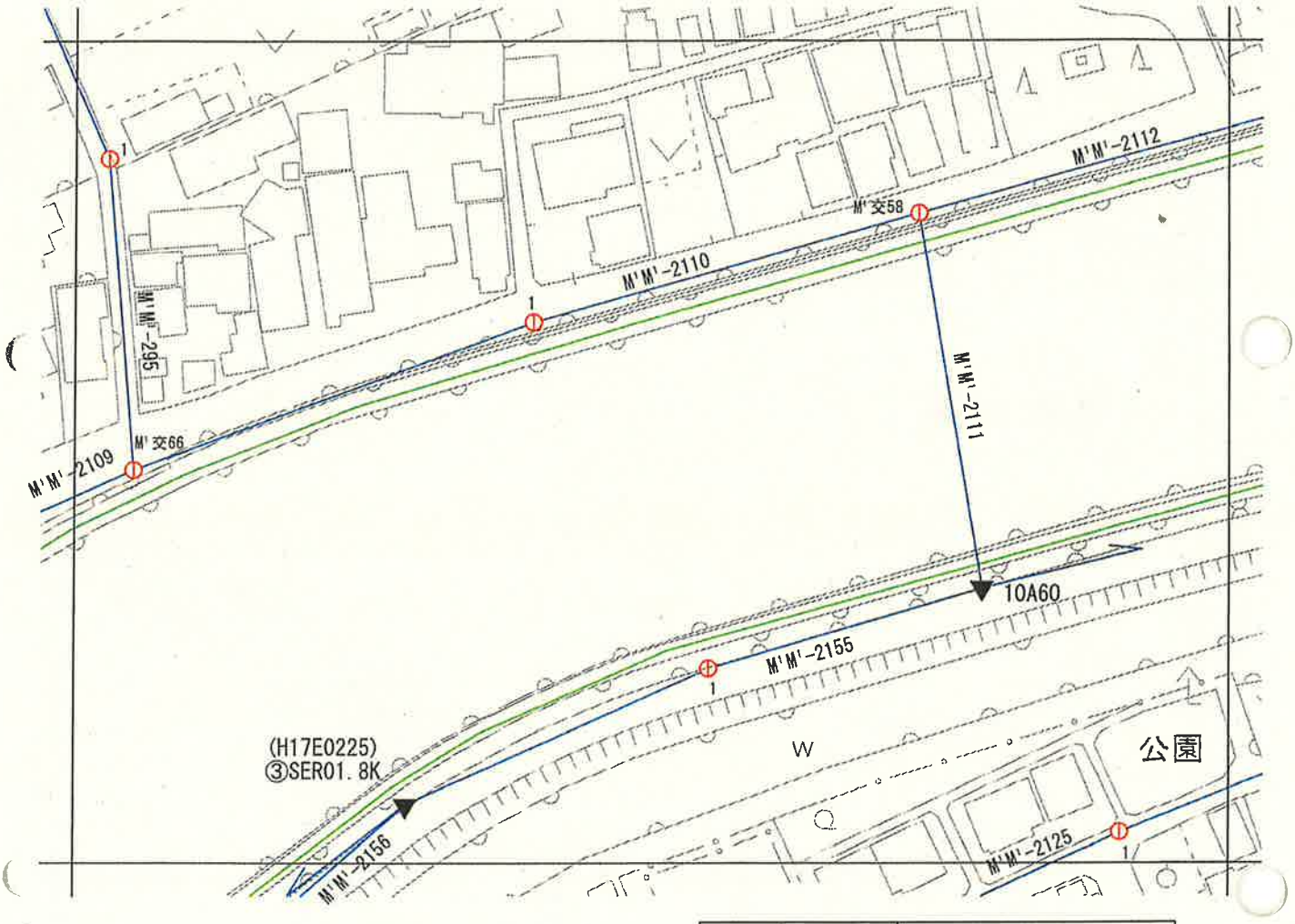

図郭番号	M'43-4
精度区分	甲2

凡例	
▲	四等三角点
▼	既設２級公共基準点（助言番号）
▽	街区三角点
▼	新設都市部官民境界基本三角点
▼	既設３級公共基準点（助言番号）
▼	街区多角点
⊙	都市部官民境界基本多角点

路線			色
基本多角	一次		赤
	二次	———	青
その他の調査区域界		———	
採用区画：新区画			

都市部官民境界基本多角点選点手簿

要図

N

SC=1:1000

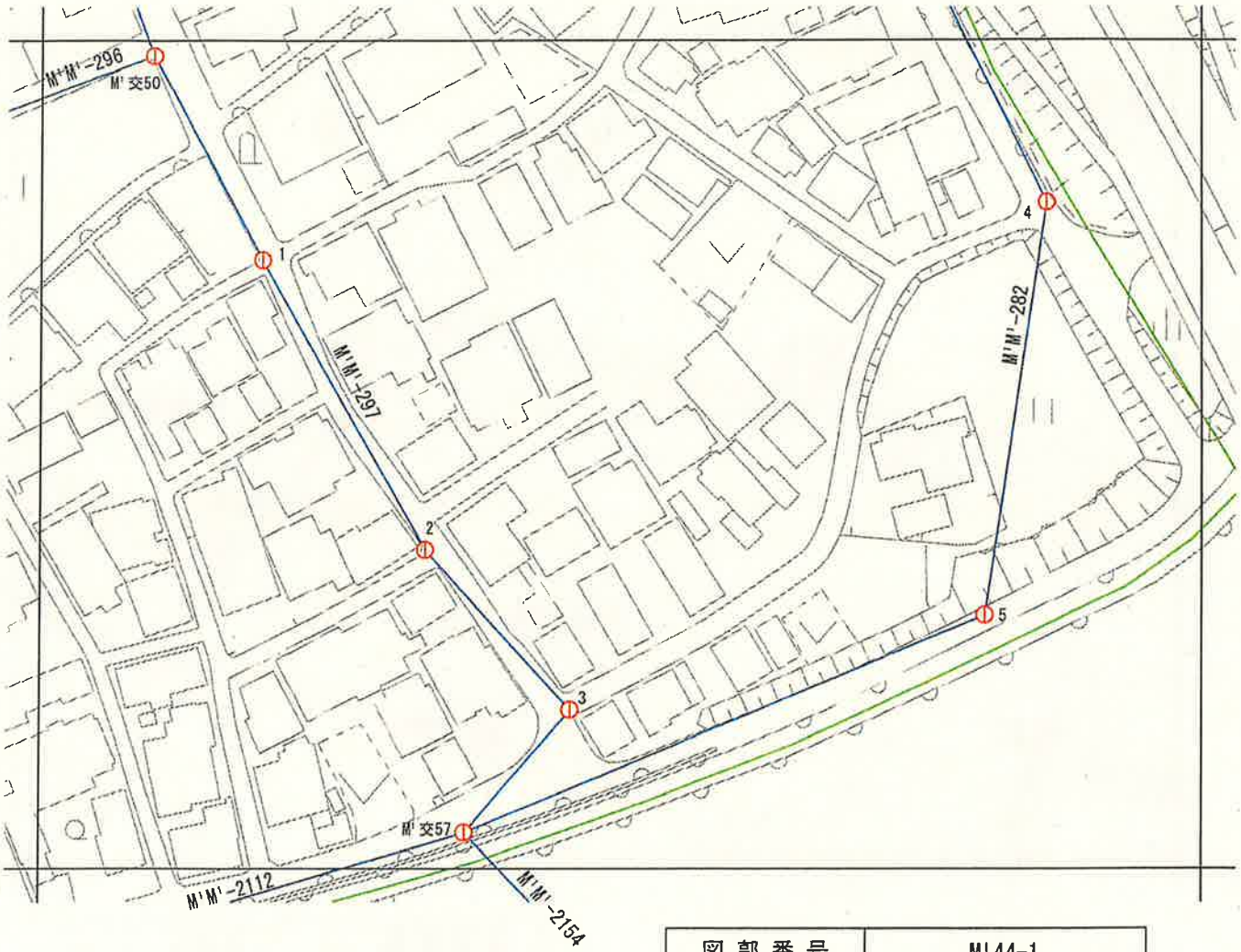

図郭番号	M'44-1
精度区分	甲2

凡例	
▲	四等三角点
▼	既設2級公共基準点（助言番号）
▽	街区三角点
▼	新設都市部官民境界基本三角点
▼	既設3級公共基準点（助言番号）
▼	街区多角点
⊙	都市部官民境界基本多角点

路線			色
基本多角	一次		赤
	二次	———	青
その他の調査区域界		———	
採用区画：新区画			

都市部官民境界基本多角点選点手簿

要図

N

SC=1:1000



図郭番号	M'44-3
精度区分	甲2
凡例	
▲	四等三角点
▼	既設２級公共基準点（助言番号）
▽	街区三角点
▼	新設都市部官民境界基本三角点
▼	既設３級公共基準点（助言番号）
▼	街区多角点
ⓘ	都市部官民境界基本多角点

路線			色
基本多角	一次		赤
	二次	———	青
その他の調査区域界		———	
採用区画：新区画			

都市部官民境界基本多角点選点手簿

要図

N

SC=1:1000

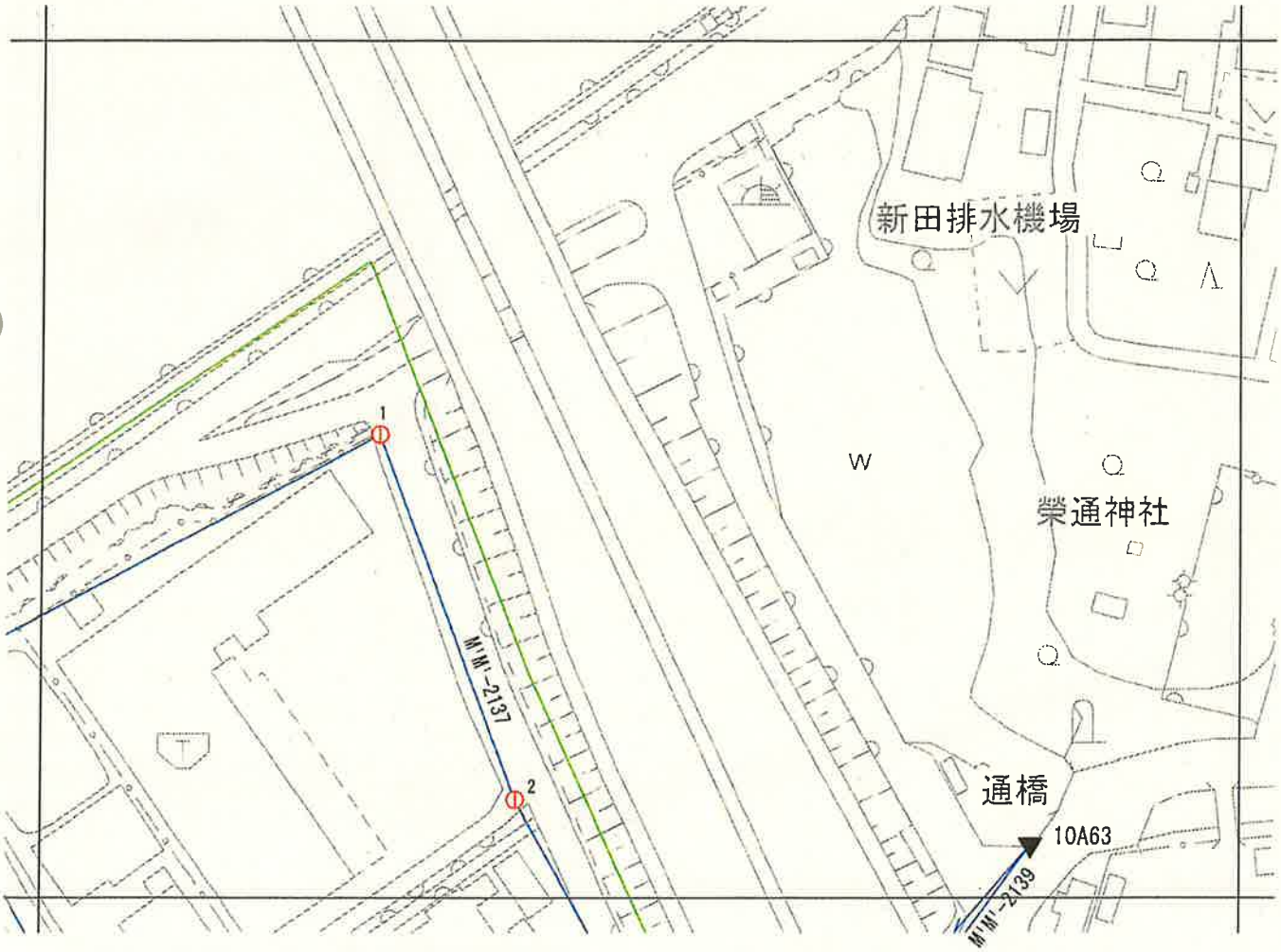

図郭番号	M'44-4
精度区分	甲2

凡例	
▲	四等三角点
▼	既設２級公共基準点（助言番号）
▽	街区三角点
▼	新設都市部官民境界基本三角点
▼	既設３級公共基準点（助言番号）
▼	街区多角点
⊙	都市部官民境界基本多角点

路線			色
基本多角	一次		赤
	二次	———	青
その他の調査区域界		———	
採用区画：新区画			

都市部官民境界基本多角点選点手簿

要図



SC=1:1000

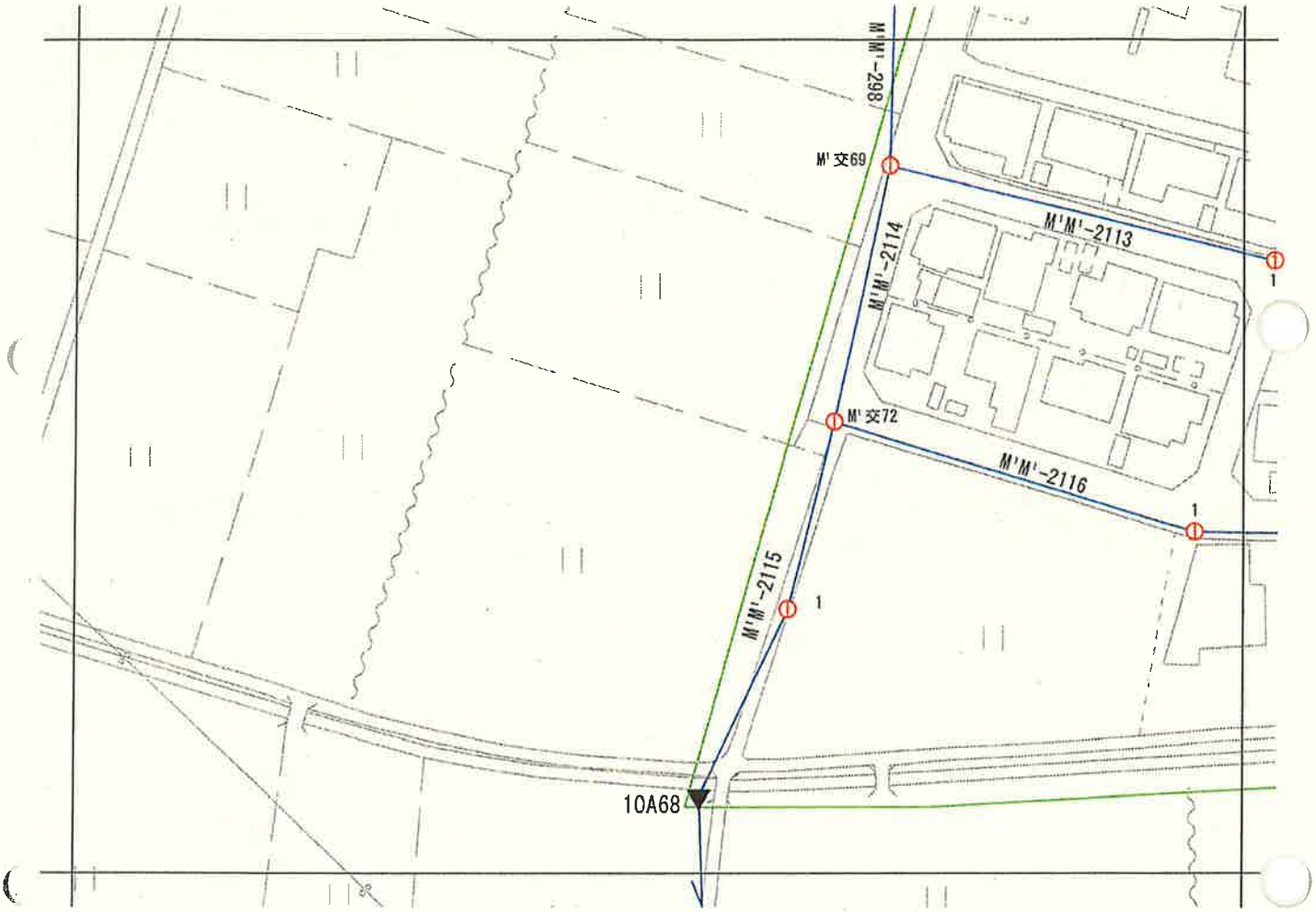

図郭番号	M'51-1
精度区分	甲２

凡例	
▲	四等三角点
▼	既設２級公共基準点（助言番号）
▽	街区三角点
▼	新設都市部官民境界基本三角点
▼	既設３級公共基準点（助言番号）
▼	街区多角点
①	都市部官民境界基本多角点

路線			色
基本多角	一次		赤
	二次	——	青
その他の調査区域界		——	
採用区画：新区画			

都市部官民境界基本多角点選点手簿

要図

N

SC=1:1000

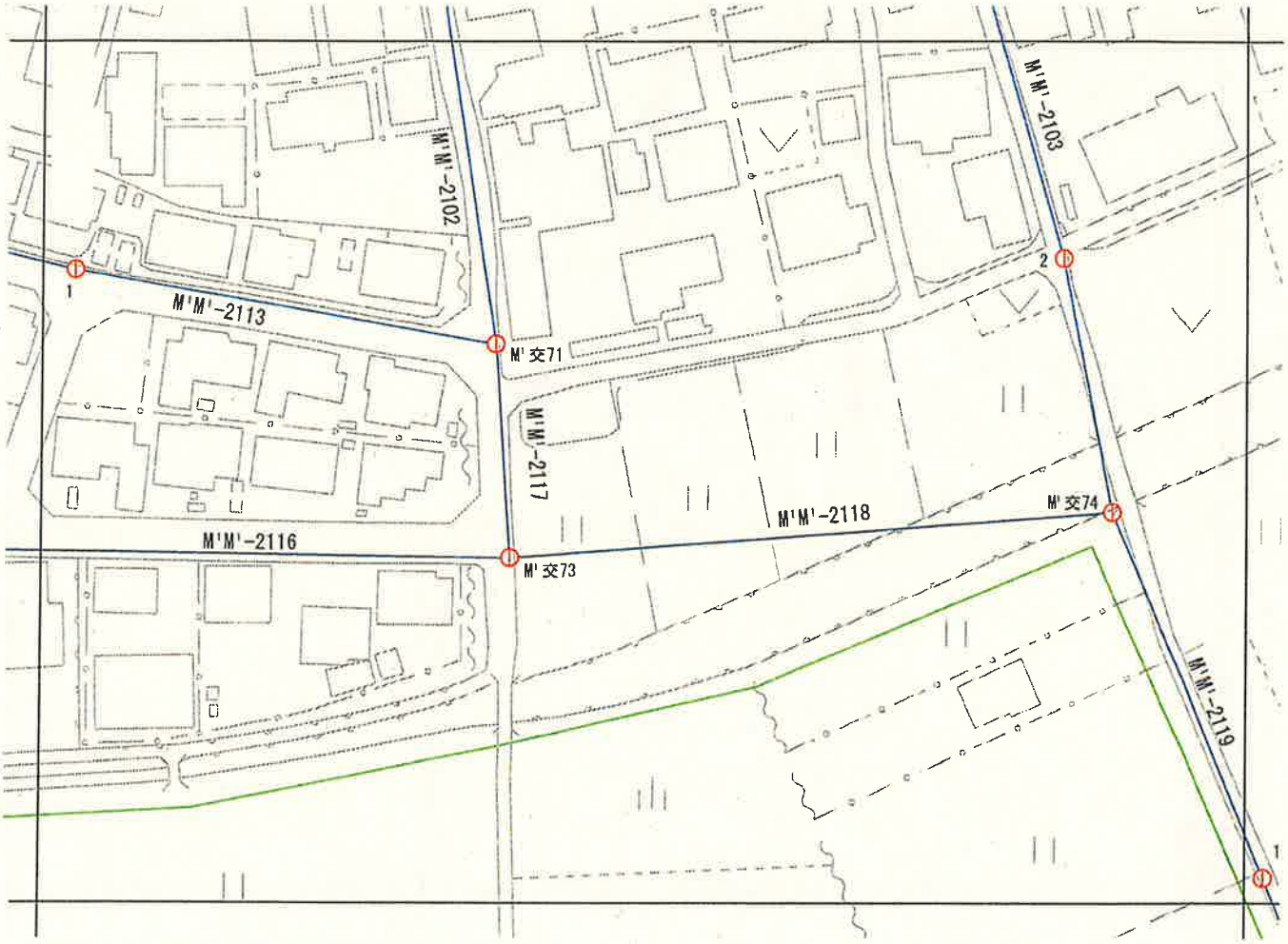

図郭番号	M'51-2
精度区分	甲2

凡例	
▲	四等三角点
▼	既設２級公共基準点（助言番号）
▽	街区三角点
▼	新設都市部官民境界基本三角点
▼	既設３級公共基準点（助言番号）
▼	街区多角点
①	都市部官民境界基本多角点

路線			色
基本多角	一次		赤
	二次	———	青
その他の調査区域界		———	
採用区画：新区画			

都市部官民境界基本多角点選点手簿

要図

N

SC=1:1000

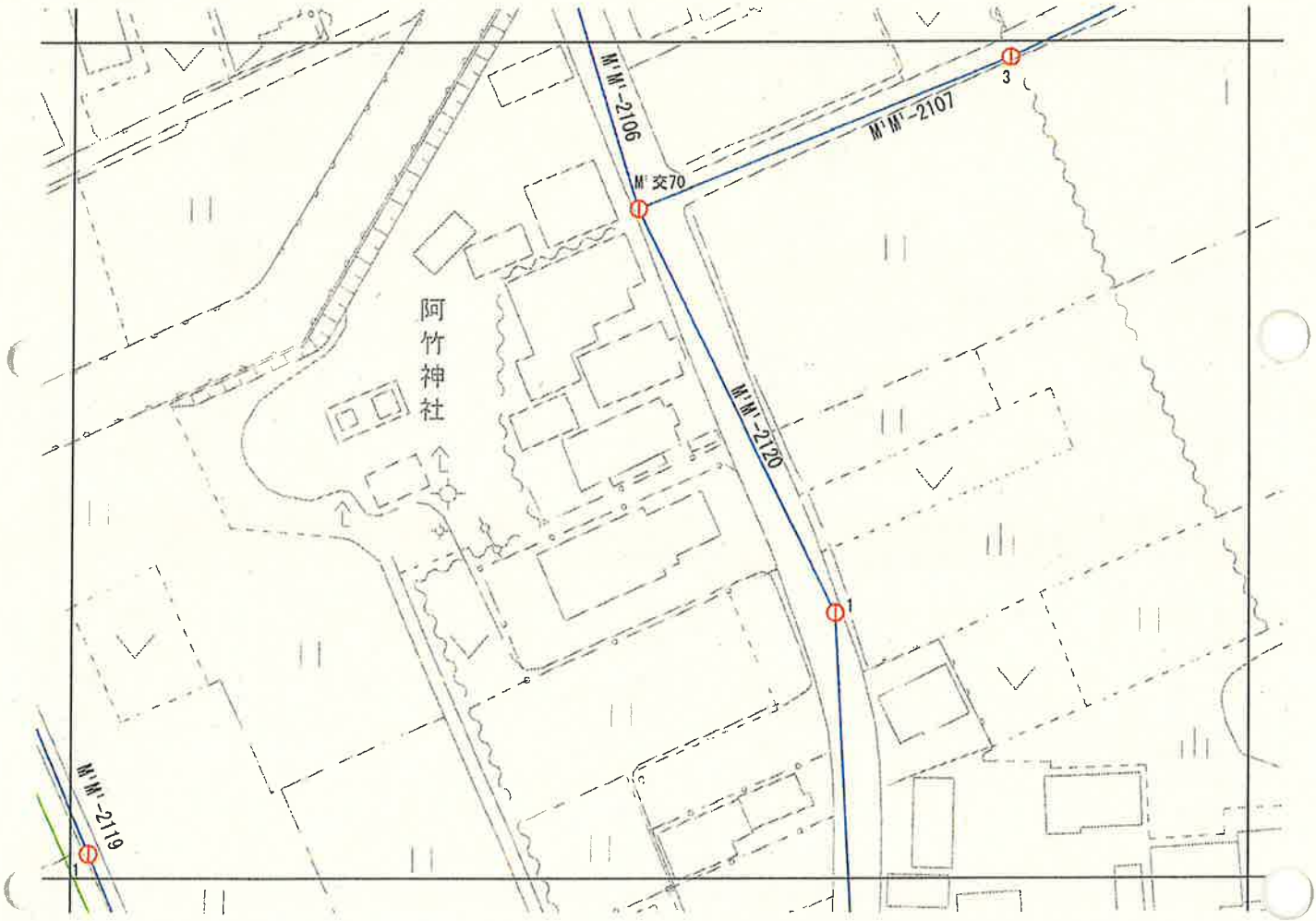

図郭番号	M'52-1
精度区分	甲２
凡例	
▲	四等三角点
▼	既設２級公共基準点（助言番号）
▽	街区三角点
▼	新設都市部官民境界基本三角点
▼	既設３級公共基準点（助言番号）
▼	街区多角点
⊙	都市部官民境界基本多角点

路線			色
基本多角	一次		赤
	二次	———	青
その他の調査区域界		———	
採用区画：新区画			

都市部官民境界基本多角点選点手簿

要図

N

SC=1:1000

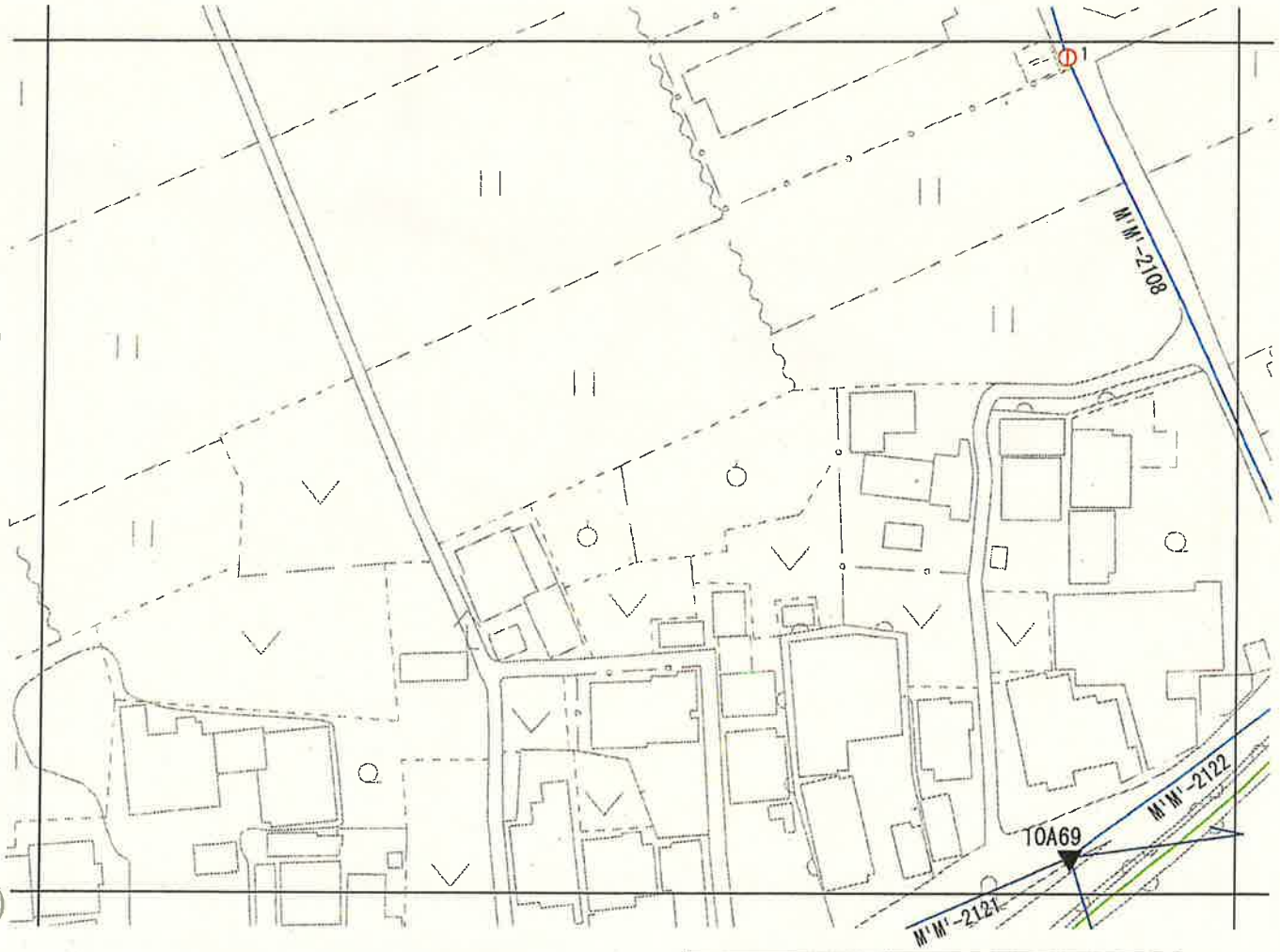

図郭番号	M'52-2
精度区分	甲2

凡例	
▲	四等三角点
▼	既設2級公共基準点（助言番号）
▽	街区三角点
▼	新設都市部官民境界基本三角点
▼	既設3級公共基準点（助言番号）
▼	街区多角点
ⓘ	都市部官民境界基本多角点

路線			色
基本多角	一次		赤
	二次	——	青
その他の調査区域界		——	
採用区画：新区画			

都市部官民境界基本多角点選点手簿

要図

N

SC=1:1000

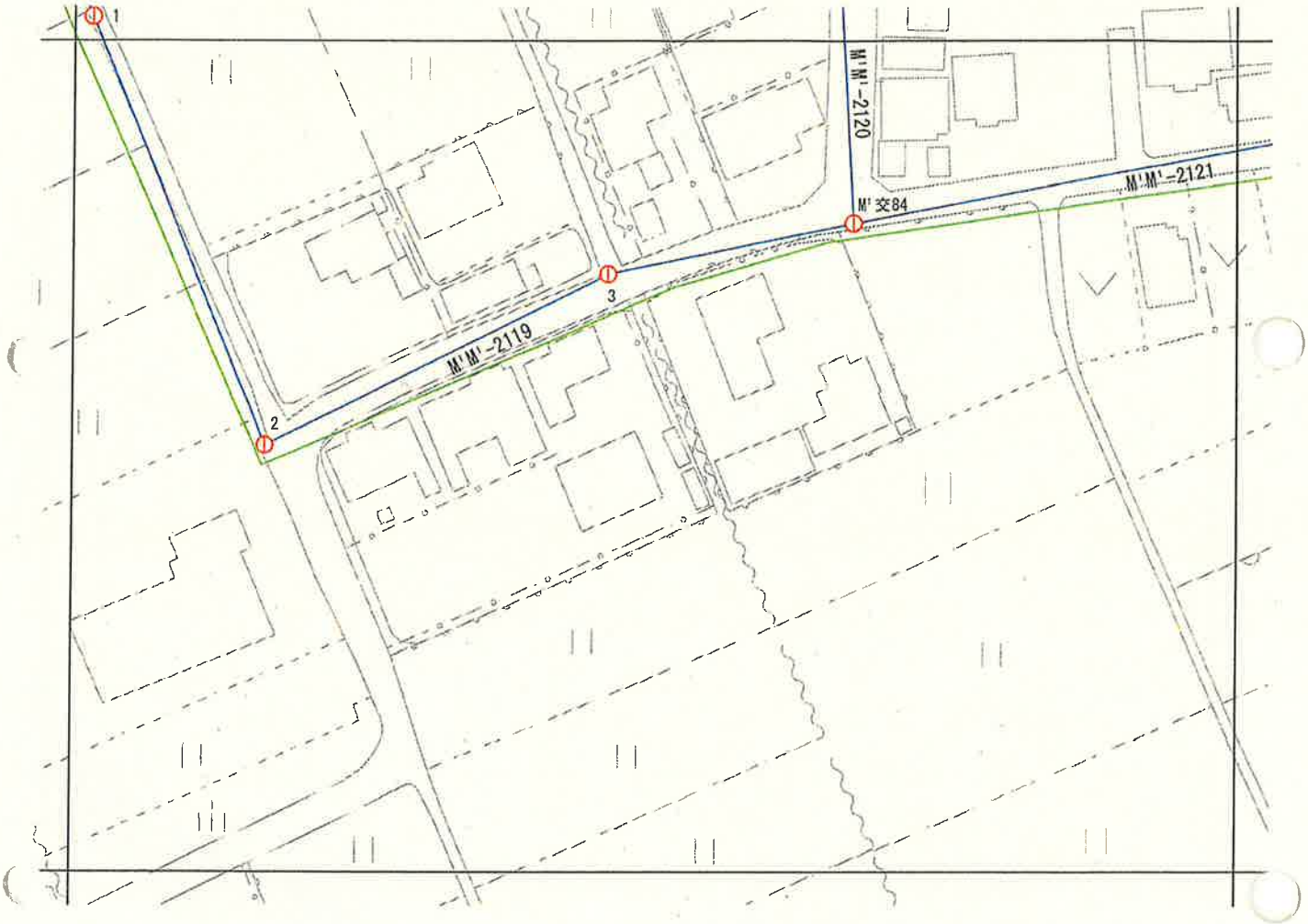

図郭番号	M'52-3
精度区分	甲2

凡例	
▲	四等三角点
▼	既設2級公共基準点（助言番号）
▽	街区三角点
▼	新設都市部官民境界基本三角点
▼	既設3級公共基準点（助言番号）
▼	街区多角点
⊙	都市部官民境界基本多角点

路線			色
基本多角	一次		赤
	二次	——	青
その他の調査区域界		——	
採用区画：新区画			

都市部官民境界基本多角点選点手簿

要図

N

SC=1:1000

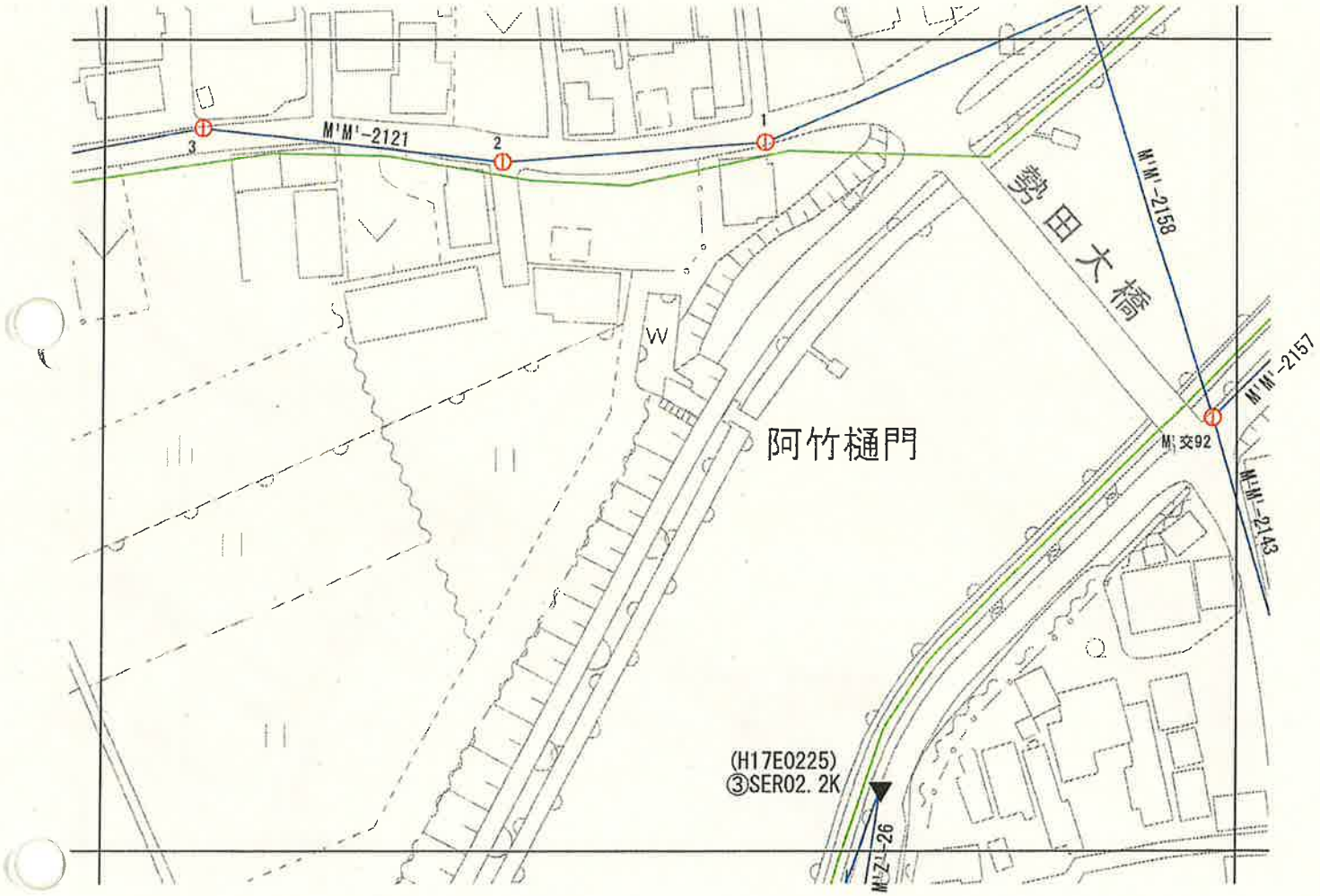

図郭番号	M1 52-4
精度区分	甲２

凡例	
▲	四等三角点
▼	既設２級公共基準点（助言番号）
▽	街区三角点
▼	新設都市部官民境界基本三角点
▼	既設３級公共基準点（助言番号）
▼	街区多角点
①	都市部官民境界基本多角点

路線			色
基本多角	一次		赤
	二次	——	青
その他の調査区域界		———	

採用区画：新区画

都市部官民境界基本多角点選点手簿

要図

N

SC=1:1000

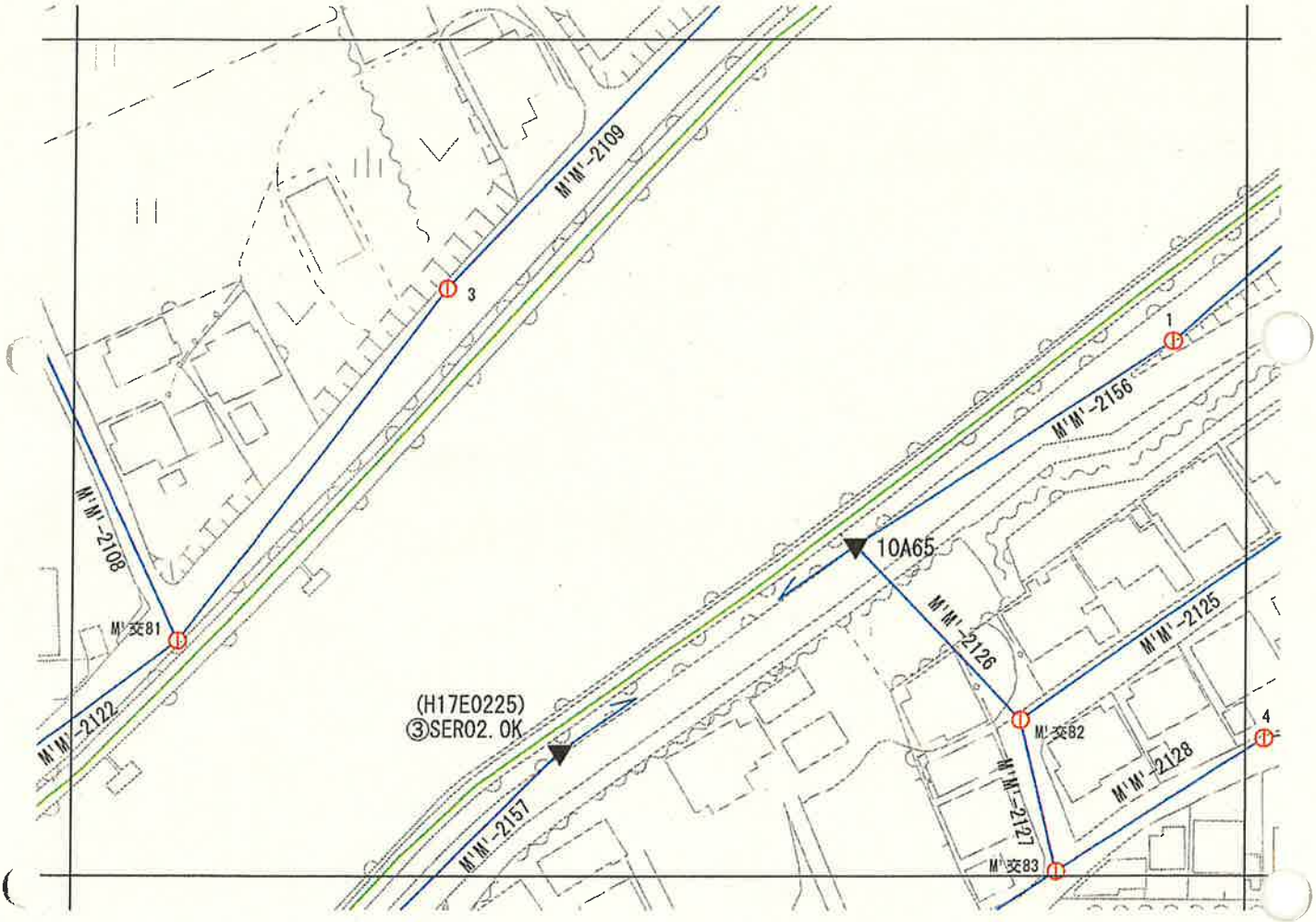

図郭番号	M'53-1
精度区分	甲2
凡例	
▲	四等三角点
▼	既設2級公共基準点（助言番号）
▽	街区三角点
▼	新設都市部官民境界基本三角点
▼	既設3級公共基準点（助言番号）
▼	街区多角点
⊙	都市部官民境界基本多角点

路線			色
基本多角	一次		赤
	二次	——	青
その他の調査区域界		——	
採用区画：新区画			

都市部官民境界基本多角点選点手簿

要図

N

SC=1:1000

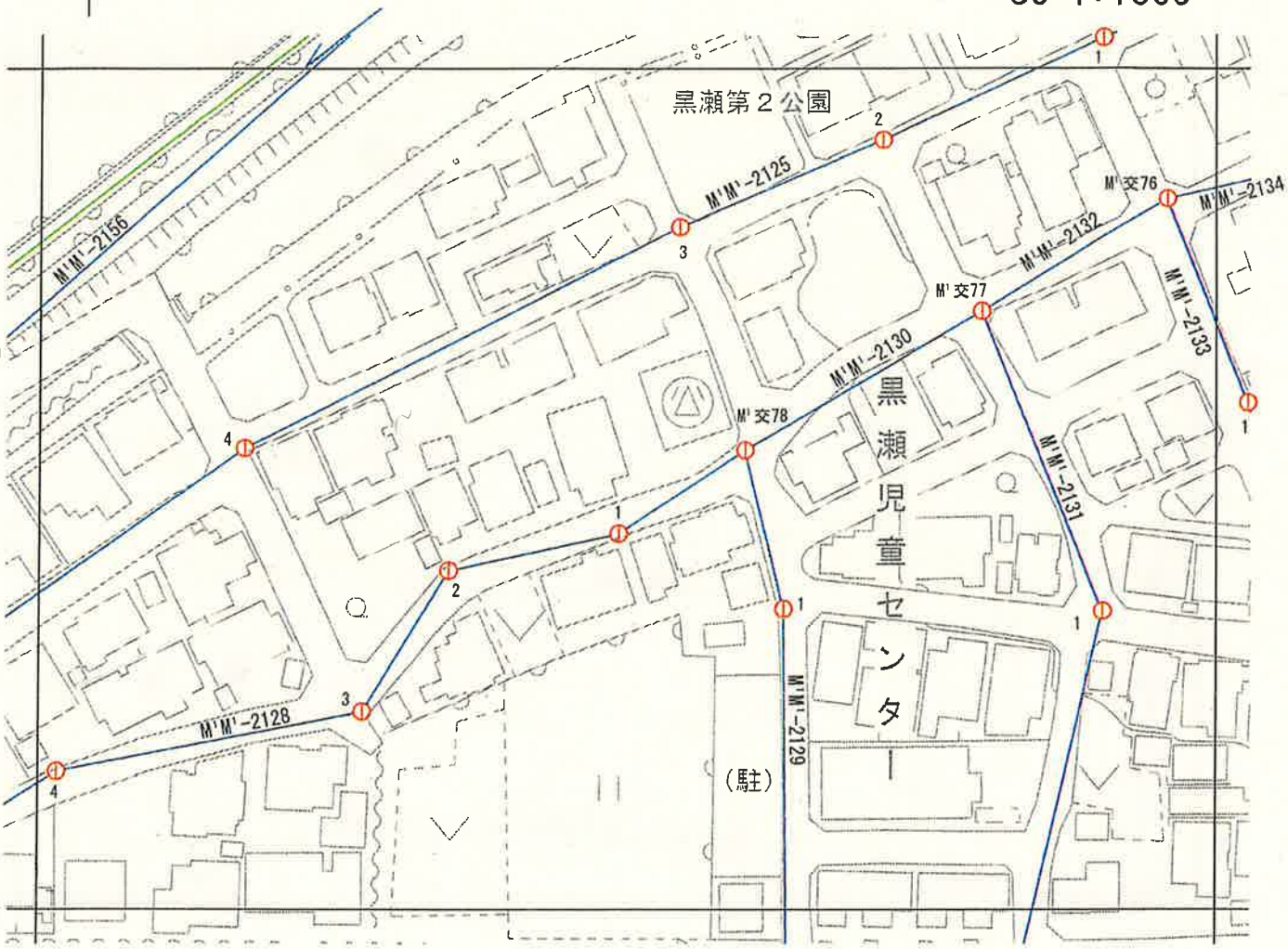

図郭番号	M'53-2
精度区分	甲２

凡例	
▲	四等三角点
▼	既設２級公共基準点（助言番号）
▽	街区三角点
▼	新設都市部官民境界基本三角点
▼	既設３級公共基準点（助言番号）
▼	街区多角点
⊙	都市部官民境界基本多角点

路線			色
基本多角	一次		赤
	二次	———	青
その他の調査区域界		———	
採用区画：新区画			

都市部官民境界基本多角点選点手簿

要図

N

SC=1:1000

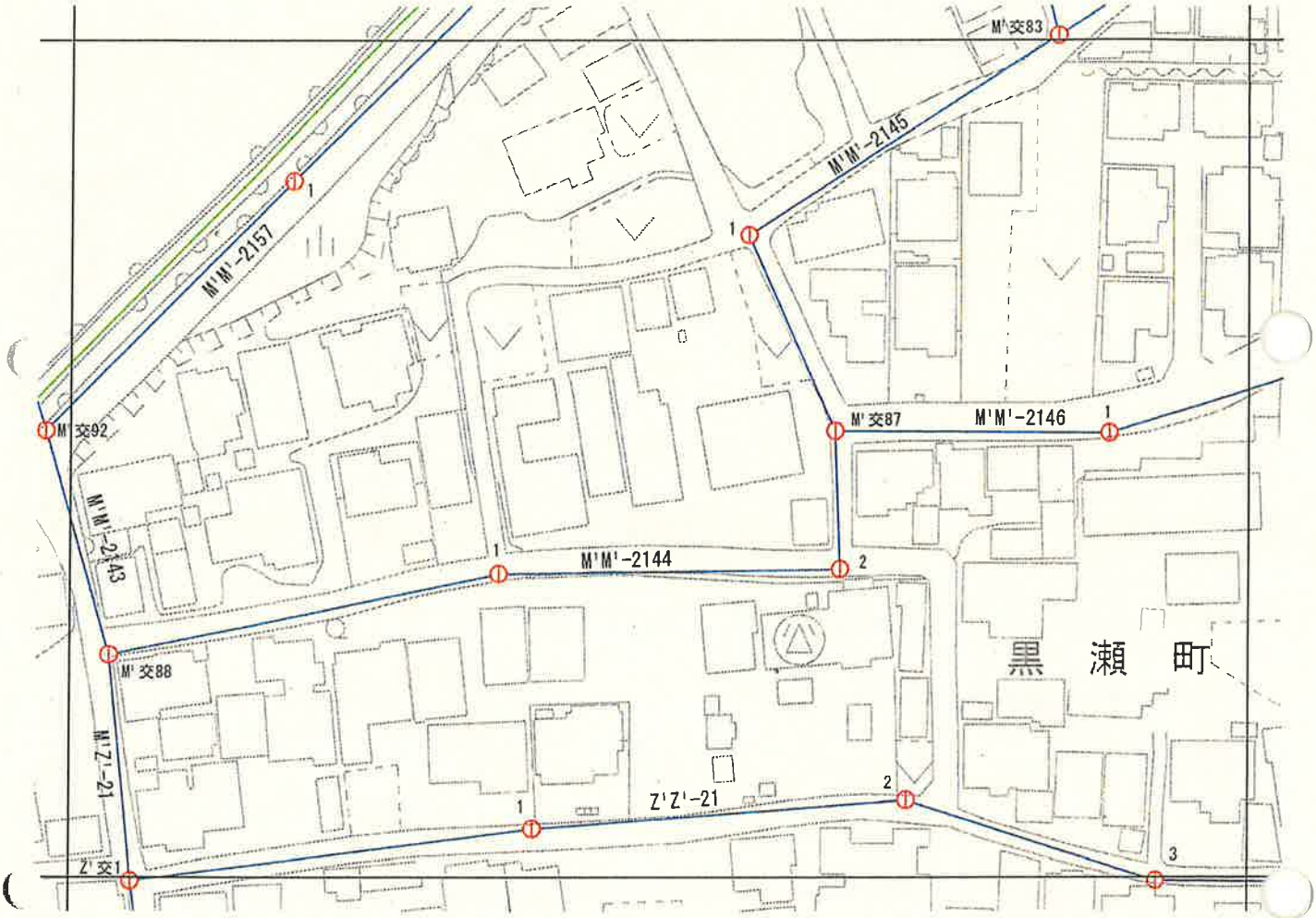

図郭番号	M'53-3
精度区分	甲2

凡例	
▲	四等三角点
▼	既設2級公共基準点（助言番号）
▽	街区三角点
▼	新設都市部官民境界基本三角点
▼	既設3級公共基準点（助言番号）
▼	街区多角点
⊙	都市部官民境界基本多角点

路線			色
基本多角	一次		赤
	二次	——	青
その他の調査区域界		———	
採用区画：新区画			

都市部官民境界基本多角点選点手簿

要図

N

SC=1:1000



図郭番号	M'53-4
精度区分	甲２
凡例	
▲	四等三角点
▼	既設２級公共基準点（助言番号）
▽	街区三角点
▼	新設都市部官民境界基本三角点
▼	既設３級公共基準点（助言番号）
▼	街区多角点
⊙	都市部官民境界基本多角点

路線			色
基本多角	一次		赤
	二次	———	青
その他の調査区域界		———	
採用区画：新区画			

都市部官民境界基本多角点選点手簿

要図

N

SC=1:1000

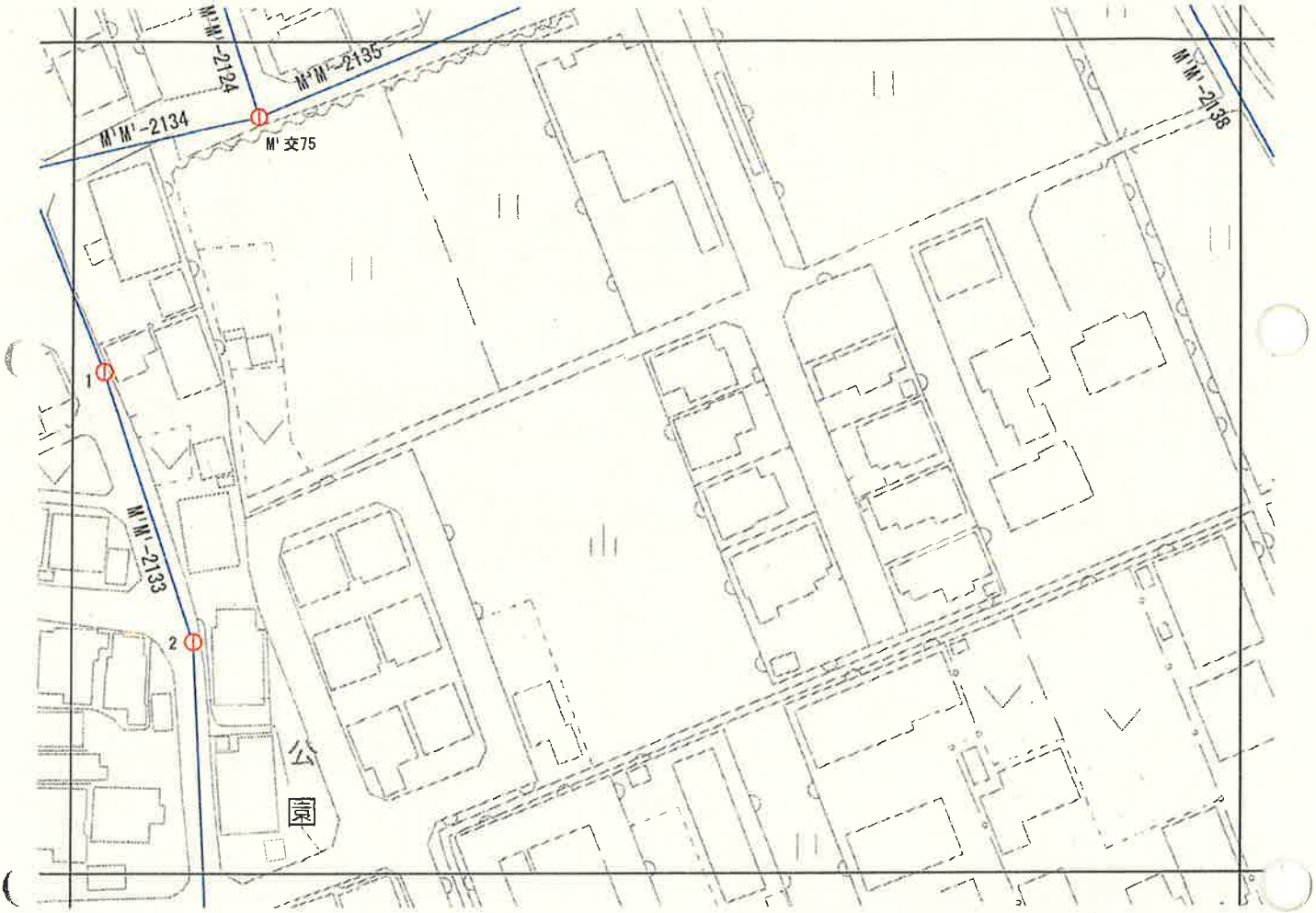

図郭番号	M'54-1
精度区分	甲2

凡例	
▲	四等三角点
▼	既設２級公共基準点（助言番号）
▽	街区三角点
▼	新設都市部官民境界基本三角点
▼	既設３級公共基準点（助言番号）
▼	街区多角点
ⓘ	都市部官民境界基本多角点

路線			色
基本多角	一次		赤
	二次	———	青
その他の調査区域界		———	
採用区画：新区画			

都市部官民境界基本多角点選点手簿

要図

N

SC=1:1000

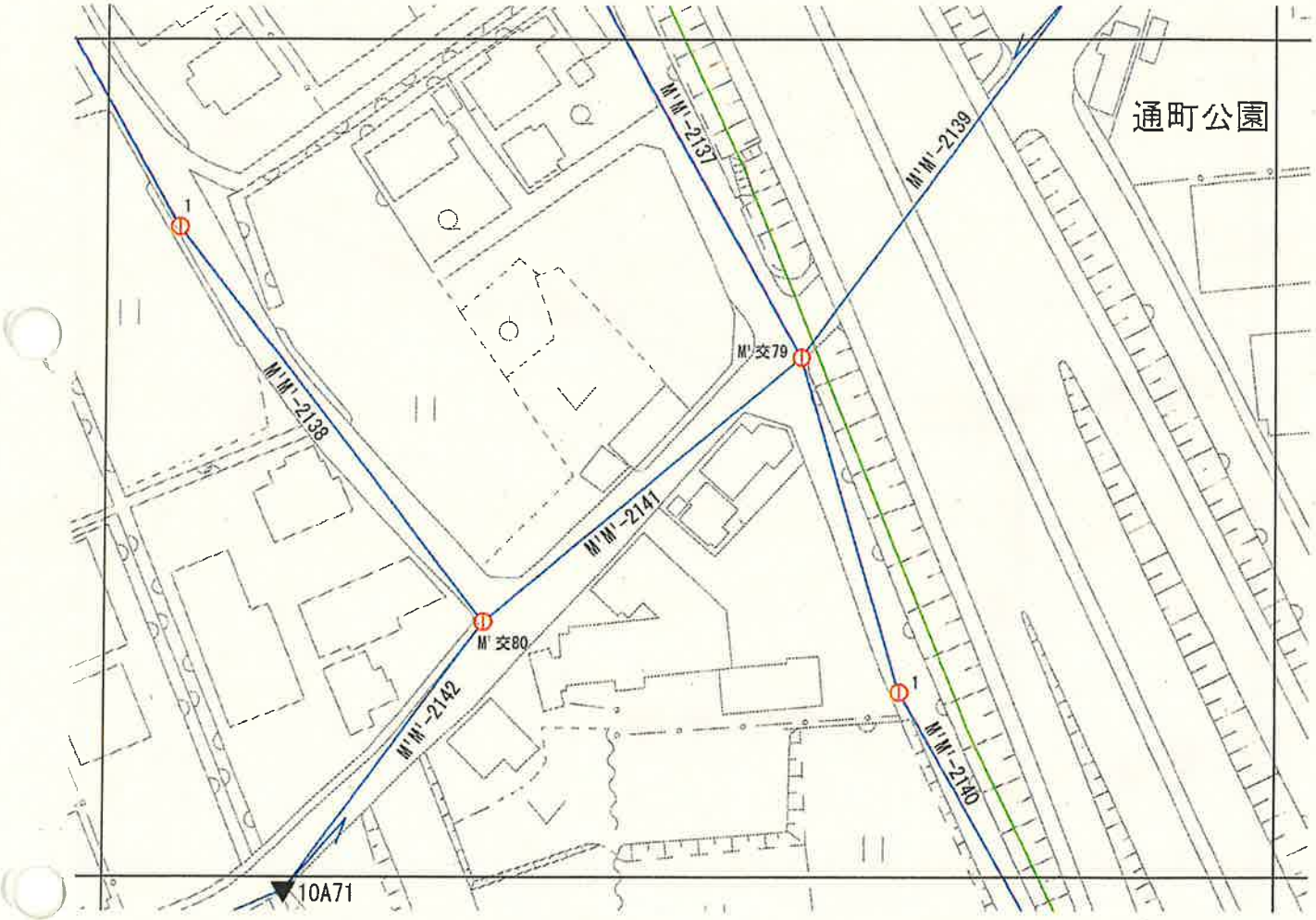

図郭番号	M'54-2
精度区分	甲2

凡例	
▲	四等三角点
▼	既設２級公共基準点（助言番号）
▽	街区三角点
▼	新設都市部官民境界基本三角点
▼	既設３級公共基準点（助言番号）
▼	街区多角点
ⓘ	都市部官民境界基本多角点

路線			色
基本多角	一次		赤
	二次	———	青
その他の調査区域界		———	
採用区画：新区画			

都市部官民境界基本多角点選点手簿

要図



SC=1:1000



図郭番号	M'54-3
精度区分	甲2

凡例	
▲	四等三角点
▼	既設２級公共基準点（助言番号）
▽	街区三角点
▼	新設都市部官民境界基本三角点
▼	既設３級公共基準点（助言番号）
▼	街区多角点
ⓘ	都市部官民境界基本多角点

路線			色
基本多角	一次		赤
	二次	———	青
その他の調査区域界		———	
採用区画：新区画			

都市部官民境界基本多角点選点手簿

要図

N

SC=1:1000



図郭番号	M'54-4
精度区分	甲2

凡例	
▲	四等三角点
▼	既設２級公共基準点（助言番号）
▽	街区三角点
▼	新設都市部官民境界基本三角点
▼	既設３級公共基準点（助言番号）
▼	街区多角点
⊙	都市部官民境界基本多角点

路線			色
基本多角	一次		赤
	二次	———	青
その他の調査区域界		———	
採用区画：新区画			

都市部官民境界基本多角点選点手簿

要図



SC=1:1000



図郭番号	M'55-3
精度区分	甲2

凡例	
▲	四等三角点
▼	既設2級公共基準点（助言番号）
▽	街区三角点
▼	新設都市部官民境界基本三角点
▼	既設3級公共基準点（助言番号）
▼	街区多角点
⊕	都市部官民境界基本多角点

路線			色
基本多角	一次		赤
	二次	———	青
その他の調査区域界		———	
採用区画：新区画			

都市部官民境界基本多角点選点手簿

要図

N

SC=1:1000

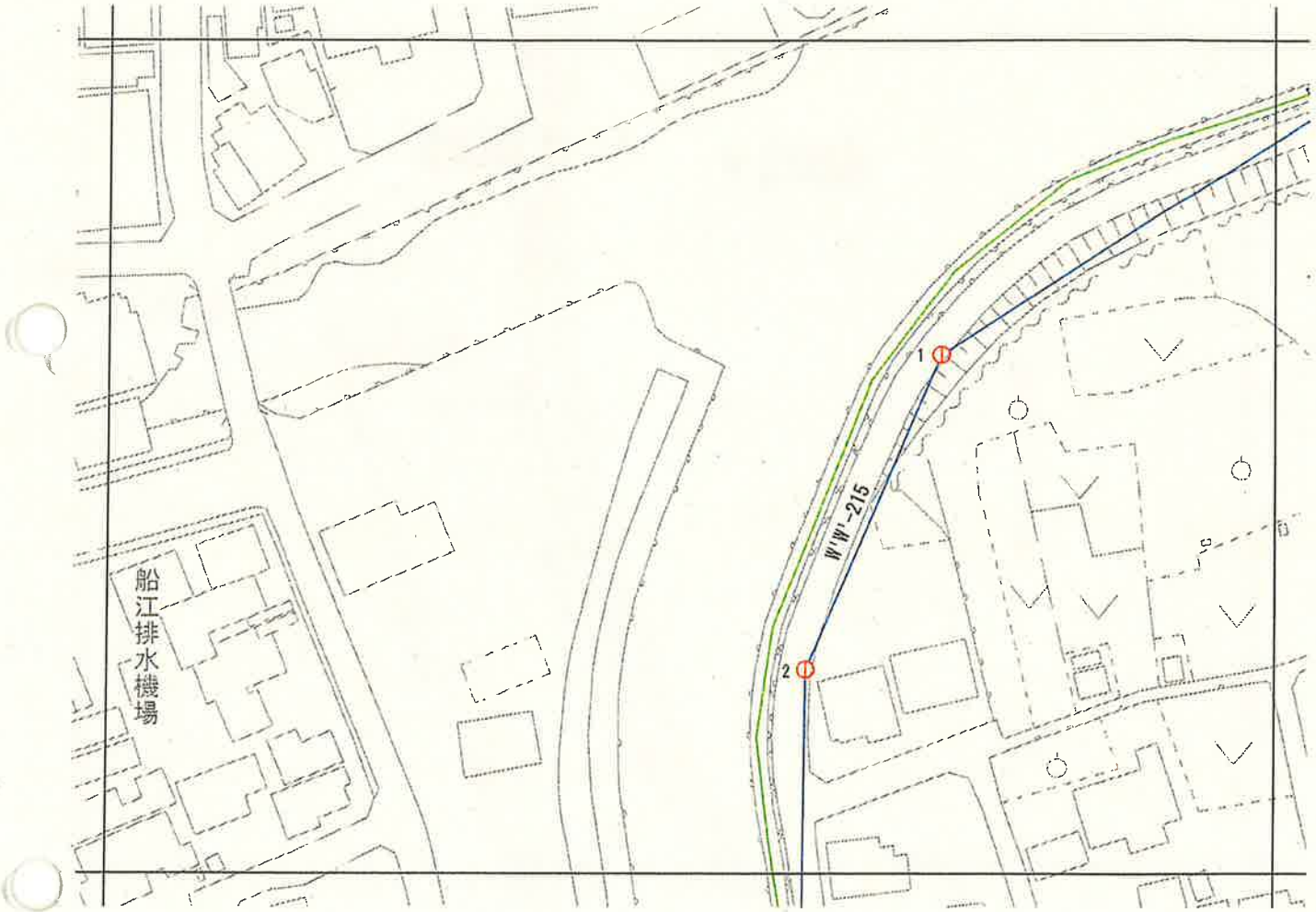

図郭番号	W'14-2
精度区分	甲2

凡例	
▲	四等三角点
▼	既設2級公共基準点（助言番号）
▽	街区三角点
▼	新設都市部官民境界基本三角点
▼	既設3級公共基準点（助言番号）
▼	街区多角点
⊕	都市部官民境界基本多角点

路線			色
基本多角	一次		赤
	二次	——	青
その他の調査区域界		———	
採用区画：新区画			

都市部官民境界基本多角点選点手簿

要図

N

SC=1:1000

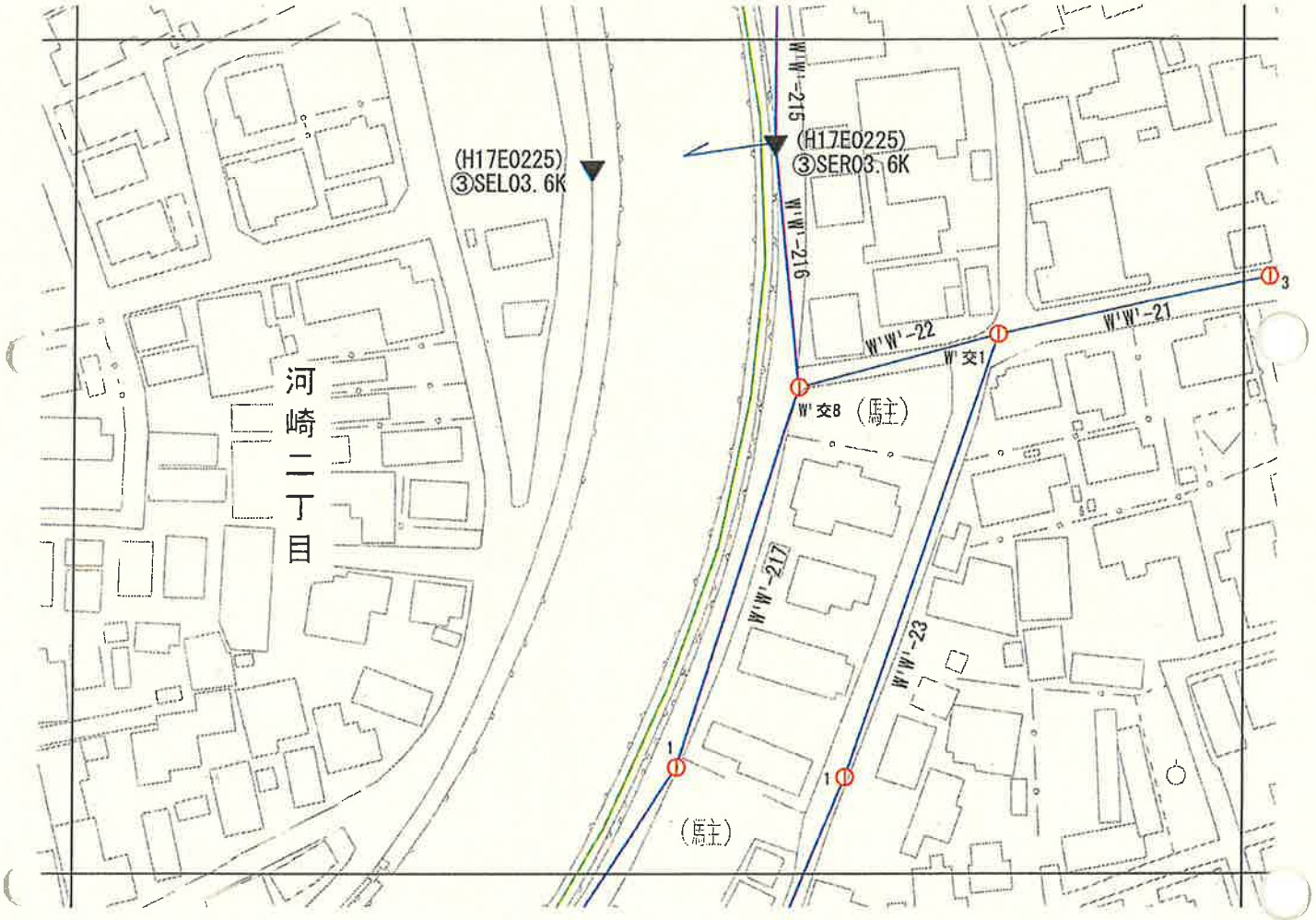

図郭番号	W'14-4
精度区分	甲2

凡例	
▲	四等三角点
▼	既設２級公共基準点（助言番号）
▽	街区三角点
▼	新設都市部官民境界基本三角点
▼	既設３級公共基準点（助言番号）
▼	街区多角点
ⓘ	都市部官民境界基本多角点

路線			色
基本多角	一次		赤
	二次	———	青
その他の調査区域界		———	
採用区画：新区画			

都市部官民境界基本多角点選点手簿

要図

N

SC=1:1000

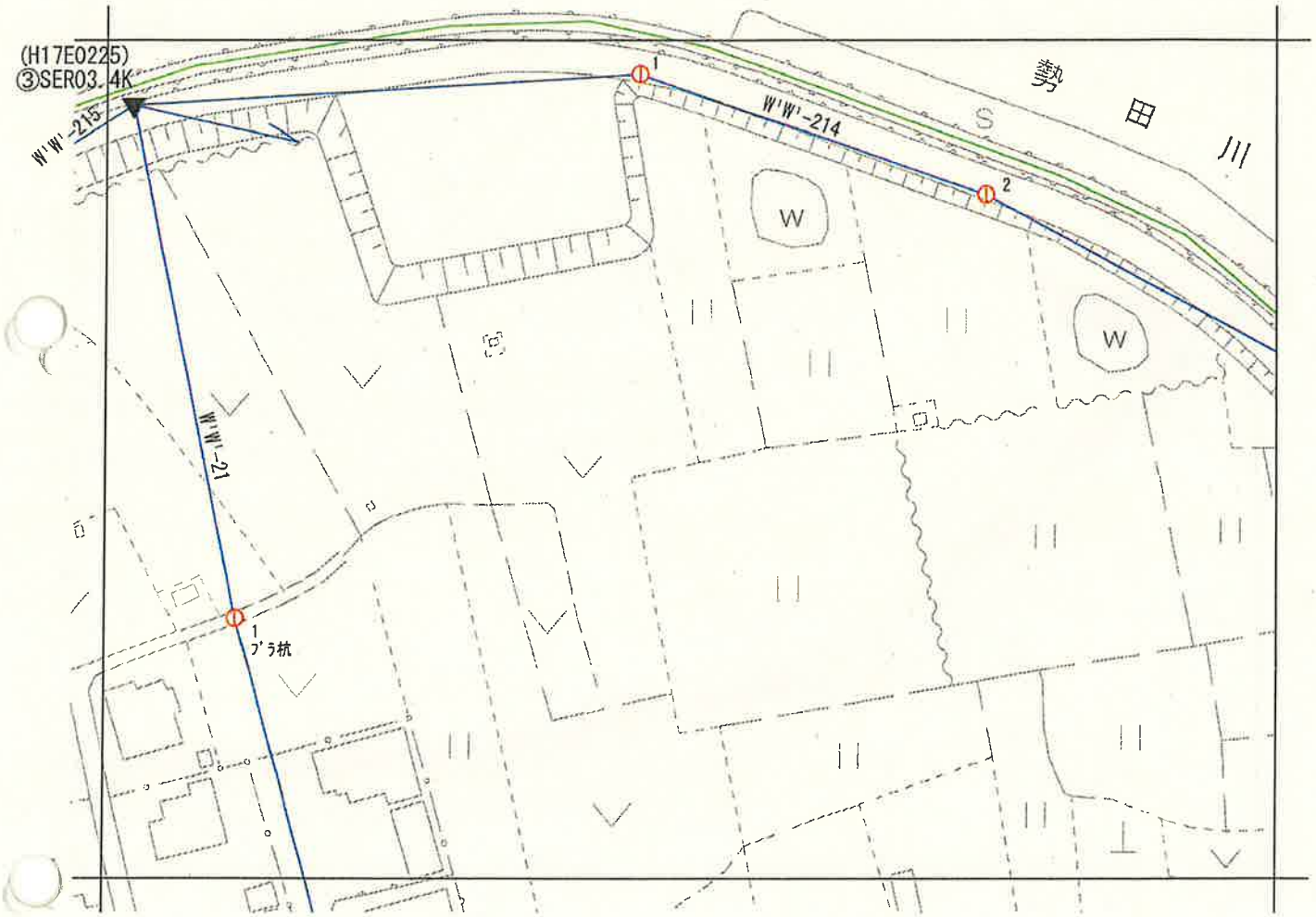

図郭番号	W'15-1
精度区分	甲2

凡例	
▲	四等三角点
▼	既設2級公共基準点（助言番号）
▽	街区三角点
▼	新設都市部官民境界基本三角点
▼	既設3級公共基準点（助言番号）
▼	街区多角点
ⓘ	都市部官民境界基本多角点

路線			色
基本多角	一次		赤
	二次	——	青
その他の調査区域界		——	
採用区画：新区画			

都市部官民境界基本多角点選点手簿

要図

N

SC=1:1000

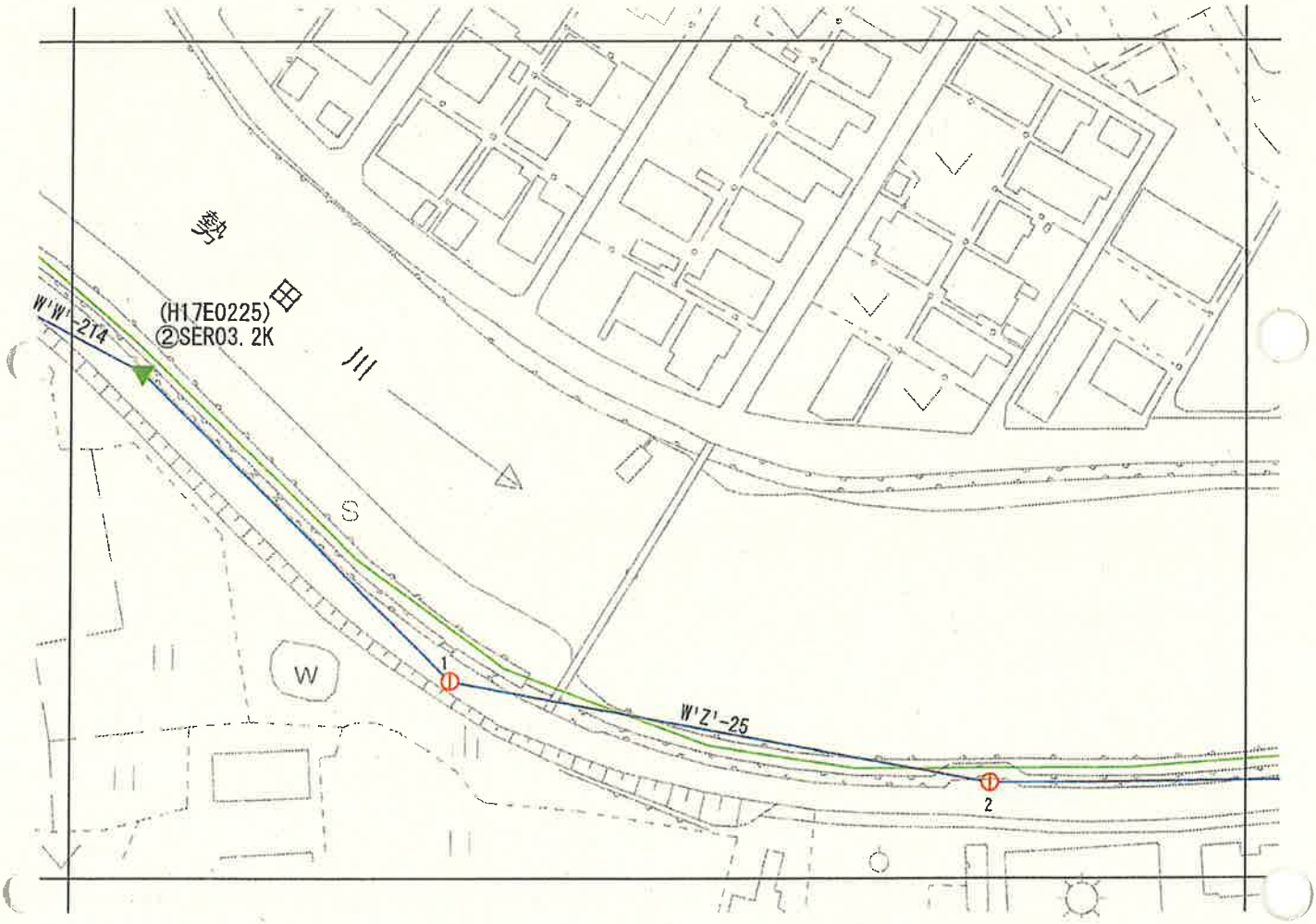

図郭番号	W'15-2
精度区分	甲２

凡例	
▲	四等三角点
▼	既設２級公共基準点（助言番号）
▽	街区三角点
▼	新設都市部官民境界基本三角点
▼	既設３級公共基準点（助言番号）
▼	街区多角点
ⓘ	都市部官民境界基本多角点

路線			色
基本多角	一次		赤
	二次	———	青
その他の調査区域界		———	

採用区画：新区画

都市部官民境界基本多角点選点手簿

要図

N

SC=1:1000

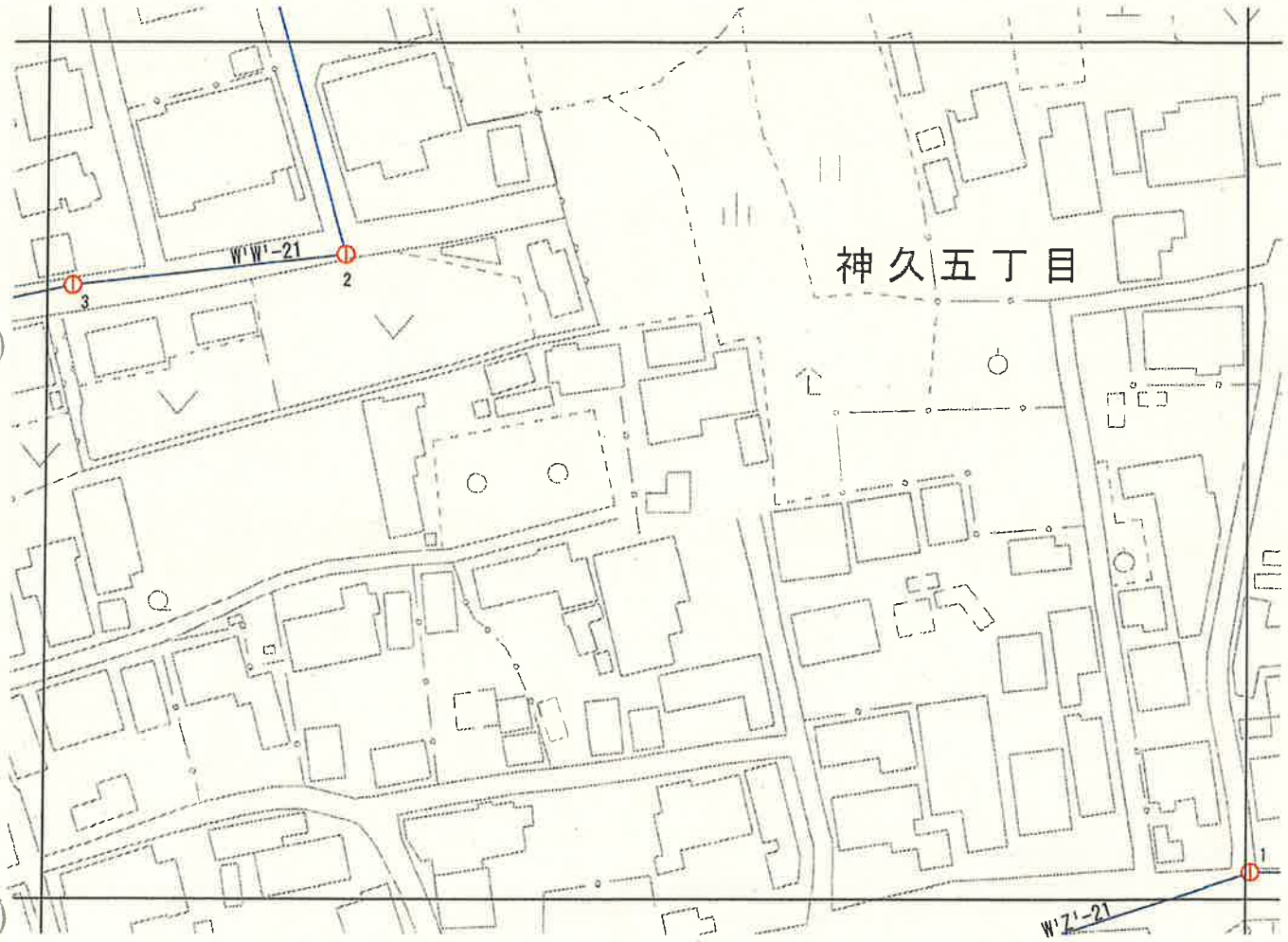

図郭番号	W'15-3
精度区分	甲2

凡例	
▲	四等三角点．
▼	既設２級公共基準点（助言番号）
▽	街区三角点
▼	新設都市部官民境界基本三角点
▼	既設３級公共基準点（助言番号）
▼	街区多角点
⊕	都市部官民境界基本多角点

路線			色
基本多角	一次		赤
	二次	———	青
その他の調査区域界		———	
採用区画：新区画			

都市部官民境界基本多角点選点手簿

要図

N

SC=1:1000

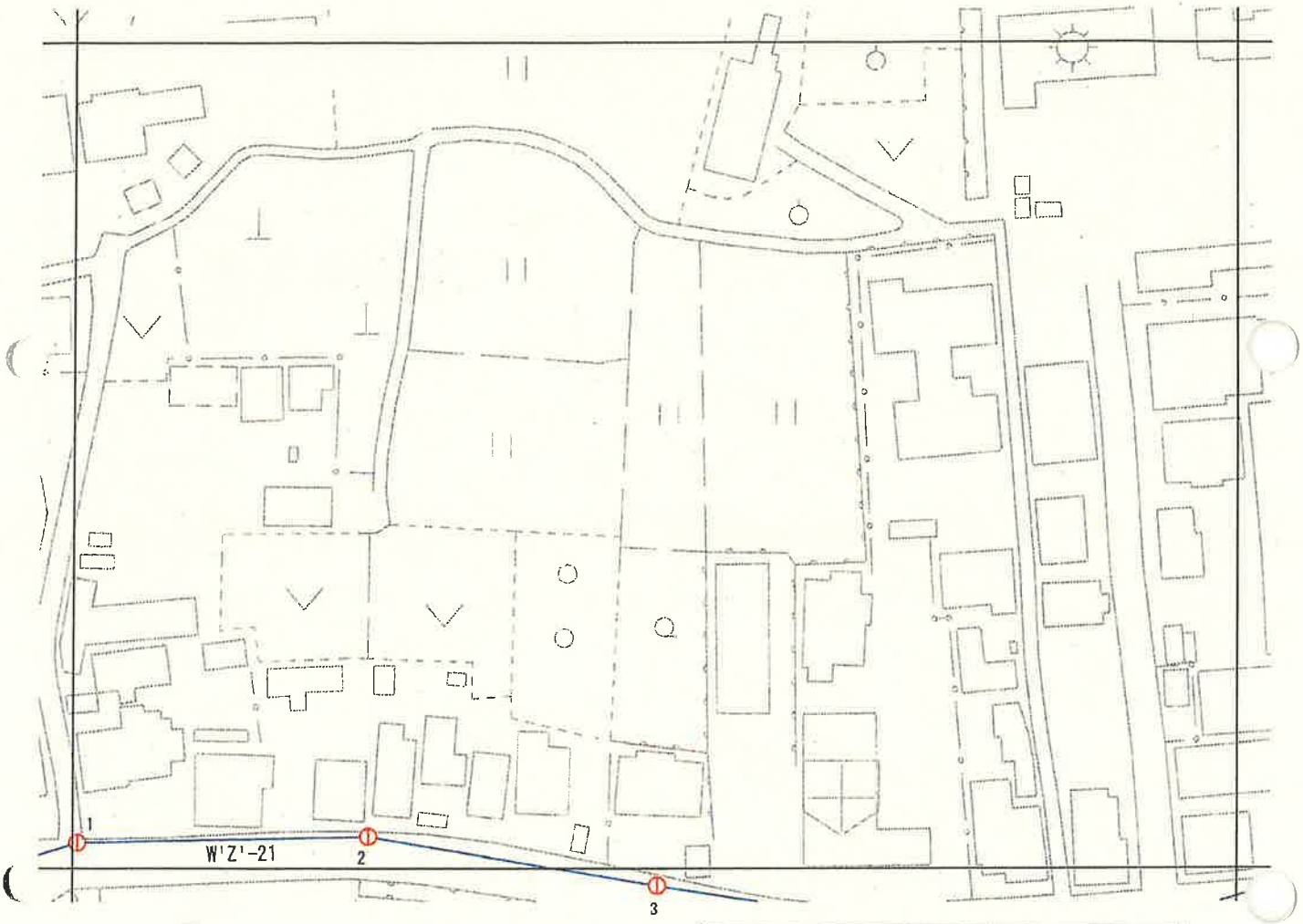

図郭番号	W'15-4
精度区分	甲２

凡例	
▲	四等三角点
▼	既設２級公共基準点（助言番号）
▽	街区三角点
▼	新設都市部官民境界基本三角点
▼	既設３級公共基準点（助言番号）
▼	街区多角点
ⓘ	都市部官民境界基本多角点

路線			色
基本多角	一次		赤
	二次	———	青
その他の調査区域界		———	
採用区画：新区画			

都市部官民境界基本多角点選点手簿

要図

N

SC=1:1000

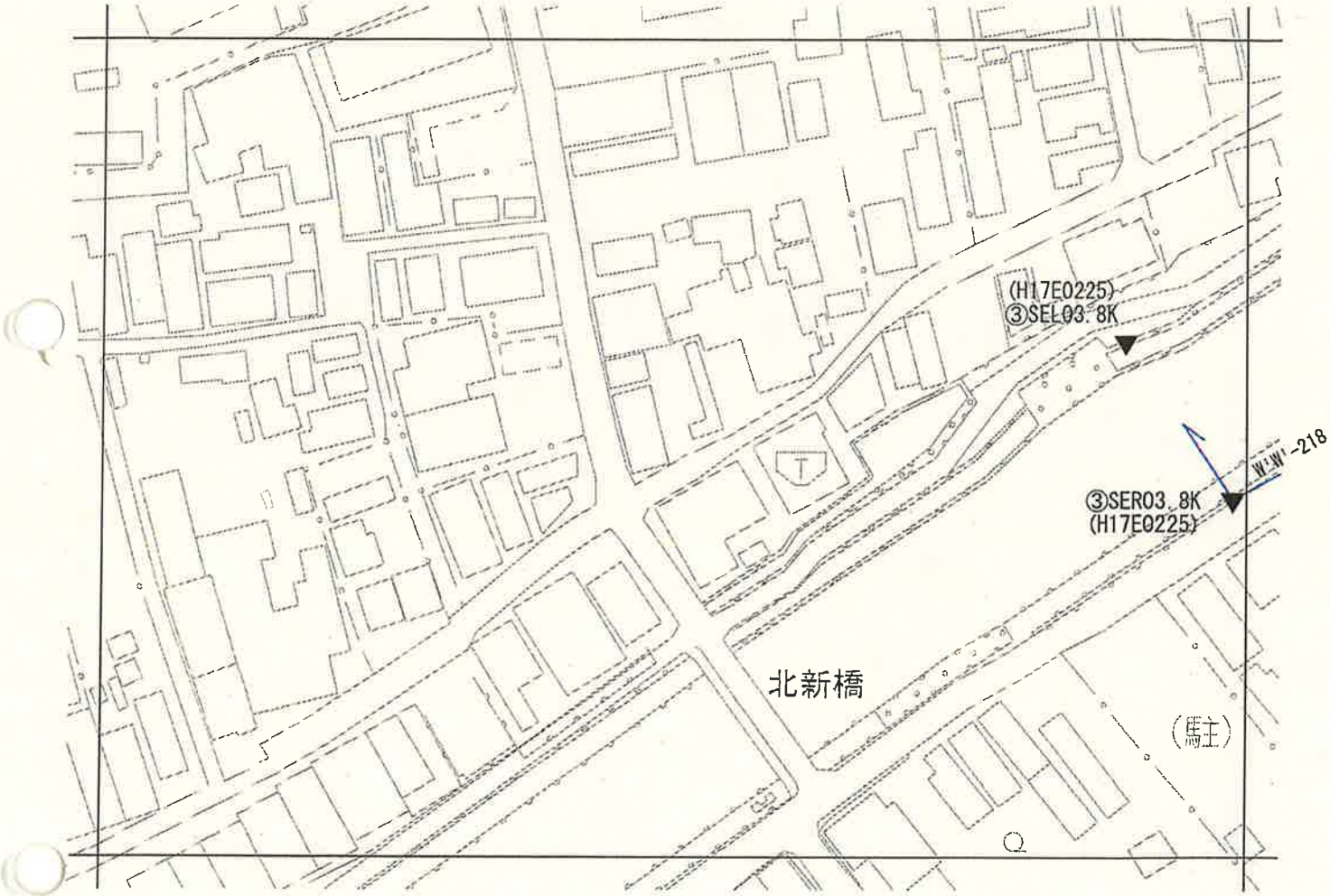

図郭番号	W'24-1
精度区分	甲2

凡例	
▲	四等三角点
▼	既設2級公共基準点（助言番号）
▽	街区三角点
▼	新設都市部官民境界基本三角点
▼	既設3級公共基準点（助言番号）
▼	街区多角点
⊙	都市部官民境界基本多角点

路線			色
基本多角	一次		赤
	二次	——	青
その他の調査区域界		———	
採用区画：新区画			

都市部官民境界基本多角点選点手簿

要図



SC=1:1000

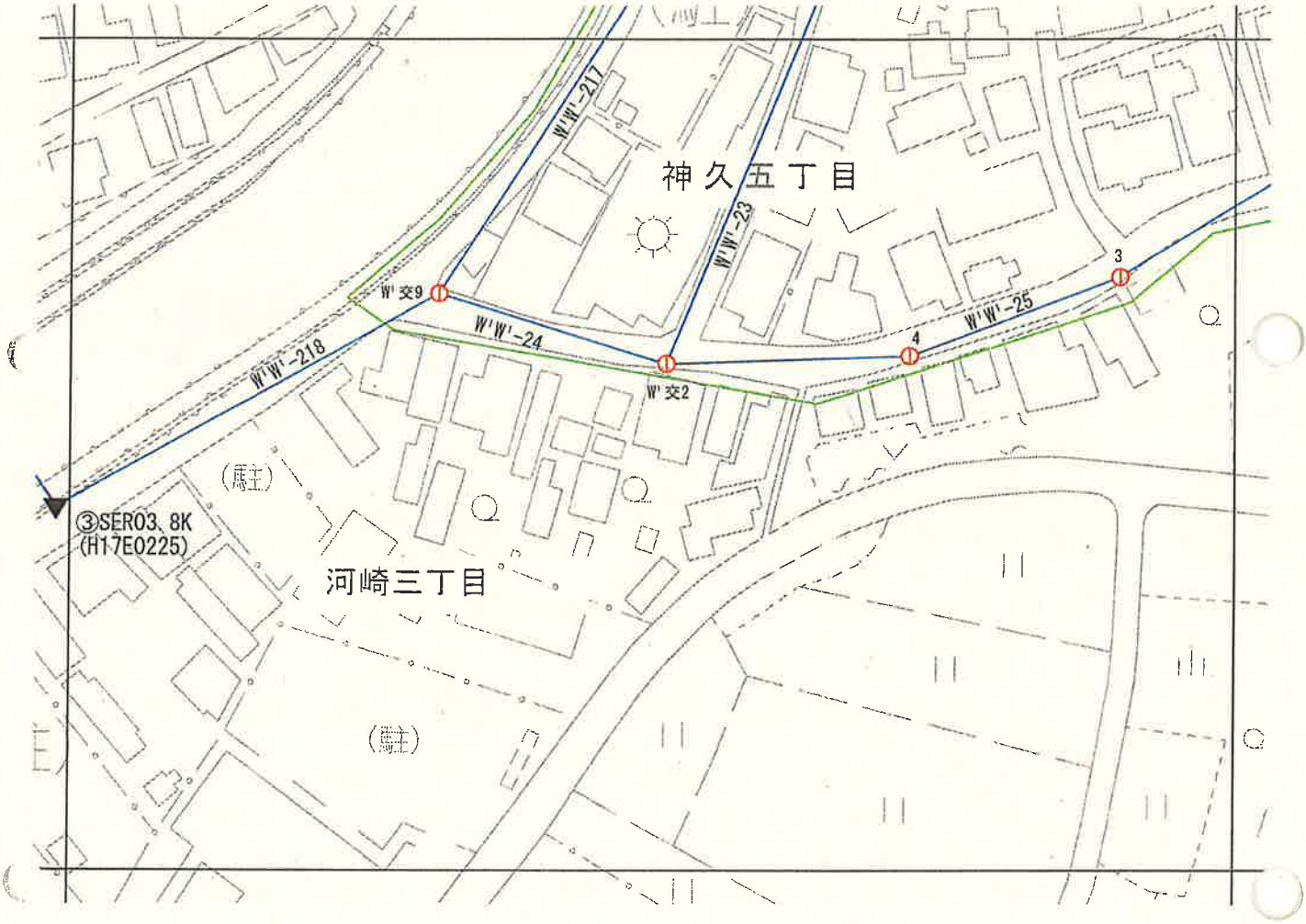

図郭番号	W'24-2
精度区分	甲2
凡	例
▲	四等三角点
▼	既設2級公共基準点（助言番号）
▽	街区三角点
▼	新設都市部官民境界基本三角点
▼	既設3級公共基準点（助言番号）
▼	街区多角点
⊙	都市部官民境界基本多角点

路線			色
基本多角	一次		赤
	二次	———	青
その他の調査区域界		———	
採用区画：新区画			

都市部官民境界基本多角点選点手簿

要図

N

SC=1:1000



図郭番号	W'24-4
精度区分	甲2

凡例	
▲	四等三角点
▼	既設２級公共基準点（助言番号）
▽	街区三角点
▼	新設都市部官民境界基本三角点
▼	既設３級公共基準点（助言番号）
▼	街区多角点
⊕	都市部官民境界基本多角点

路線			色
基本多角	一次		赤
	二次	——	青
その他の調査区域界			
採用区画：新区画			

都市部官民境界基本多角点選点手簿

要図

N

SC=1:1000

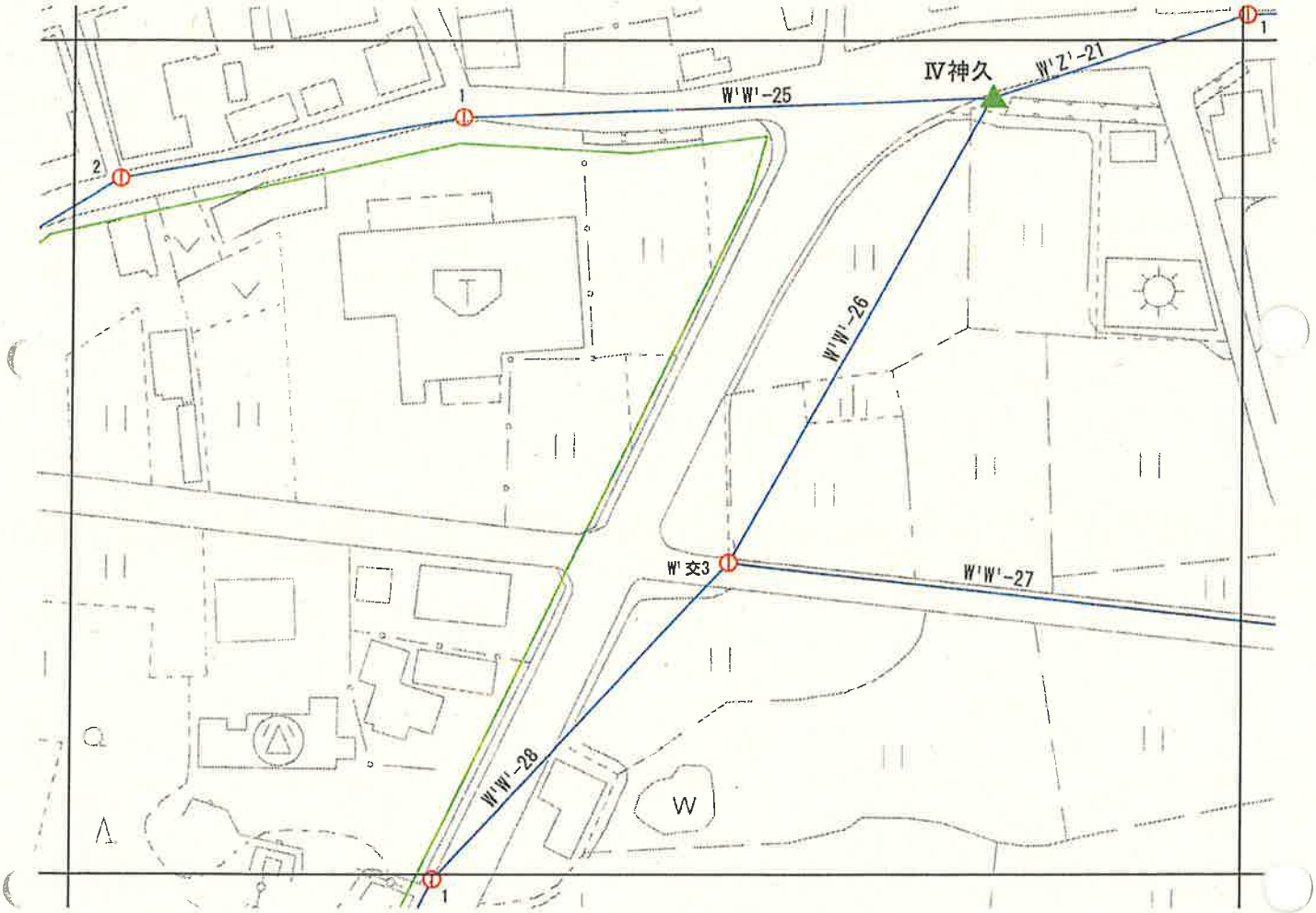

図郭番号	W'25-1
精度区分	甲2

凡例	
▲	四等三角点
▼	既設２級公共基準点（助言番号）
▽	街区三角点
▼	新設都市部官民境界基本三角点
▼	既設３級公共基準点（助言番号）
▼	街区多角点
⊙	都市部官民境界基本多角点

路線			色
基本多角	一次		赤
	二次	——	青
その他の調査区域界		———	
採用区画：新区画			

都市部官民境界基本多角点選点手簿

要図

N

SC=1:1000

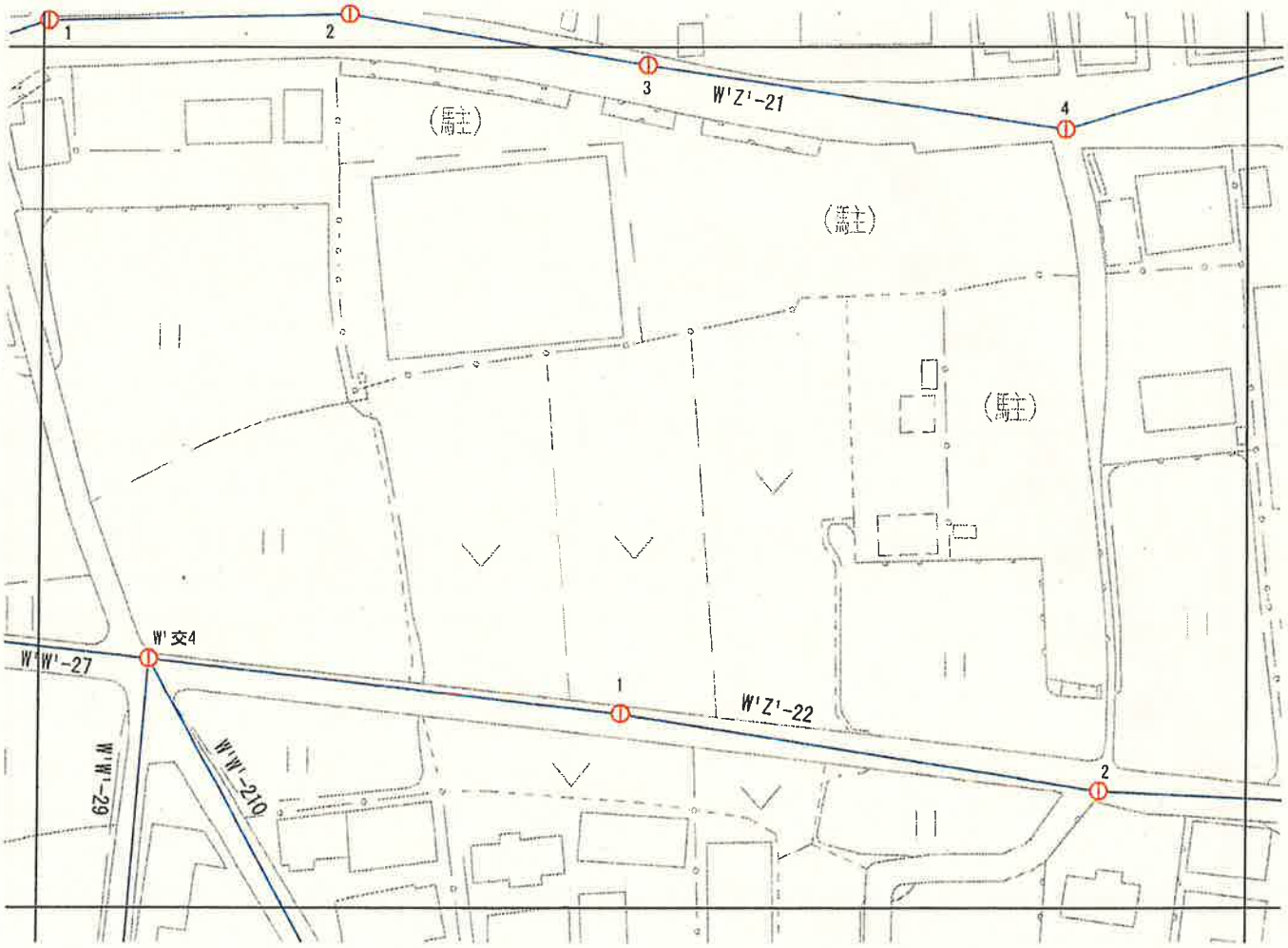

図郭番号	W'25-2
精度区分	甲2

凡例	
▲	四等三角点
▼	既設2級公共基準点（助言番号）
▽	街区三角点
▼	新設都市部官民境界基本三角点
▼	既設3級公共基準点（助言番号）
▼	街区多角点
①	都市部官民境界基本多角点

路線			色
基本多角	一次		赤
	二次	——	青
その他の調査区域界			
採用区画：新区画			

都市部官民境界基本多角点選点手簿

要図



SC=1:1000

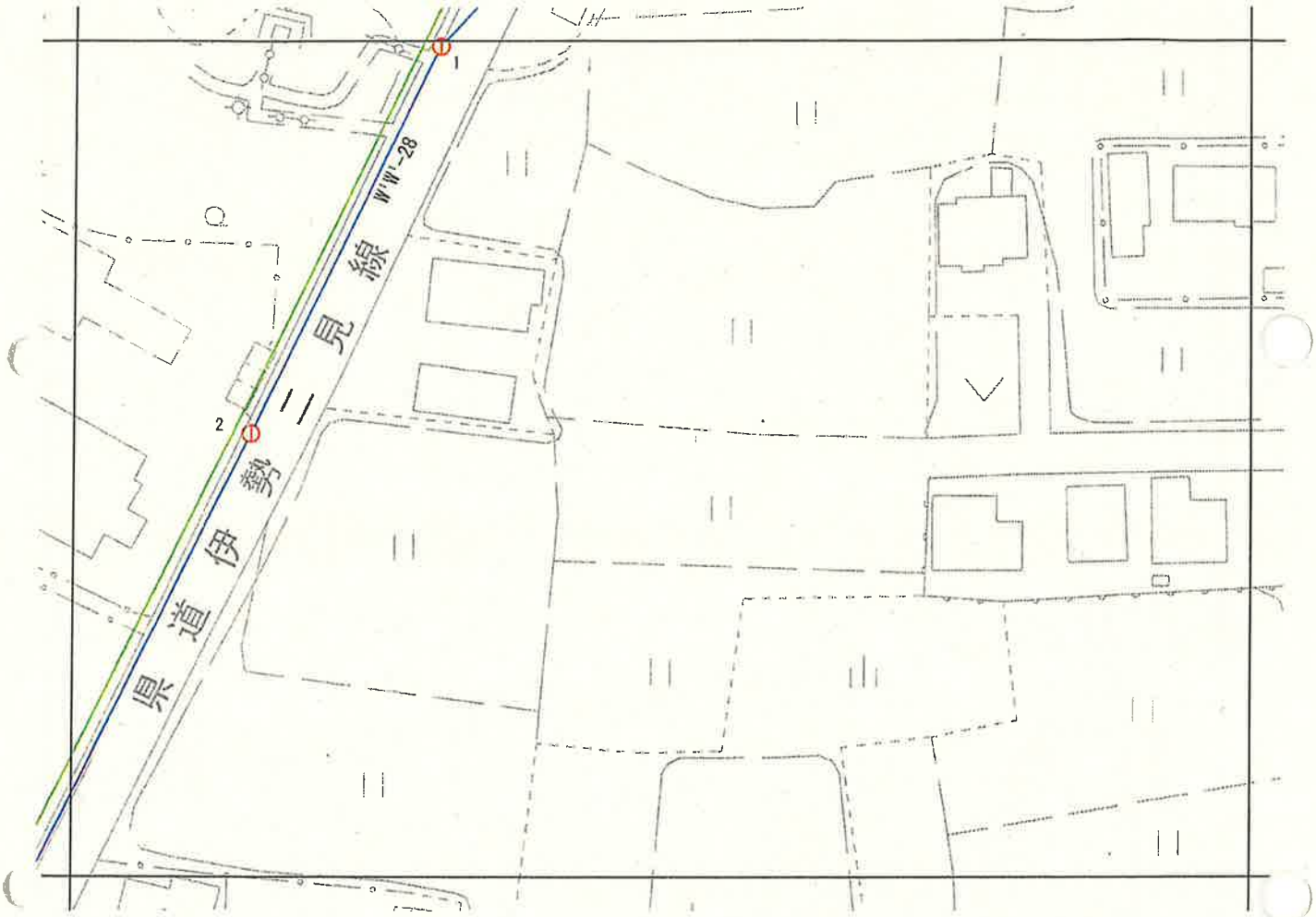

図郭番号	W'25-3
精度区分	甲2

凡例	
▲	四等三角点
▼	既設２級公共基準点（助言番号）
▽	街区三角点
▼	新設都市部官民境界基本三角点
▼	既設３級公共基準点（助言番号）
▼	街区多角点
①	都市部官民境界基本多角点

路線			色
基本多角	一次		赤
	二次	———	青
その他の調査区域界		———	
採用区画：新区画			

都市部官民境界基本多角点選点手簿

要図

N

SC=1:1000

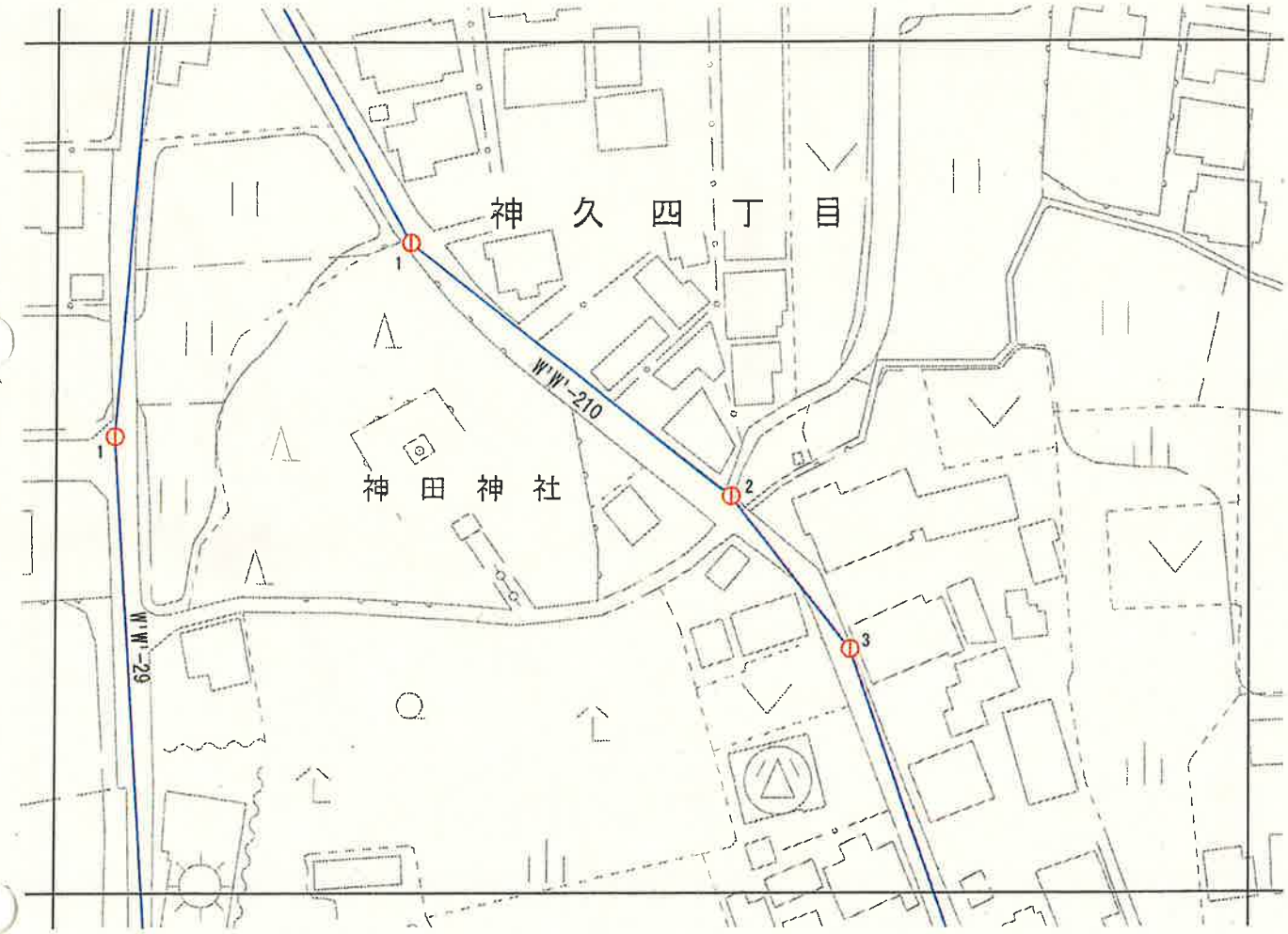

図郭番号	W'25-4
精度区分	甲2

凡例	
▲	四等三角点
▼	既設2級公共基準点（助言番号）
▽	街区三角点
▼	新設都市部官民境界基本三角点
▼	既設3級公共基準点（助言番号）
▼	街区多角点
⊙	都市部官民境界基本多角点

路線			色
基本多角	一次		赤
	二次	———	青
その他の調査区域界		———	
採用区画：新区画			

都市部官民境界基本多角点選点手簿

要図

N

SC=1:1000

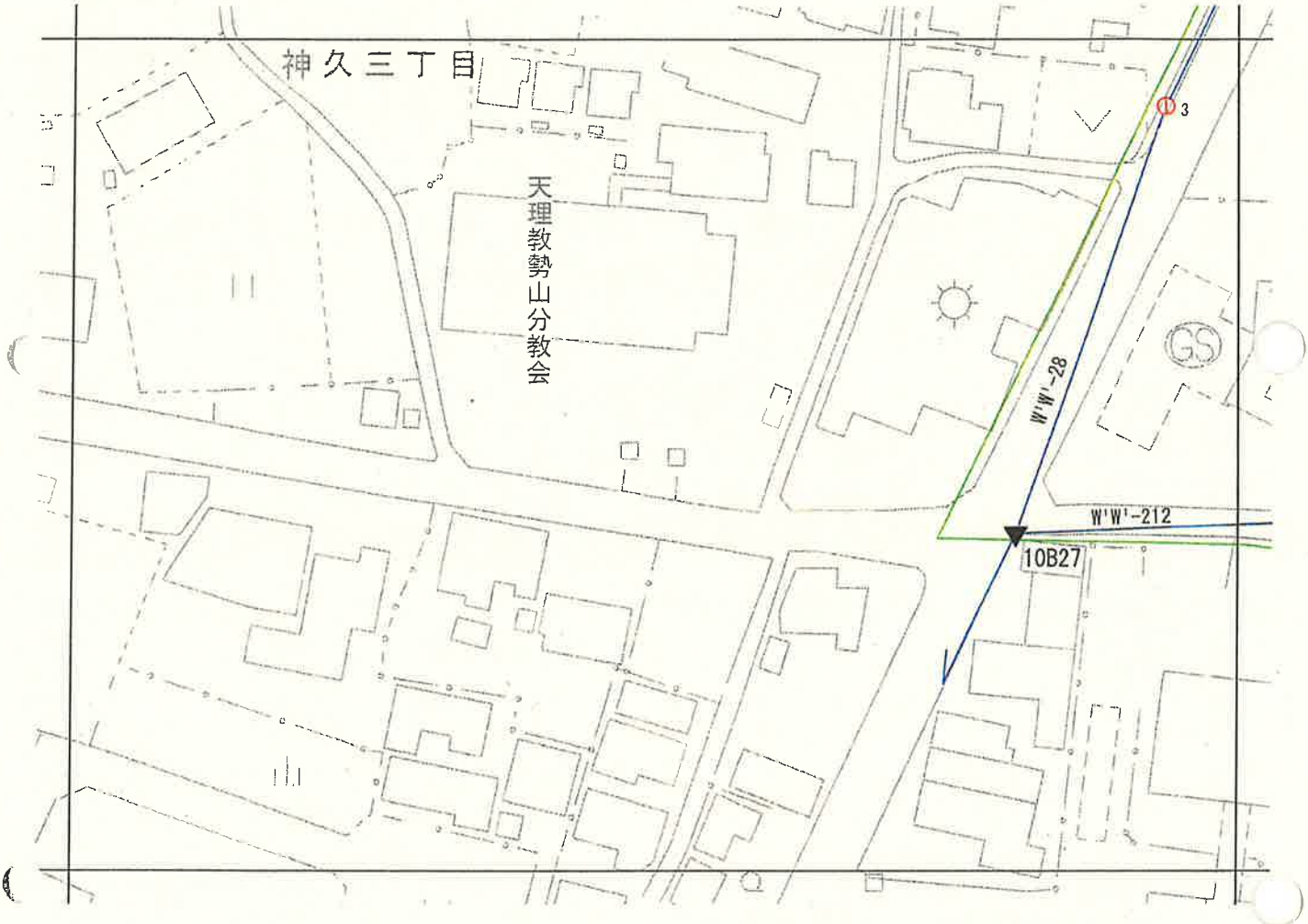

図郭番号	W'34-2
精度区分	甲２

凡例	
▲	四等三角点
▼	既設２級公共基準点（助言番号）
▽	街区三角点
▼	新設都市部官民境界基本三角点
▼	既設３級公共基準点（助言番号）
▼	街区多角点
ⓘ	都市部官民境界基本多角点

路線			色
基本多角	一次		赤
	二次	———	青
その他の調査区域界		———	
採用区画：新区画			

都市部官民境界基本多角点選点手簿

要図

N

SC=1:1000

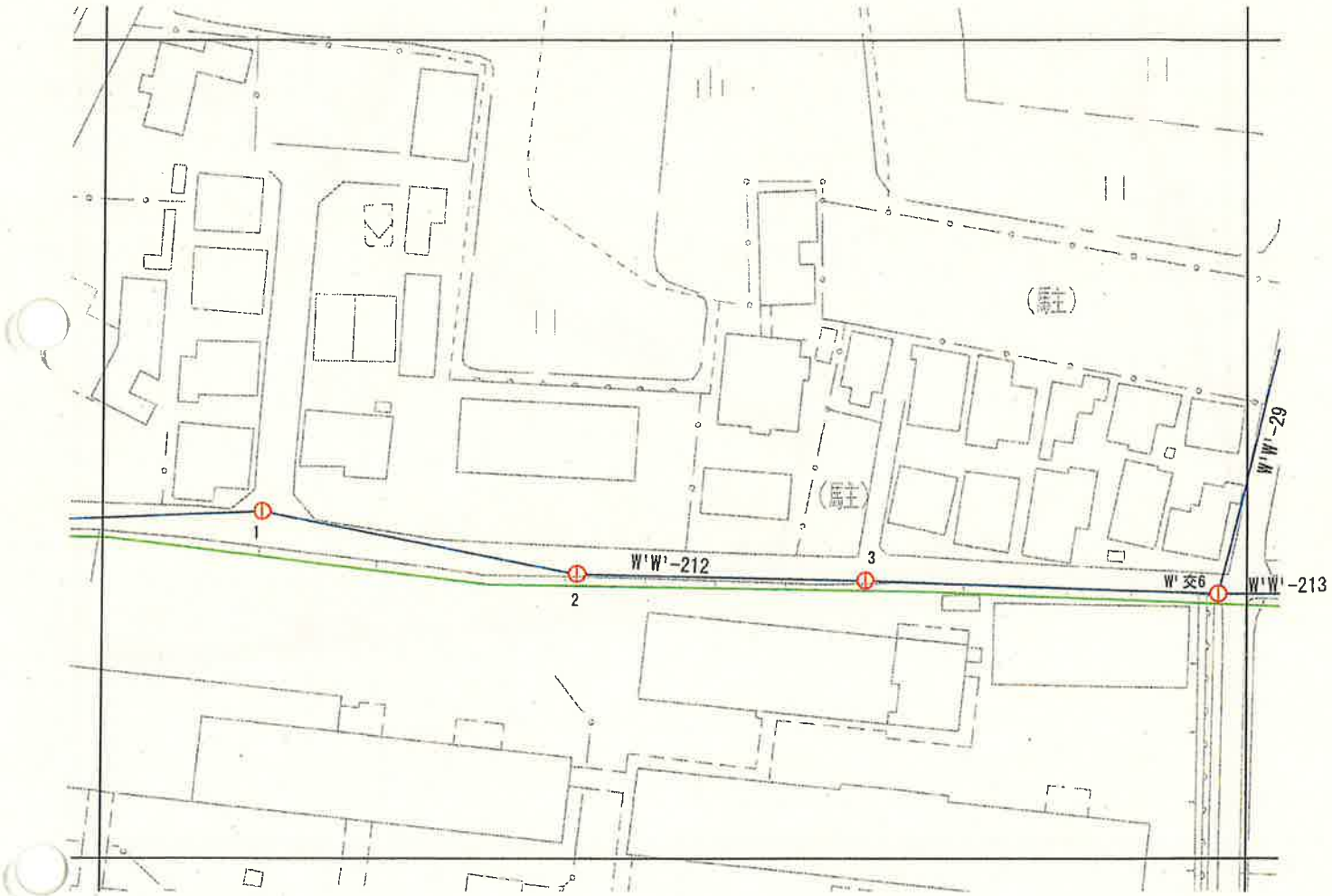

図郭番号	W'35-1
精度区分	甲2

凡例	
▲	四等三角点
▼	既設２級公共基準点（助言番号）
▽	街区三角点
▼	新設都市部官民境界基本三角点
▼	既設３級公共基準点（助言番号）
▼	街区多角点
①	都市部官民境界基本多角点

路線			色
基本多角	一次		赤
	二次		青
その他の調査区域界			
採用区画：新区画			

都市部官民境界基本多角点選点手簿

要図

N

SC=1:1000

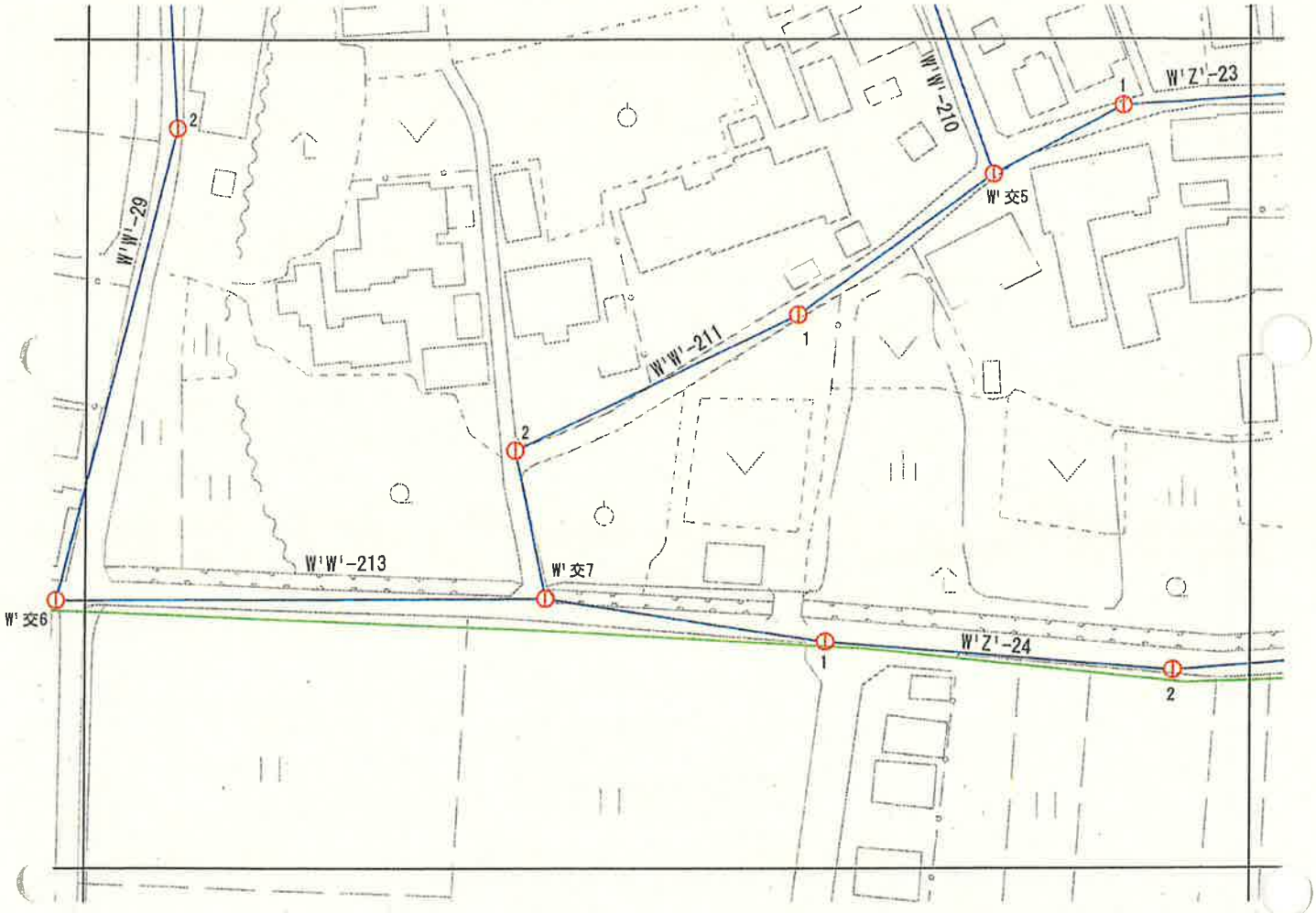

図郭番号	W'35-2
精度区分	甲2

凡例	
▲	四等三角点
▼	既設2級公共基準点（助言番号）
▽	街区三角点
▼	新設都市部官民境界基本三角点
▼	既設3級公共基準点（助言番号）
▼	街区多角点
①	都市部官民境界基本多角点

路線			色
基本多角	一次		赤
	二次	———	青
その他の調査区域界		———	
採用区画：新区画			

都市部官民境界基本多角点選点手簿

要図

N

SC=1:1000

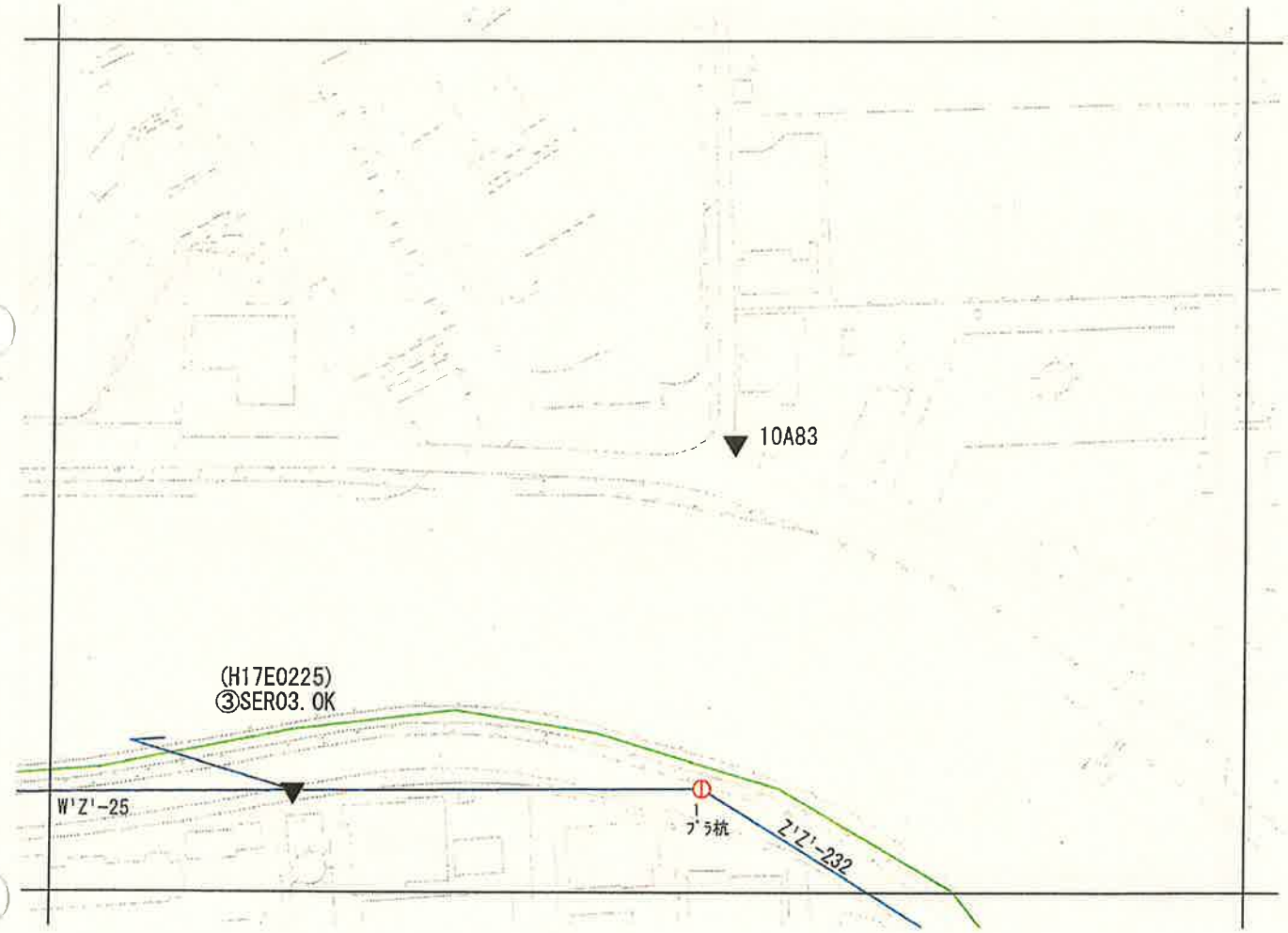

図郭番号	Z'11-1
精度区分	甲２

凡例	
▲	四等三角点
▼	既設２級公共基準点（助言番号）
▽	街区三角点
▼	新設都市部官民境界基本三角点
▼	既設３級公共基準点（助言番号）
▼	街区多角点
①	都市部官民境界基本多角点

路線			色
基本多角	一次		赤
	二次	———	青
その他の調査区域界		———	

採用区画：新区画

都市部官民境界基本多角点選点手簿

要図

N

SC=1:1000



図郭番号	Z'11-3
精度区分	甲2
凡例	
▲	四等三角点
▼	既設2級公共基準点（助言番号）
▽	街区三角点
▼	新設都市部官民境界基本三角点
▼	既設3級公共基準点（助言番号）
▼	街区多角点
ⓘ	都市部官民境界基本多角点

路線			色
基本多角	一次		赤
	二次	———	青
その他の調査区域界		———	
採用区画：新区画			

都市部官民境界基本多角点選点手簿

要図



SC=1:1000

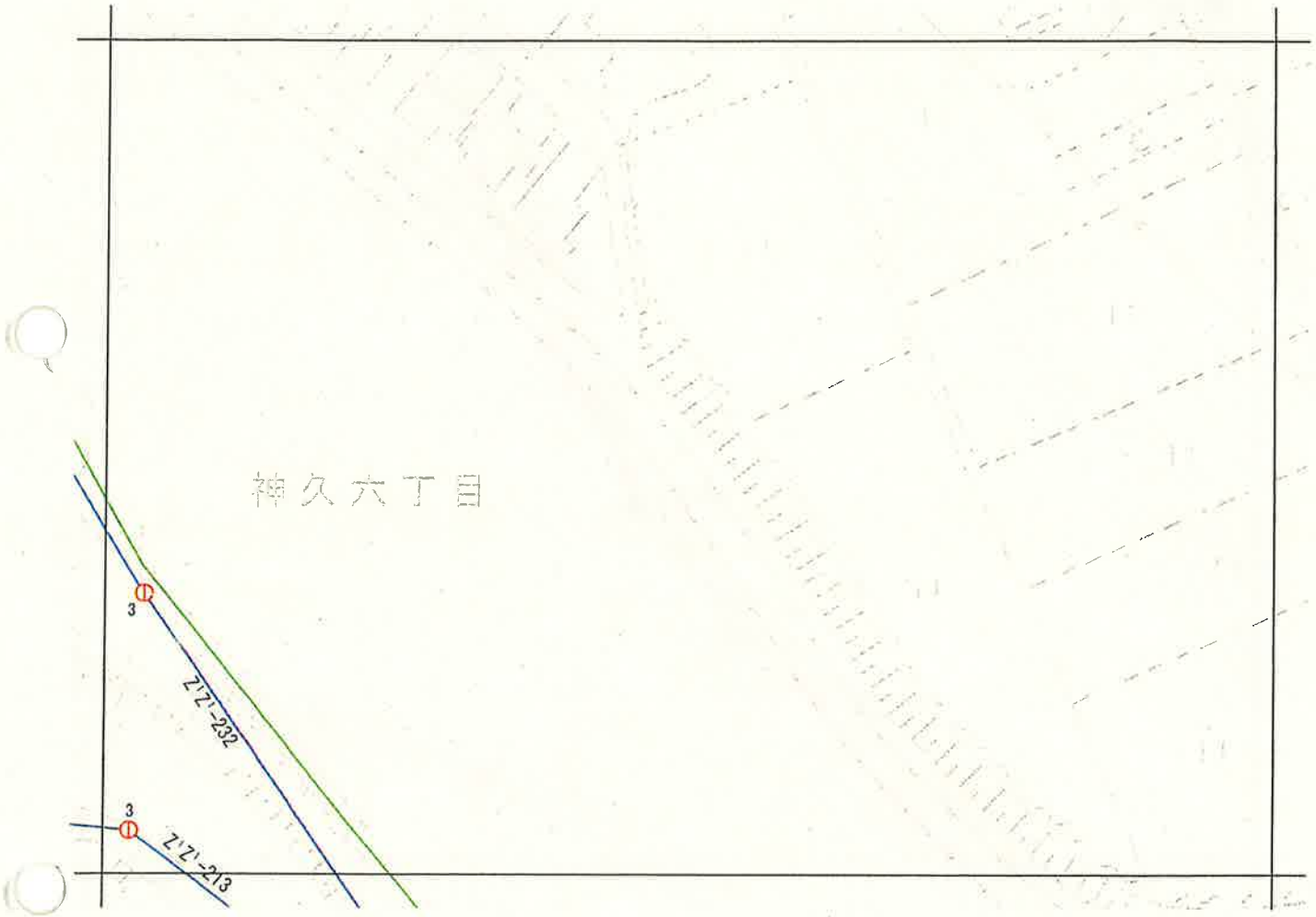

図郭番号	Z'11-4
精度区分	甲２
凡例	
▲	四等三角点
▼	既設２級公共基準点（助言番号）
▽	街区三角点
▼	新設都市部官民境界基本三角点
▼	既設３級公共基準点（助言番号）
▼	街区多角点
⊕	都市部官民境界基本多角点
路線	色
基本多角 一次	赤
基本多角 二次 ———	青
その他の調査区域界	
採用区画：新区画	

都市部官民境界基本多角点選点手簿

要図

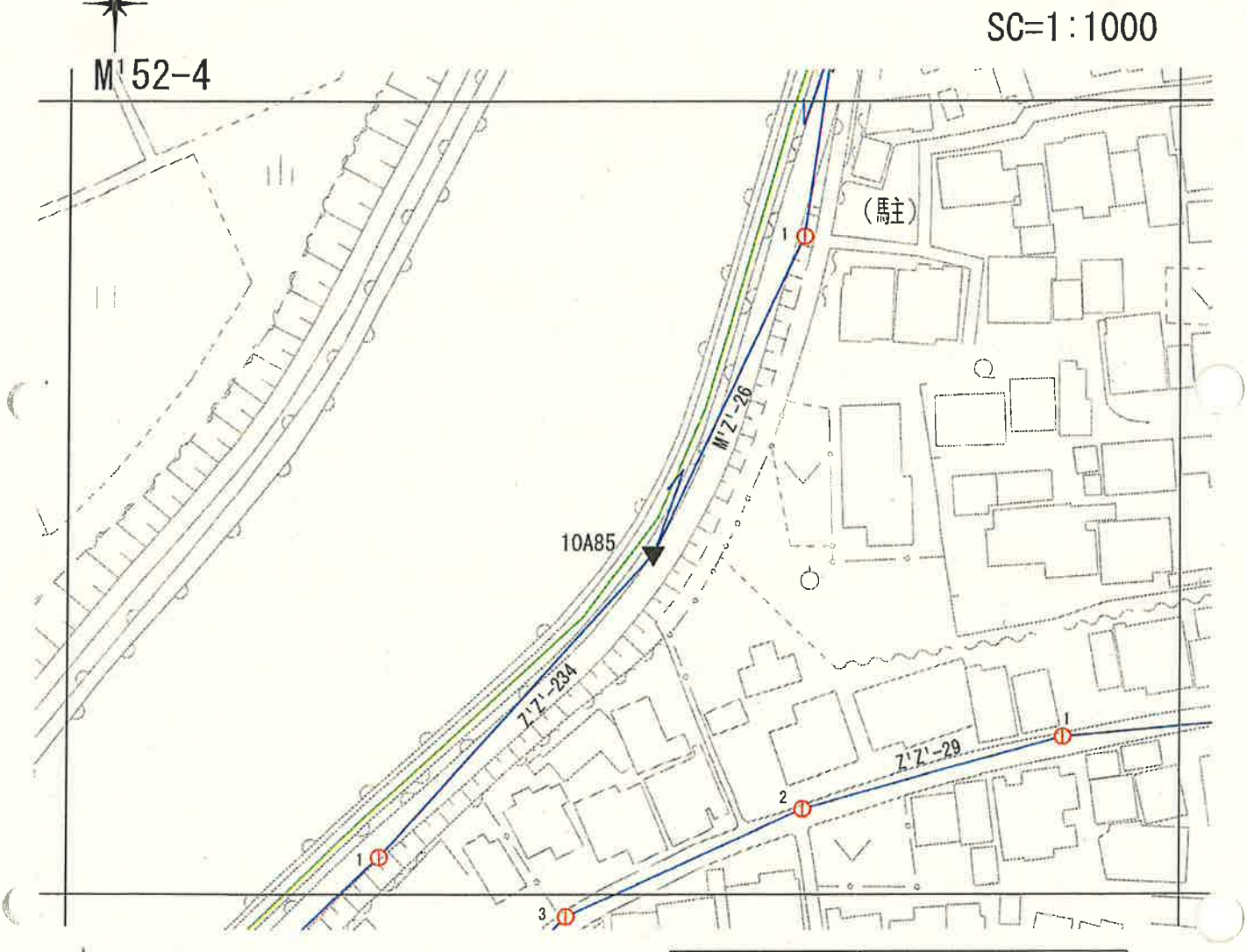

図郭番号	Z'12-2
精度区分	甲2

凡例	
▲	四等三角点
▼	既設2級公共基準点（助言番号）
▽	街区三角点
▼	新設都市部官民境界基本三角点
▼	既設3級公共基準点（助言番号）
▼	街区多角点
⊙	都市部官民境界基本多角点

路線			色
基本多角	一次		赤
	二次	———	青
その他の調査区域界		———	
採用区画：新区画			

都市部官民境界基本多角点選点手簿

要図

N

SC=1:1000

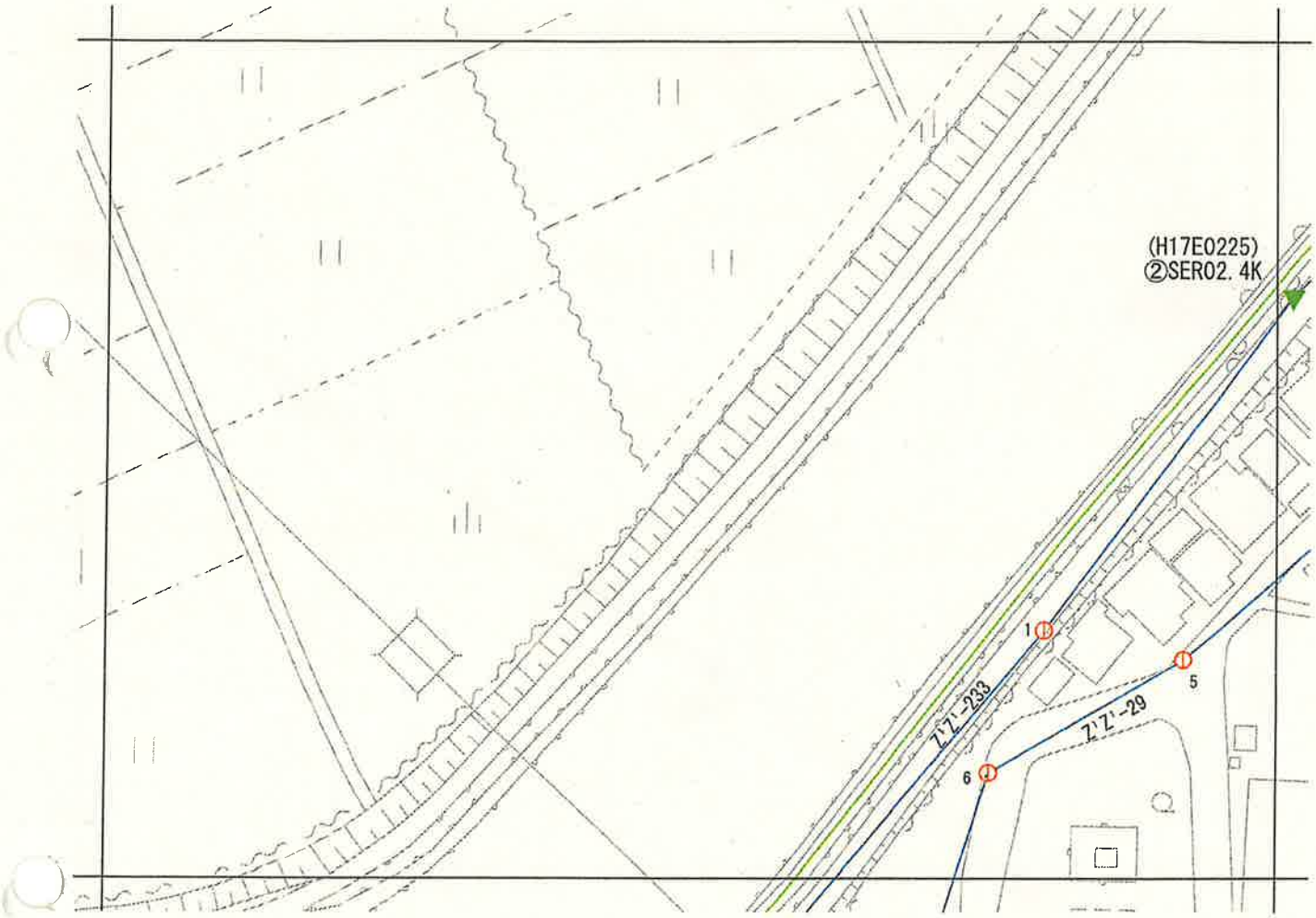

図郭番号	Z'12-3
精度区分	甲２

凡例	
▲	四等三角点
▼	既設２級公共基準点（助言番号）
▽	街区三角点
▼	新設都市部官民境界基本三角点
▼	既設３級公共基準点（助言番号）
▼	街区多角点
⊙	都市部官民境界基本多角点

路線			色
基本多角	一次		赤
	二次	———	青
その他の調査区域界			
採用区画：新区画			

都市部官民境界基本多角点選点手簿

要図

N

SC=1:1000

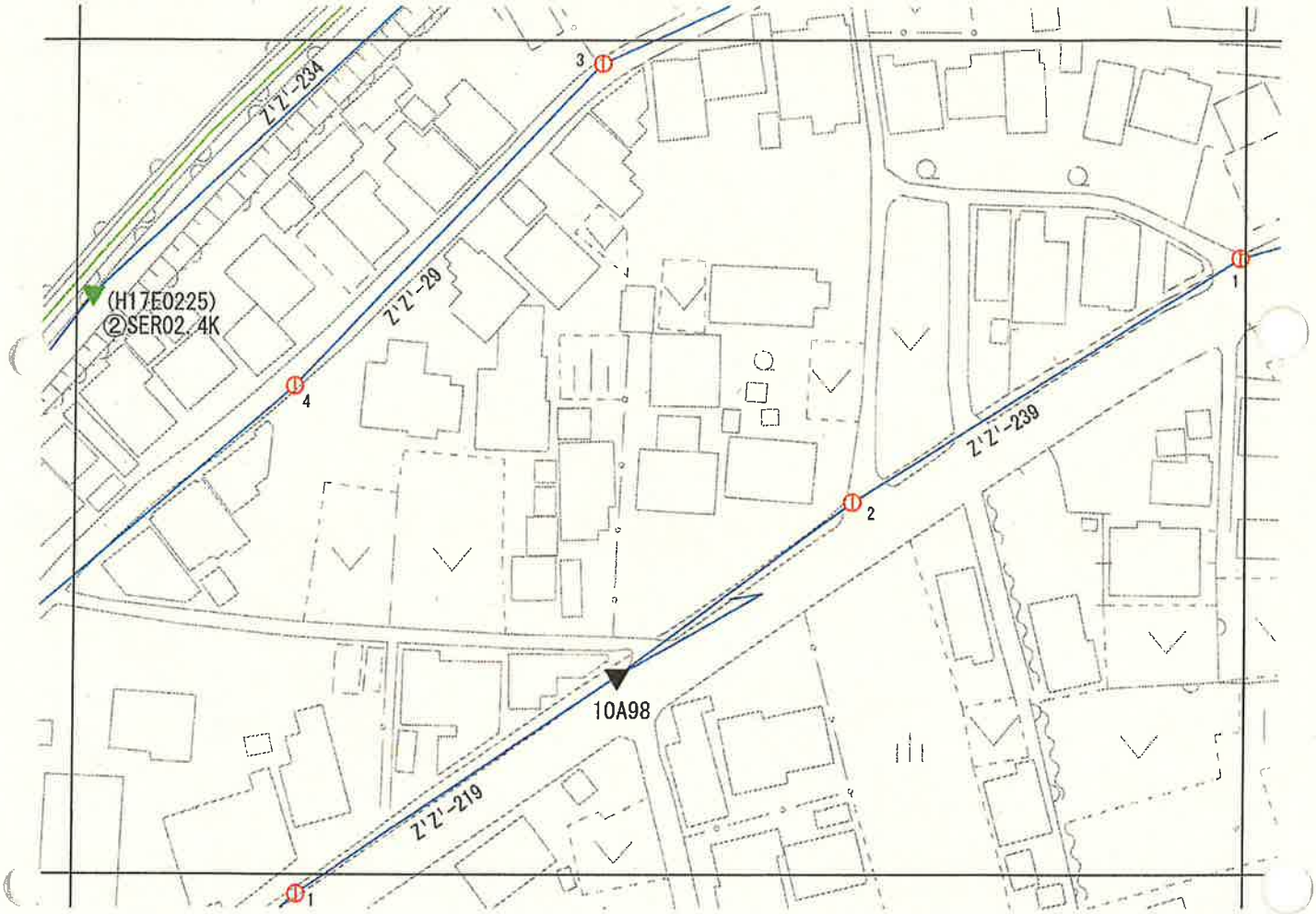

図郭番号	Z'12-4
精度区分	甲２

凡例	
▲	四等三角点
▼	既設２級公共基準点（助言番号）
▽	街区三角点
▼	新設都市部官民境界基本三角点
▼	既設３級公共基準点（助言番号）
▼	街区多角点
①	都市部官民境界基本多角点

路線			色
基本多角	一次		赤
	二次	———	青
その他の調査区域界		———	
採用区画：新区画			

都市部官民境界基本多角点選点手簿

要図



SC=1:1000

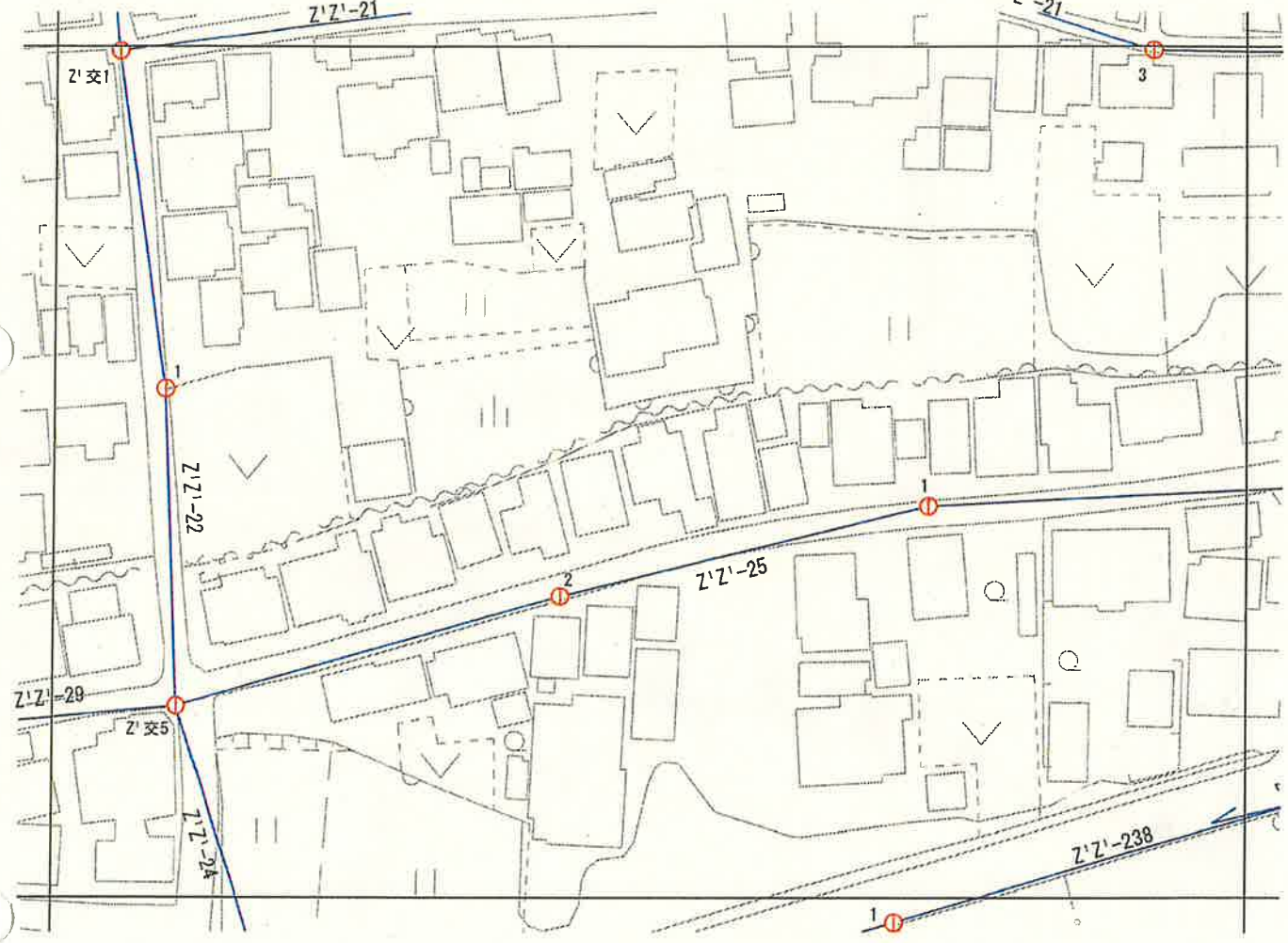

図郭番号	Z'13-1
精度区分	甲2

凡例	
▲	四等三角点
▼	既設2級公共基準点（助言番号）
▽	街区三角点
▼	新設都市部官民境界基本三角点
▼	既設3級公共基準点（助言番号）
▼	街区多角点
⊙	都市部官民境界基本多角点

路線			色
基本多角	一次		赤
	二次	——	青
その他の調査区域界			
採用区画：新区画			

都市部官民境界基本多角点選点手簿

要図

N

SC=1:1000

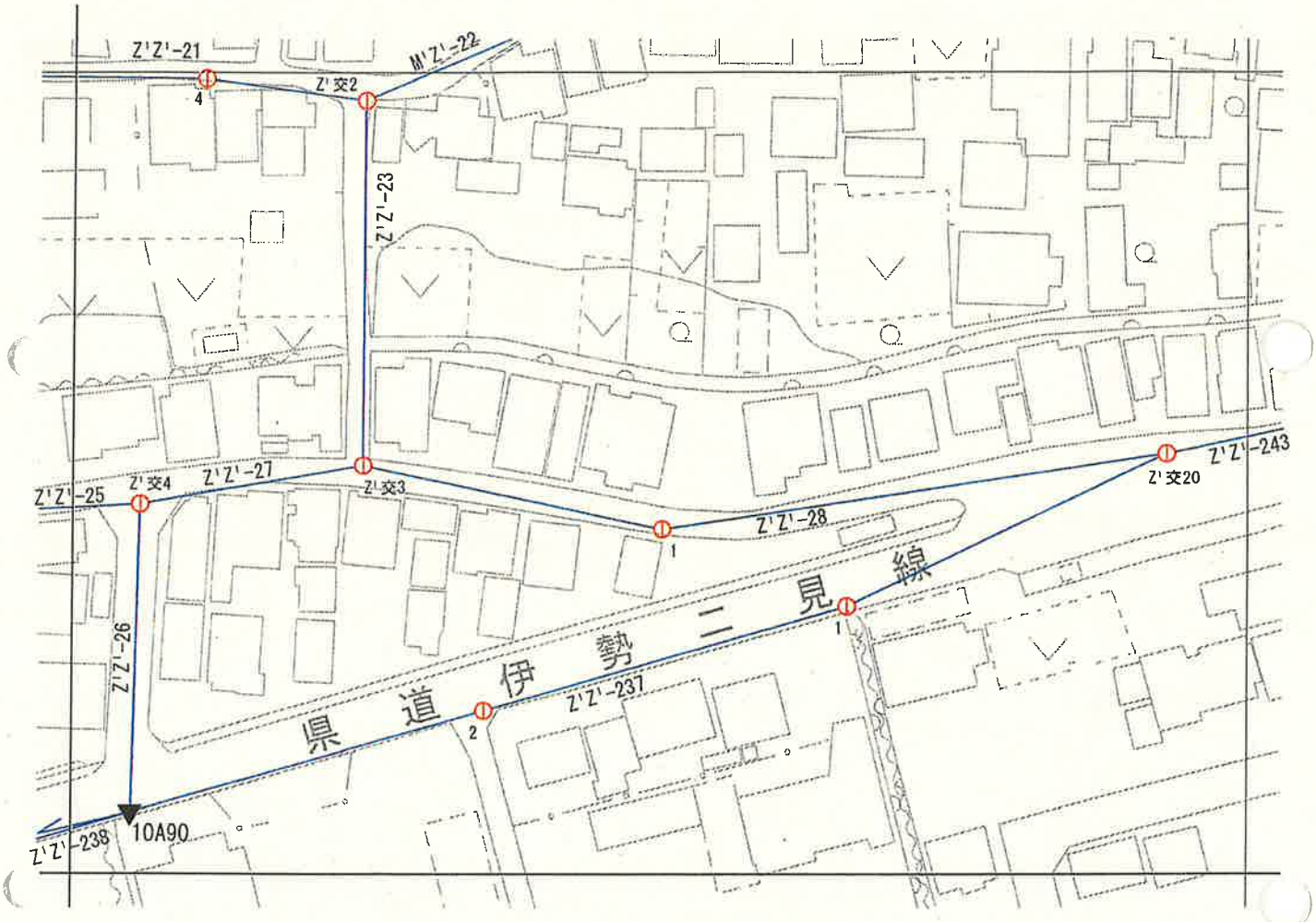

図郭番号	Z'13-2
精度区分	甲2
凡例	
▲	四等三角点
▼	既設2級公共基準点（助言番号）
▽	街区三角点
▼	新設都市部官民境界基本三角点
▼	既設3級公共基準点（助言番号）
▼	街区多角点
⊙	都市部官民境界基本多角点

路線			色
基本多角	一次		赤
	二次	———	青
その他の調査区域界		———	
採用区画：新区画			

都市部官民境界基本多角点選点手簿

要図



SC=1:1000

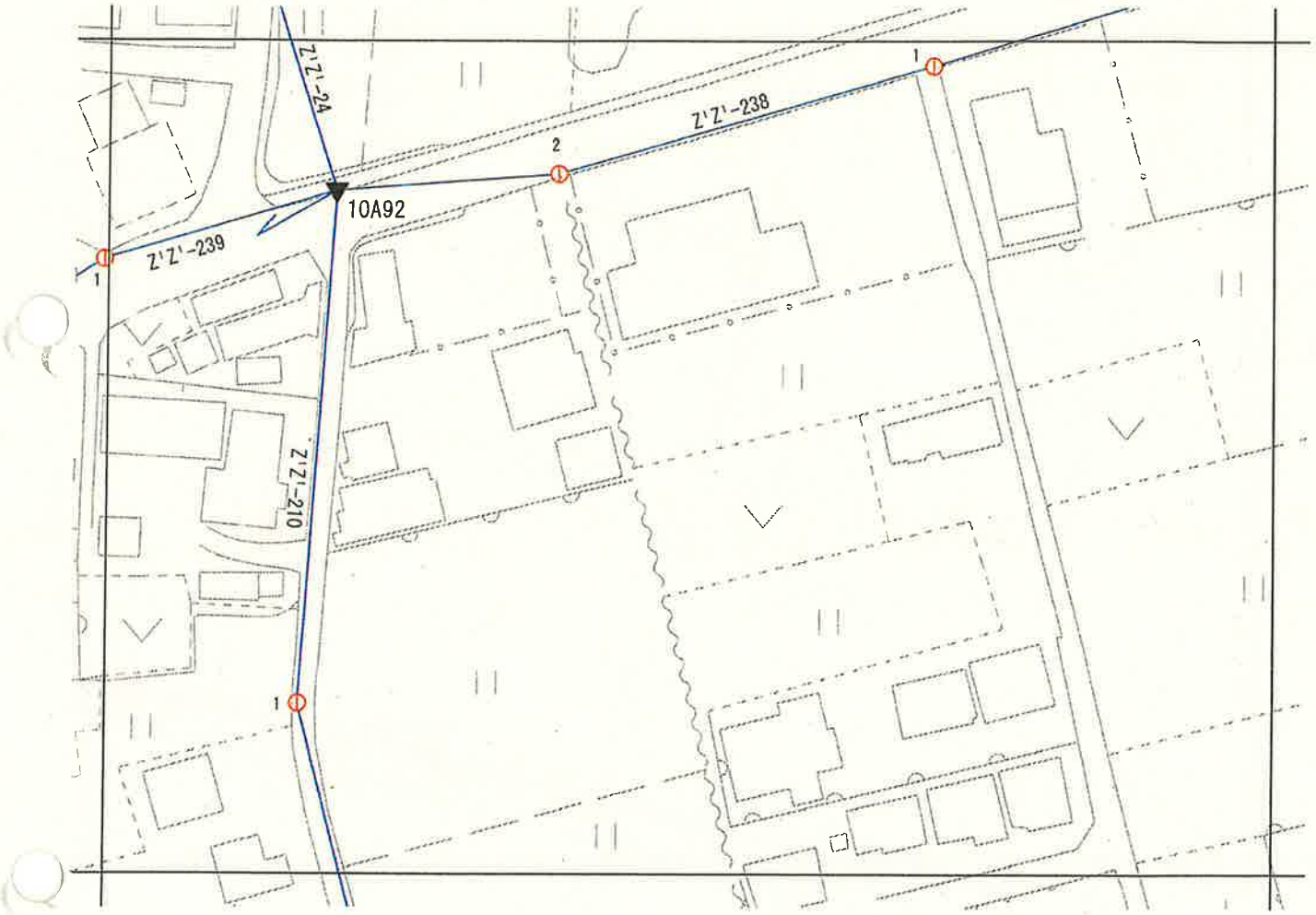

図郭番号	Z'13-3
精度区分	甲２

凡例	
▲	四等三角点
▼	既設２級公共基準点（助言番号）
▽	街区三角点
▼	新設都市部官民境界基本三角点
▼	既設３級公共基準点（助言番号）
▼	街区多角点
①	都市部官民境界基本多角点

路線			色
基本多角	一次		赤
	二次	———	青
その他の調査区域界		———	
採用区画：新区画			

都市部官民境界基本多角点選点手簿

要図

N

SC=1:1000

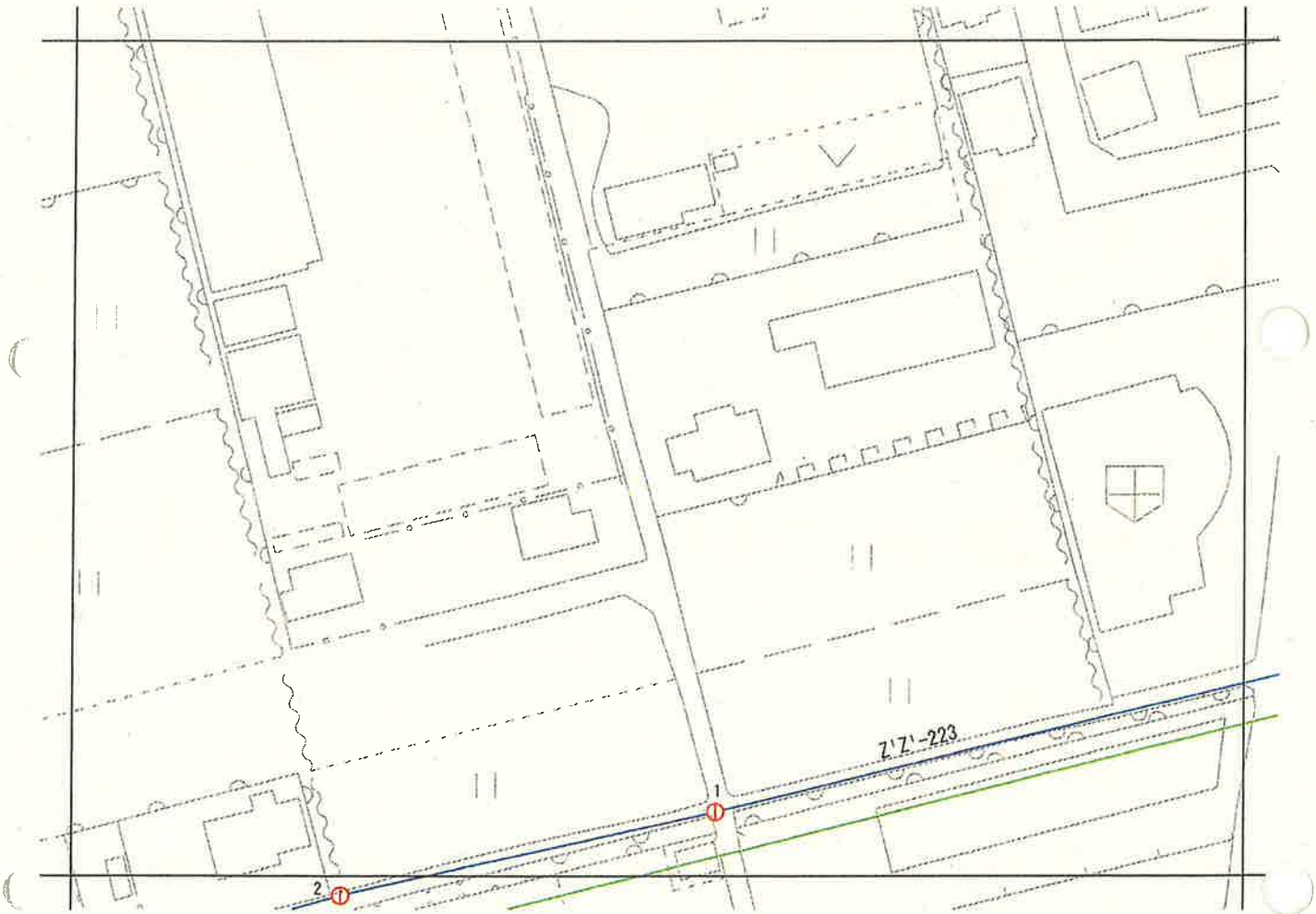

図郭番号	Z'13-4
精度区分	甲２
凡例	
▲	四等三角点
▼	既設２級公共基準点（助言番号）
▽	街区三角点
▼	新設都市部官民境界基本三角点
▼	既設３級公共基準点（助言番号）
▼	街区多角点
⊙	都市部官民境界基本多角点

路線			色
基本多角	一次		赤
	二次		青
その他の調査区域界			
採用区画：新区画			

都市部官民境界基本多角点選点手簿

要図

N

SC=1:1000

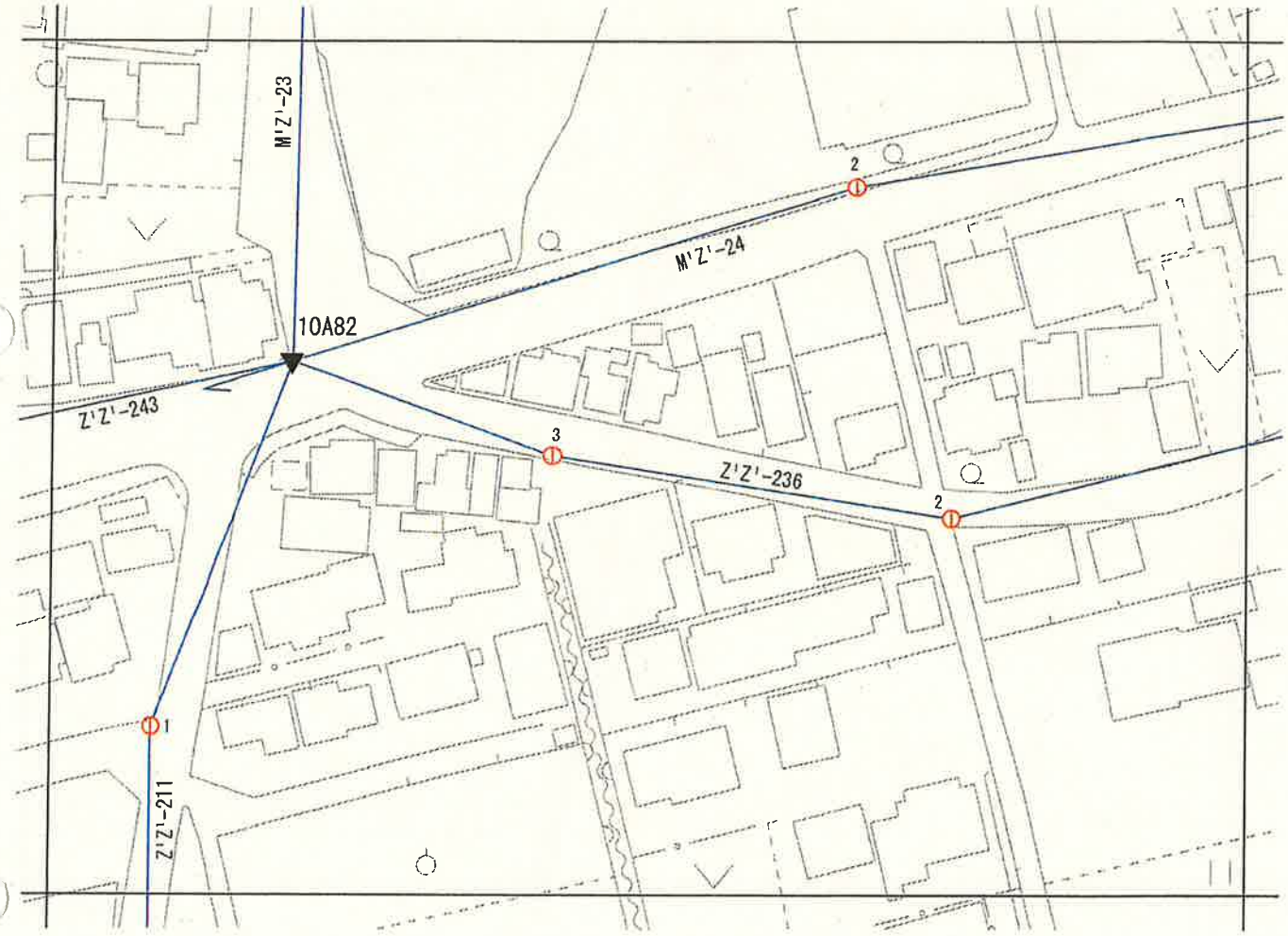

図郭番号	Z'14-1
精度区分	甲2

凡例	
▲	四等三角点
▼	既設２級公共基準点（助言番号）
▽	街区三角点
▼	新設都市部官民境界基本三角点
▼	既設３級公共基準点（助言番号）
▼	街区多角点
①	都市部官民境界基本多角点

路線			色
基本多角	一次		赤
	二次	——	青
その他の調査区域界		———	
採用区画：新区画			

都市部官民境界基本多角点選点手簿

要図

N

SC=1:1000

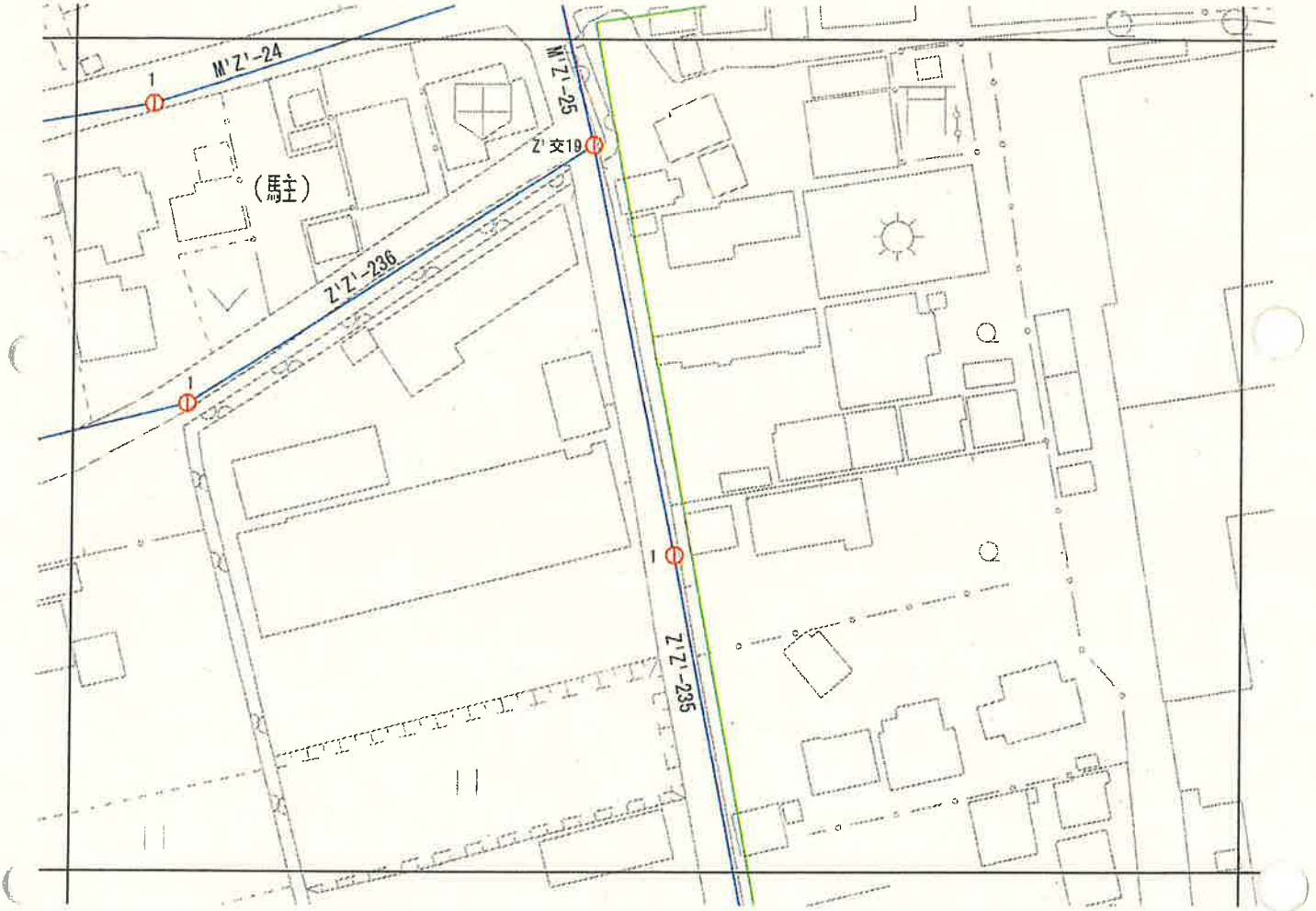

図郭番号	Z'14-2
精度区分	甲2

凡例	
▲	四等三角点
▼	既設２級公共基準点（助言番号）
▽	街区三角点
▼	新設都市部官民境界基本三角点
▼	既設３級公共基準点（助言番号）
▼	街区多角点
⊙	都市部官民境界基本多角点

路線			色
基本多角	一次		赤
	二次	———	青
その他の調査区域界		———	
採用区画：新区画			

都市部官民境界基本多角点選点手簿

要図

N

SC=1:1000

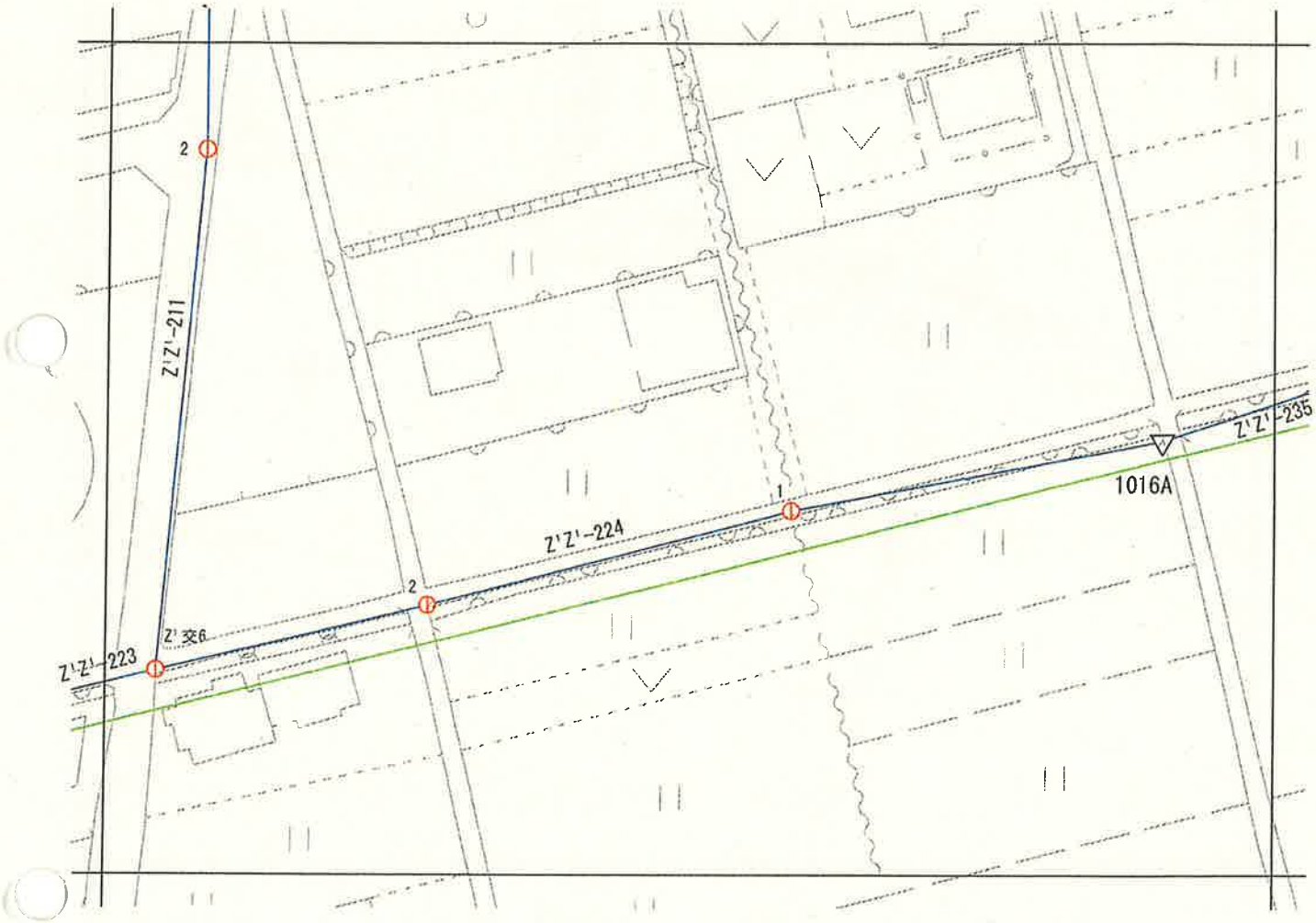

図郭番号	Z'14-3
精度区分	甲2

凡例	
▲	四等三角点
▼	既設2級公共基準点（助言番号）
▽	街区三角点
▼	新設都市部官民境界基本三角点
▼	既設3級公共基準点（助言番号）
▼	街区多角点
⊙	都市部官民境界基本多角点

路線			色
基本多角	一次		赤
	二次	———	青
その他の調査区域界		———	
採用区画：新区画			

都市部官民境界基本多角点選点手簿

要図

N

SC=1:1000

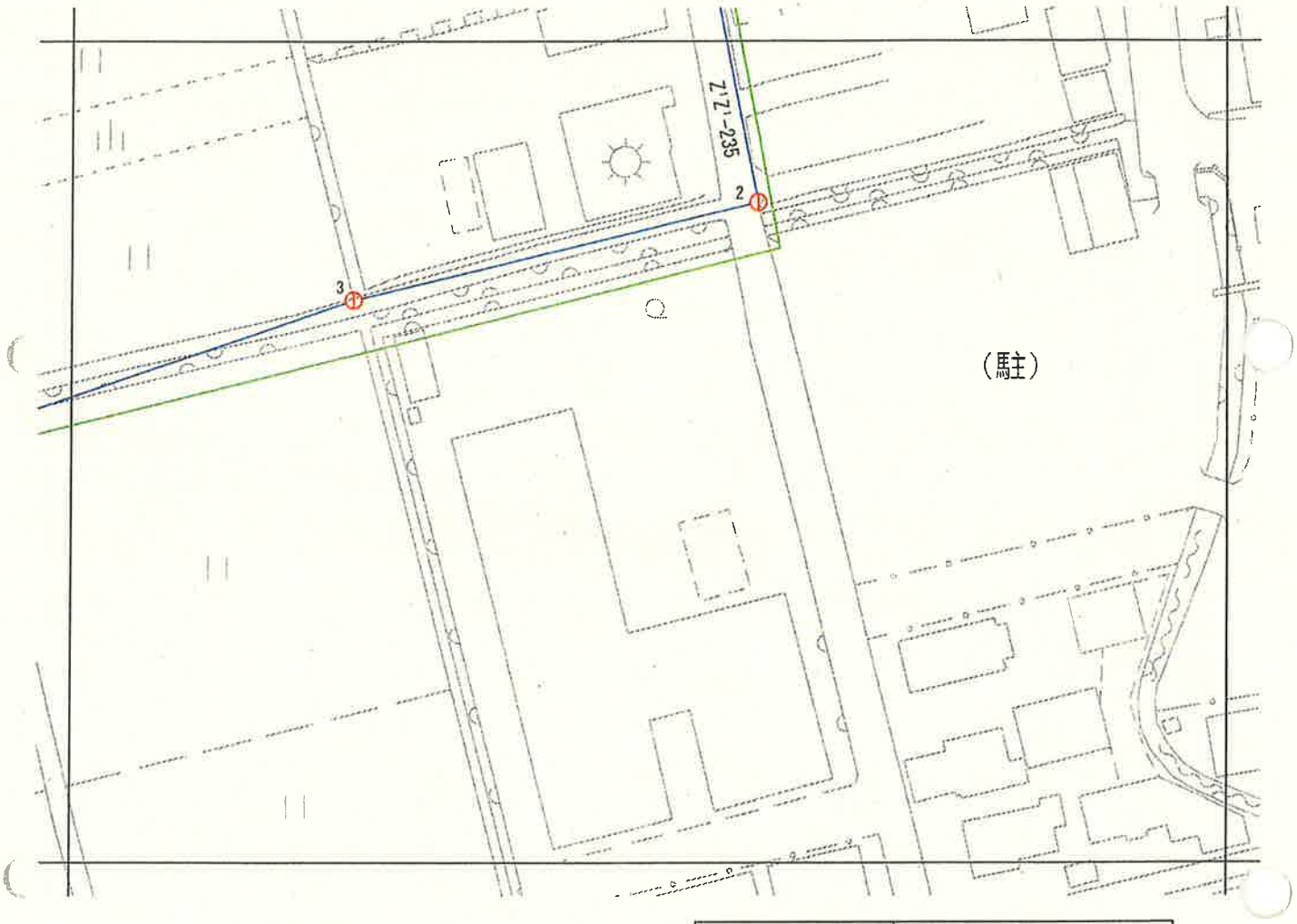

図郭番号	Z'14-4
精度区分	甲2

凡例	
▲	四等三角点
▼	既設2級公共基準点（助言番号）
▽	街区三角点
▼	新設都市部官民境界基本三角点
▼	既設3級公共基準点（助言番号）
▼	街区多角点
①	都市部官民境界基本多角点

路線			色
基本多角	一次		赤
	二次	——	青
その他の調査区域界		———	
採用区画：新区画			

都市部官民境界基本多角点選点手簿

要図



SC=1:1000

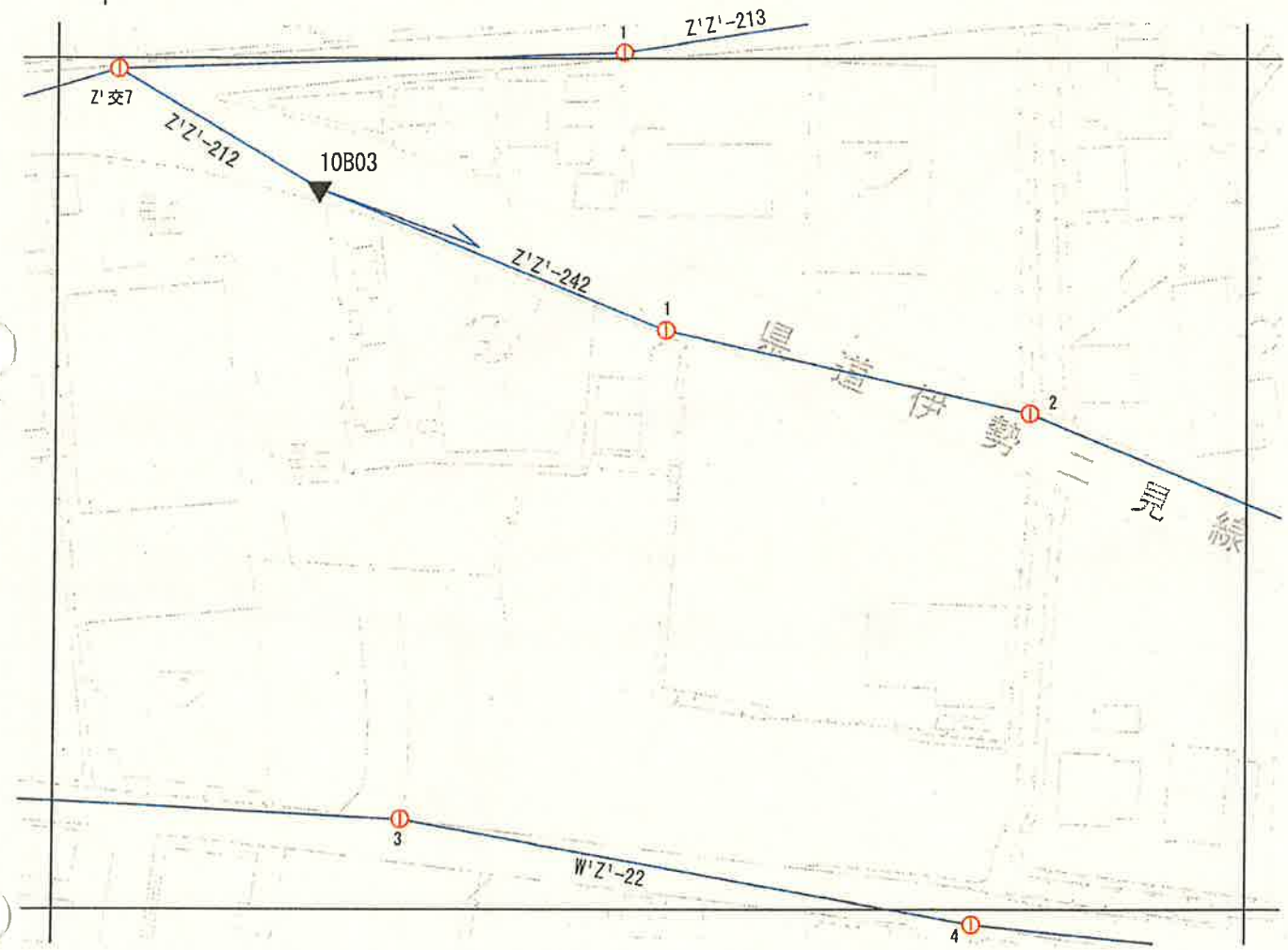

図郭番号	Z'21-1
精度区分	甲２

凡例	
▲	四等三角点
▼	既設２級公共基準点（助言番号）
▽	街区三角点
▼	新設都市部官民境界基本三角点
▼	既設３級公共基準点（助言番号）
▼	街区多角点
ⓘ	都市部官民境界基本多角点

路線			色
基本多角	一次		赤
	二次	——	青
その他の調査区域界		———	
採用区画：新区画			

都市部官民境界基本多角点選点手簿

要図

N

SC=1:1000

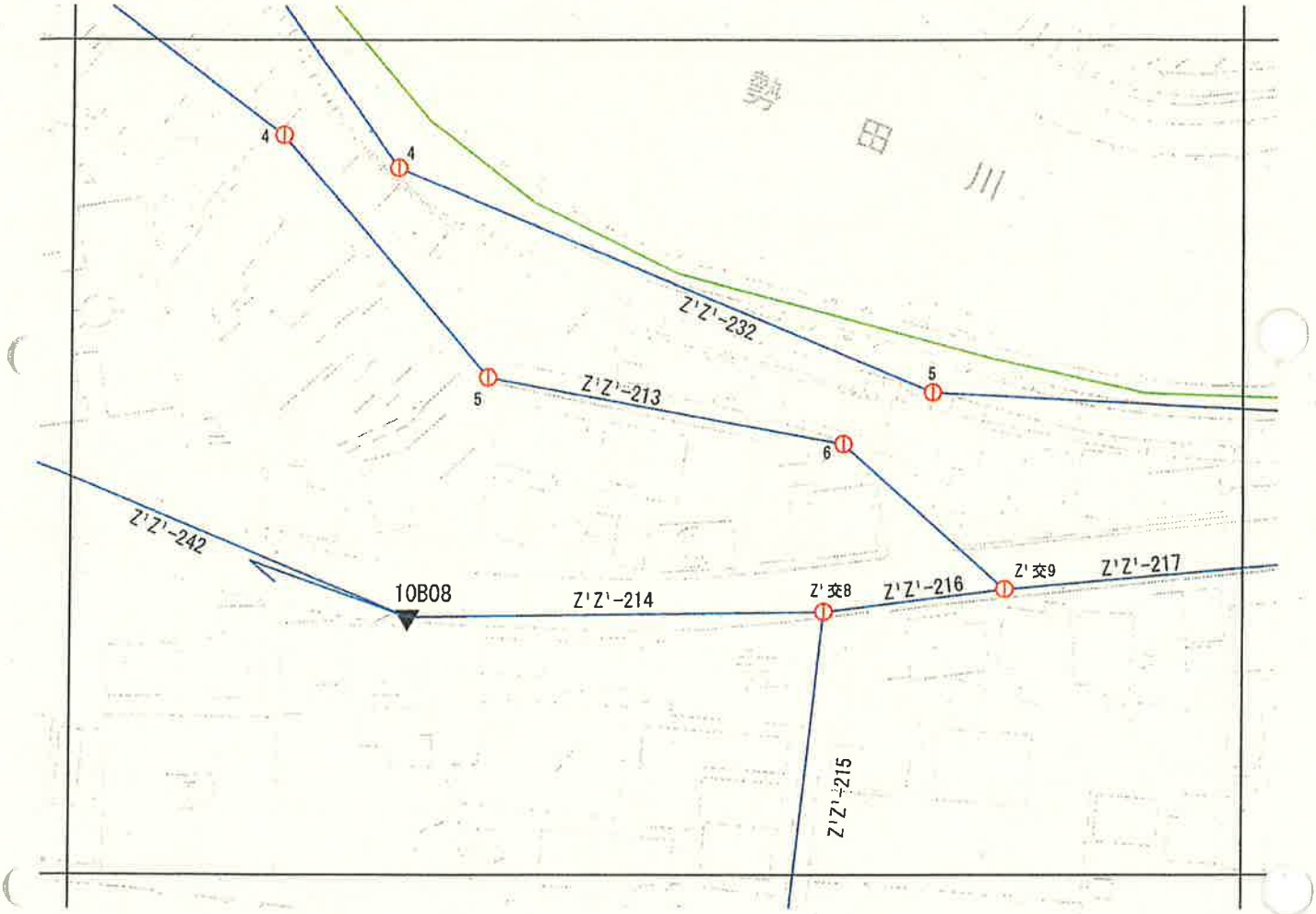

図郭番号	Z'21-2
精度区分	甲２
凡例	
▲	四等三角点
▼	既設２級公共基準点（助言番号）
▽	街区三角点
▼	新設都市部官民境界基本三角点
▼	既設３級公共基準点（助言番号）
▼	街区多角点
⊙	都市部官民境界基本多角点

路線			色
基本多角	一次		赤
	二次	———	青
その他の調査区域界		———	
採用区画：新区画			

都市部官民境界基本多角点選点手簿

要図

N

SC=1:1000

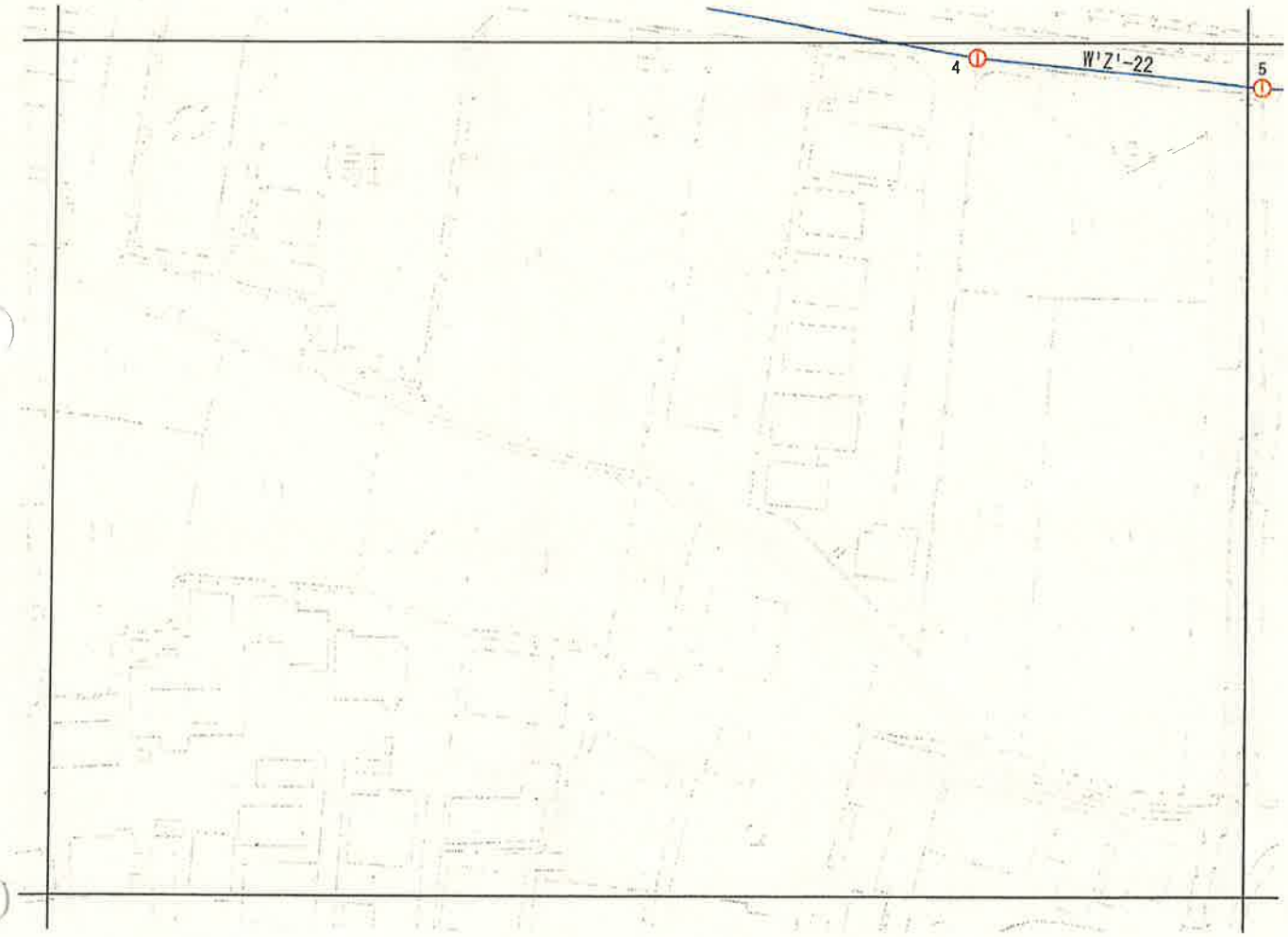

図郭番号	Z'21-3
精度区分	甲２

凡例	
▲	四等三角点
▼	既設２級公共基準点（助言番号）
▽	街区三角点
▼	新設都市部官民境界基本三角点
▼	既設３級公共基準点（助言番号）
▼	街区多角点
①	都市部官民境界基本多角点

路線			色
基本多角	一次		赤
	二次	———	青
その他の調査区域界		———	
採用区画：新区画			

都市部官民境界基本多角点選点手簿

要図

N

SC=1:1000

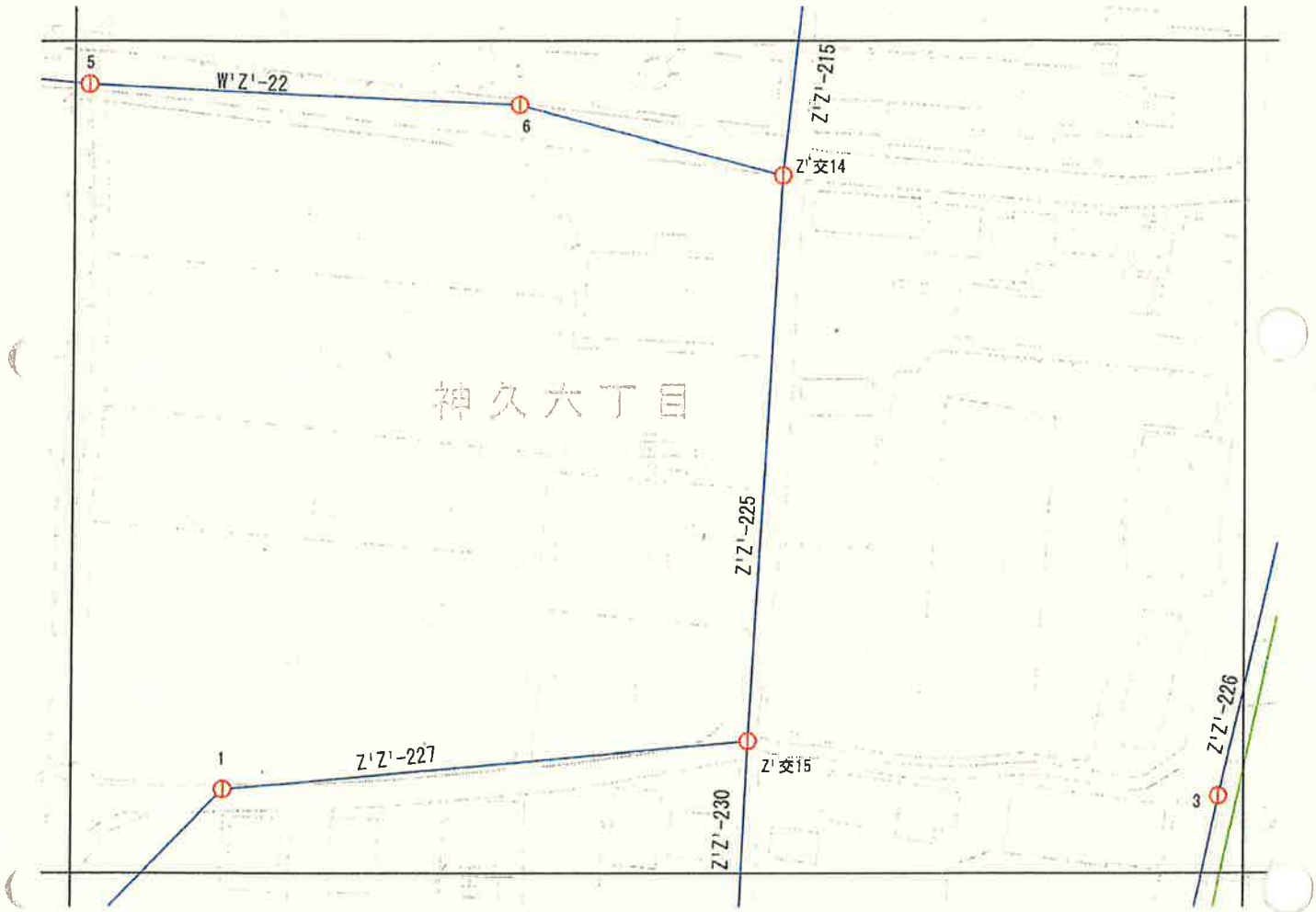

図郭番号	Z'21-4
精度区分	甲２
凡例	
▲	四等三角点
▼	既設２級公共基準点（助言番号）
▽	街区三角点
▼	新設都市部官民境界基本三角点
▼	既設３級公共基準点（助言番号）
▼	街区多角点
⊙	都市部官民境界基本多角点

路線			色
基本多角	一次		赤
	二次	———	青
その他の調査区域界		———	

採用区画：新区画

都市部官民境界基本多角点選点手簿

要図

N

SC=1:1000

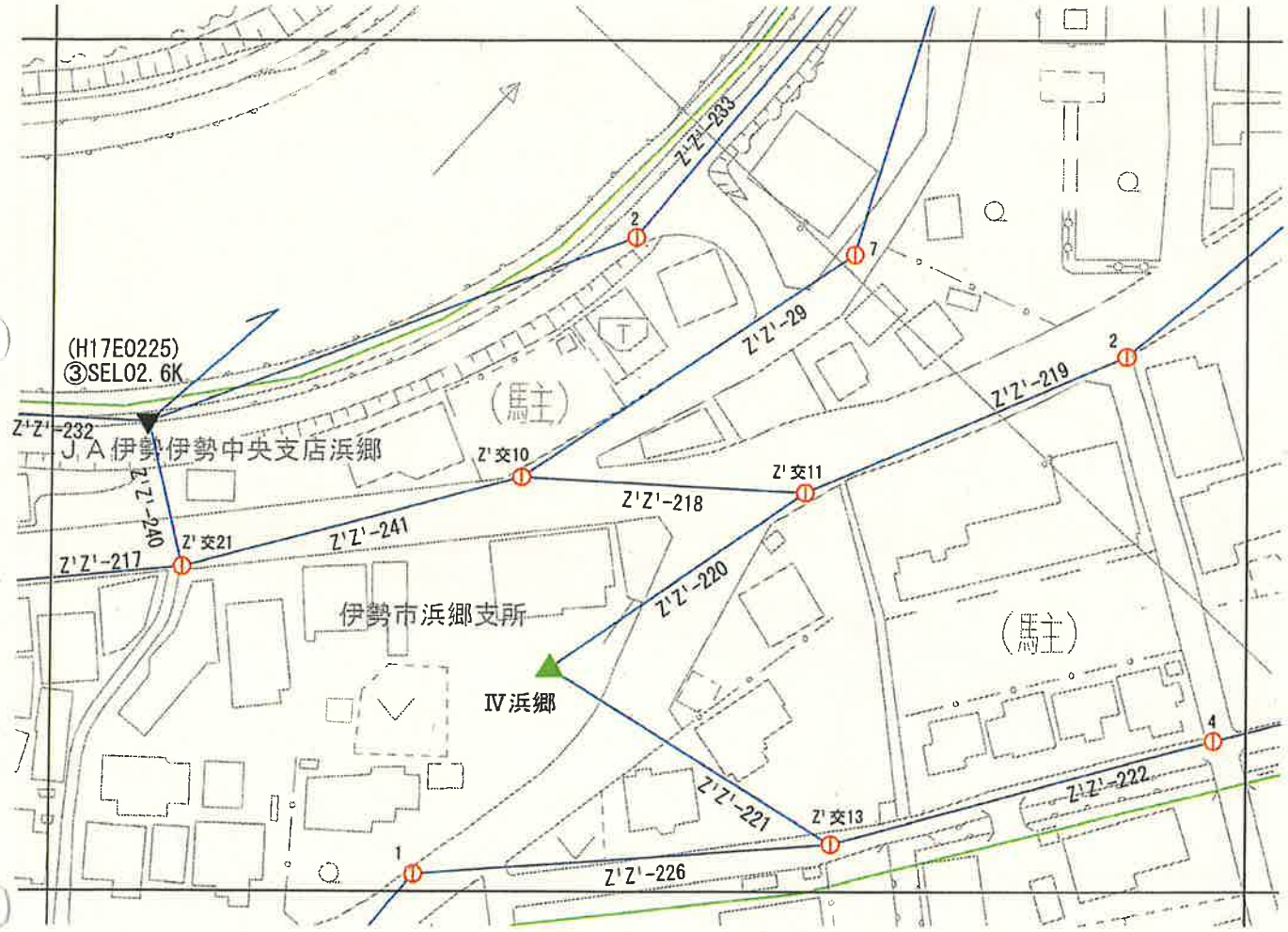

図郭番号	Z'22-1
精度区分	甲2

凡例	
▲	四等三角点
▼	既設2級公共基準点（助言番号）
▽	街区三角点
▼	新設都市部官民境界基本三角点
▼	既設3級公共基準点（助言番号）
▼	街区多角点
⊙	都市部官民境界基本多角点

路線			色
基本多角	一次		赤
	二次	———	青
その他の調査区域界		———	

採用区画：新区画

都市部官民境界基本多角点選点手簿

要図

N

SC=1:1000

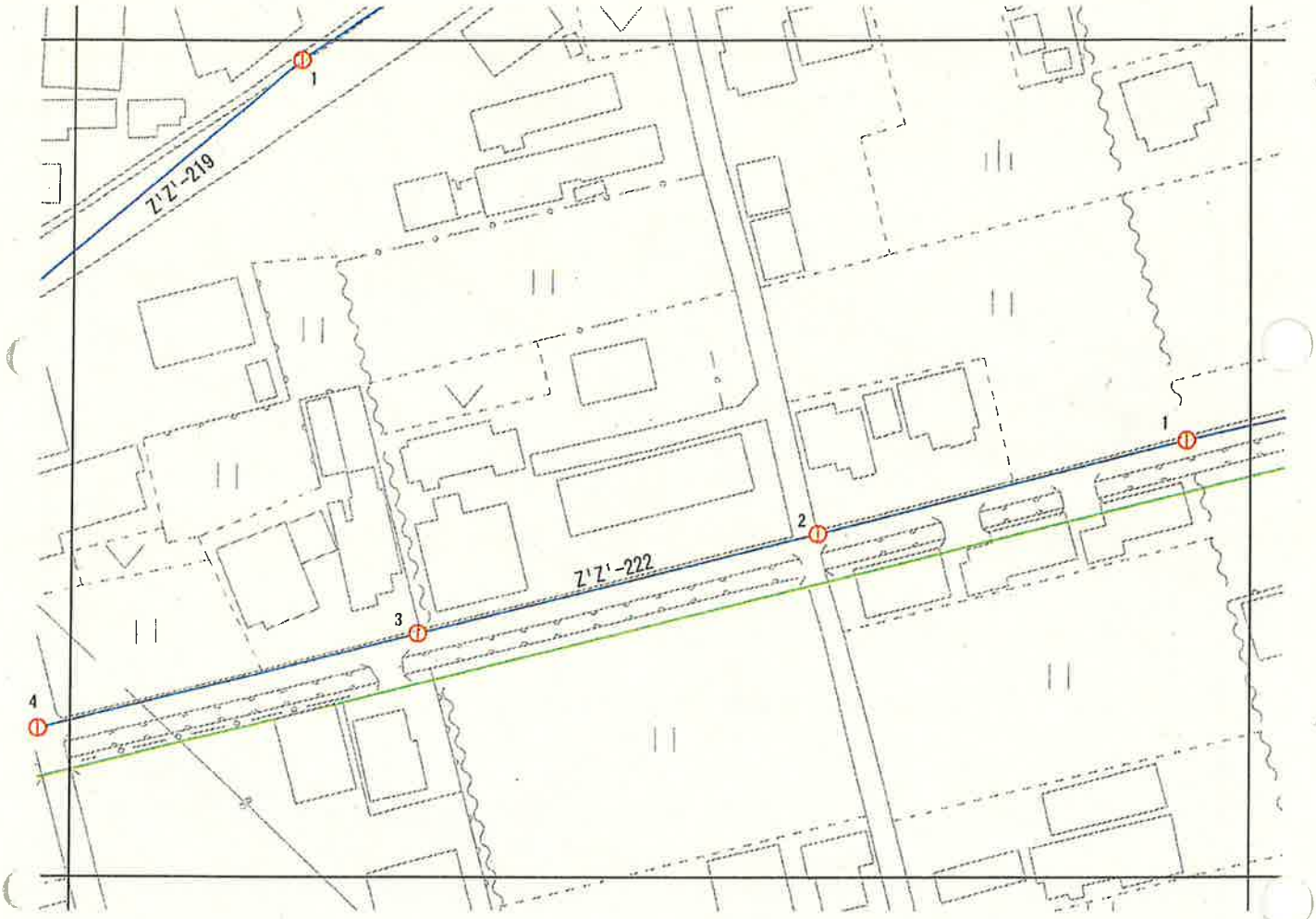

図郭番号	Z'22-2
精度区分	甲2

凡例	
▲	四等三角点
▼	既設2級公共基準点（助言番号）
▽	街区三角点
▼	新設都市部官民境界基本三角点
▼	既設3級公共基準点（助言番号）
▼	街区多角点
①	都市部官民境界基本多角点

路線			色
基本多角	一次		赤
	二次	———	青
その他の調査区域界		———	
採用区画：新区画			

都市部官民境界基本多角点選点手簿

要図

N

SC=1:1000

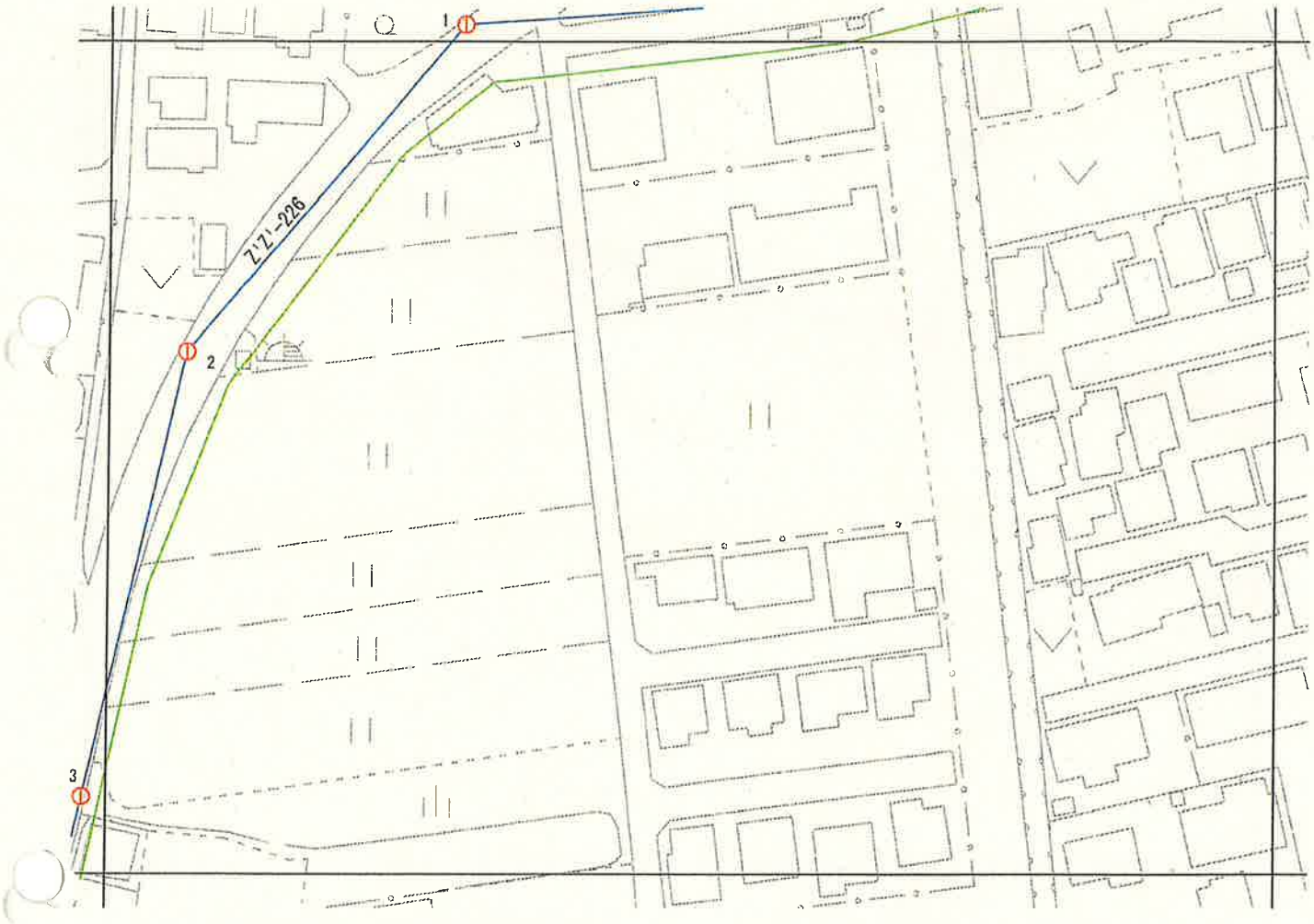

図郭番号	Z'22-3
精度区分	甲２

凡例	
▲	四等三角点
▼	既設２級公共基準点（助言番号）
▽	街区三角点
▼	新設都市部官民境界基本三角点
▼	既設３級公共基準点（助言番号）
▼	街区多角点
⊙	都市部官民境界基本多角点

路線			色
基本多角	一次		赤
	二次	———	青
その他の調査区域界		———	
採用区画：新区画			

都市部官民境界基本多角点選点手簿

要図

N

SC=1:1000

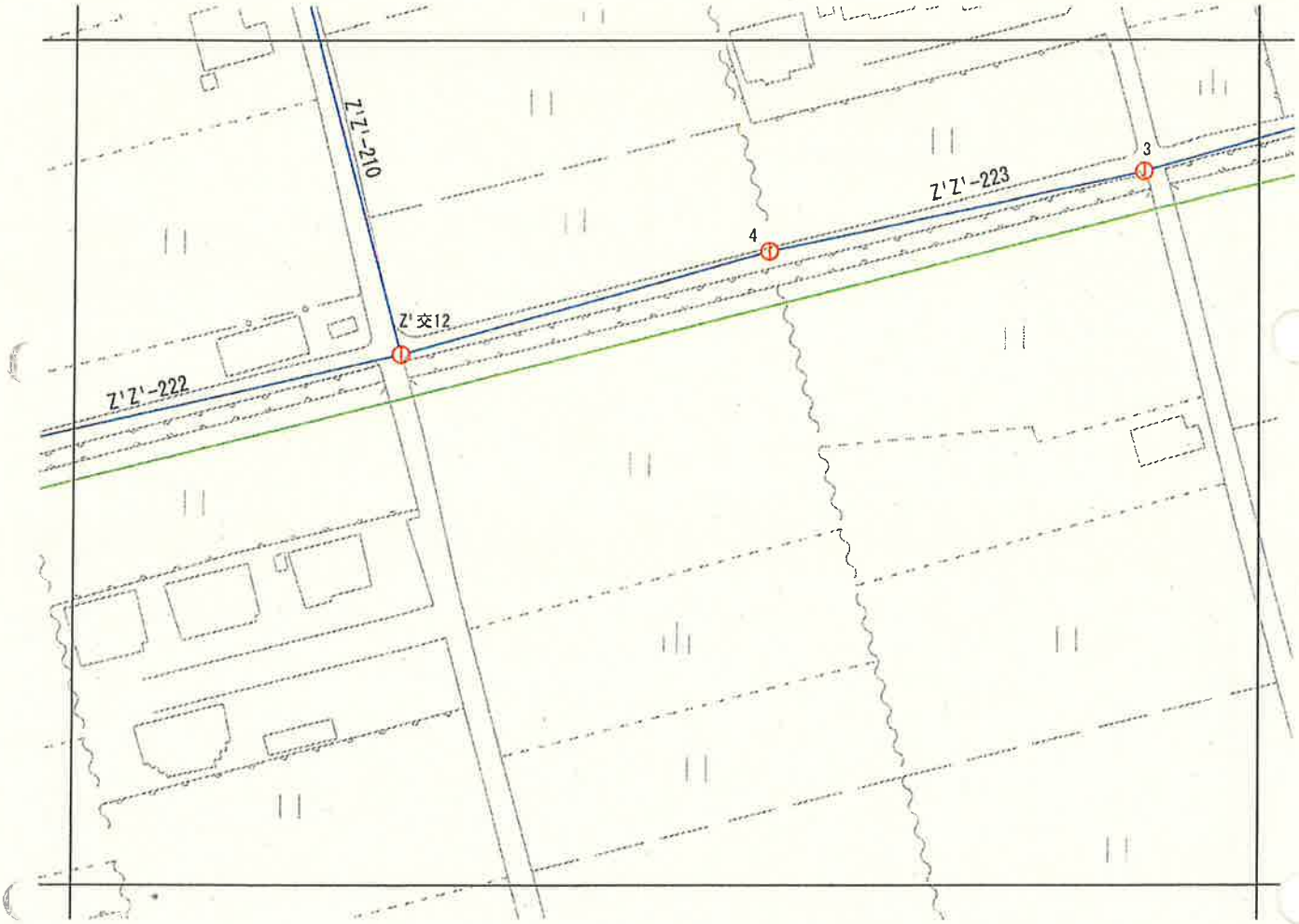

図郭番号	Z'23-1
精度区分	甲２

凡例	
▲	四等三角点
▼	既設２級公共基準点（助言番号）
▽	街区三角点
▼	新設都市部官民境界基本三角点
▼	既設３級公共基準点（助言番号）
▼	街区多角点
①	都市部官民境界基本多角点

路線			色
基本多角	一次		赤
	二次	———	青
その他の調査区域界		———	
採用区画：新区画			

都市部官民境界基本多角点選点手簿

要図

N

SC=1:1000

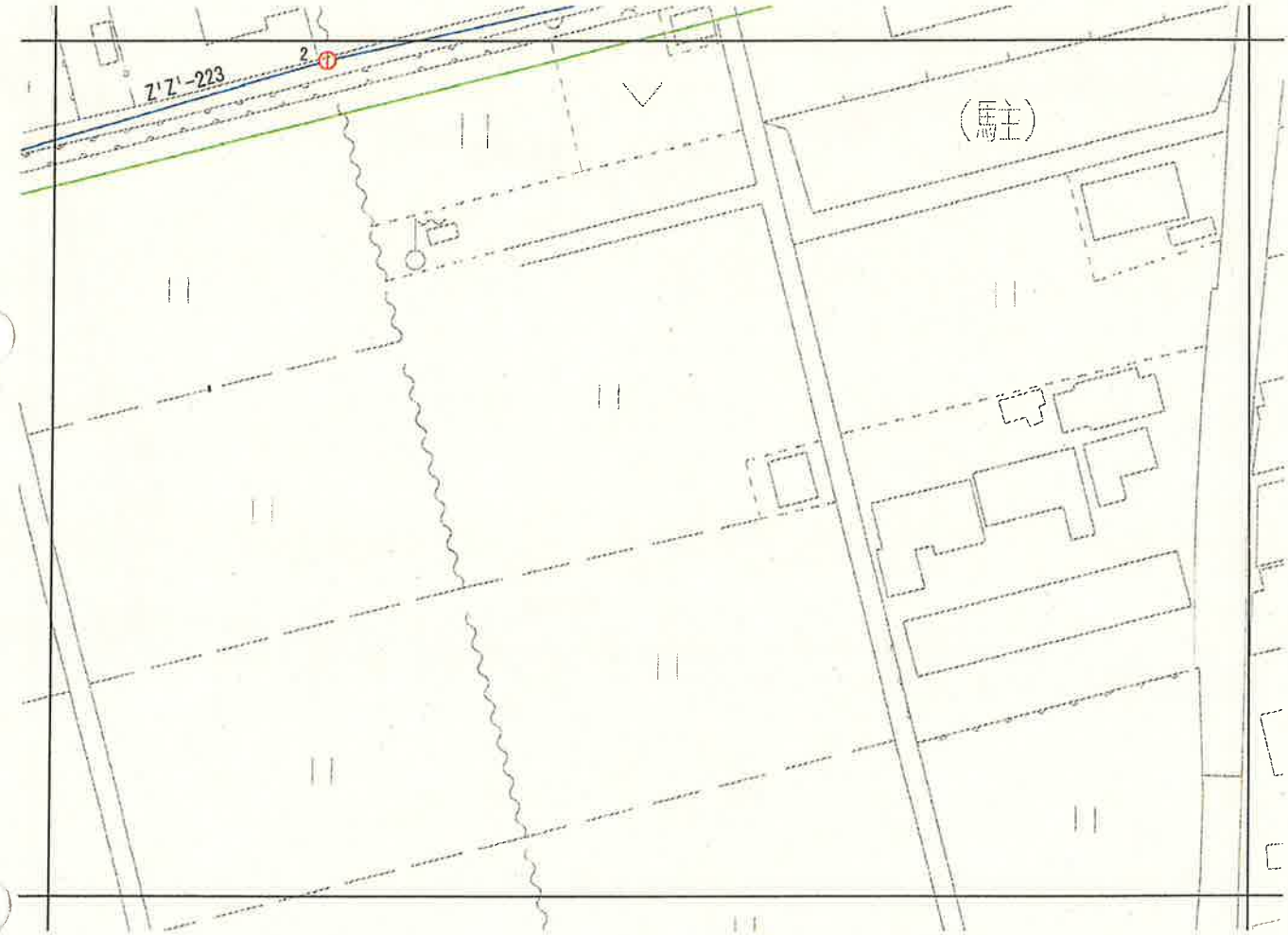

図郭番号	Z'23-2
精度区分	甲2

凡例	
▲	四等三角点
▼	既設２級公共基準点（助言番号）
▽	街区三角点
▼	新設都市部官民境界基本三角点
▼	既設３級公共基準点（助言番号）
▼	街区多角点
⊕	都市部官民境界基本多角点

路線			色
基本多角	一次		赤
	二次	———	青
その他の調査区域界		———	
採用区画：新区画			

都市部官民境界基本多角点選点手簿

要図

N

SC=1:1000

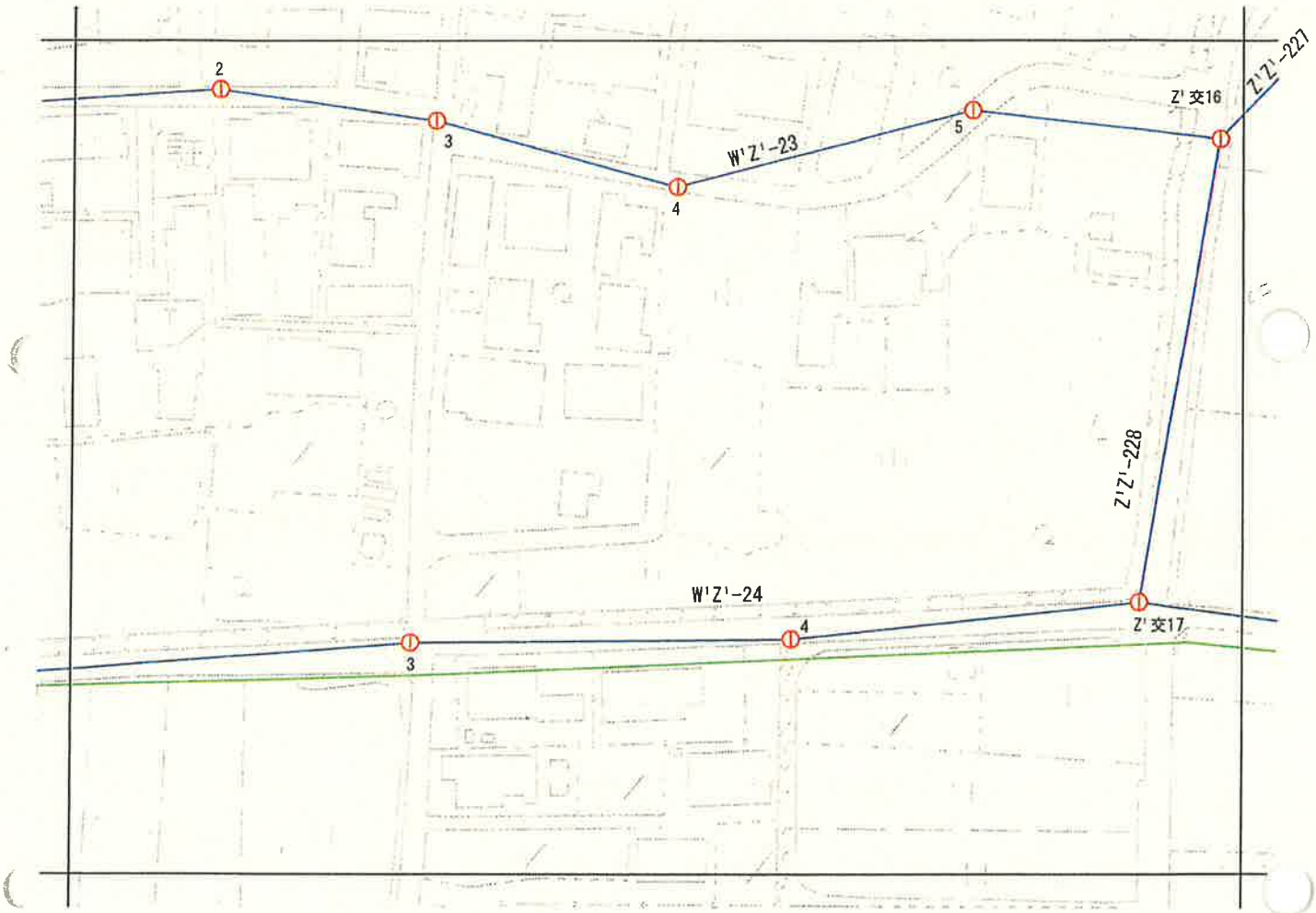

図郭番号	Z'31-1
精度区分	甲２

凡例	
▲	四等三角点
▼	既設２級公共基準点（助言番号）
▽	街区三角点
▼	新設都市部官民境界基本三角点
▼	既設３級公共基準点（助言番号）
▼	街区多角点
⊙	都市部官民境界基本多角点

路線			色
基本多角	一次		赤
	二次	———	青
その他の調査区域界		———	

採用区画：新区画

都市部官民境界基本多角点選点手簿

要図



SC=1:1000

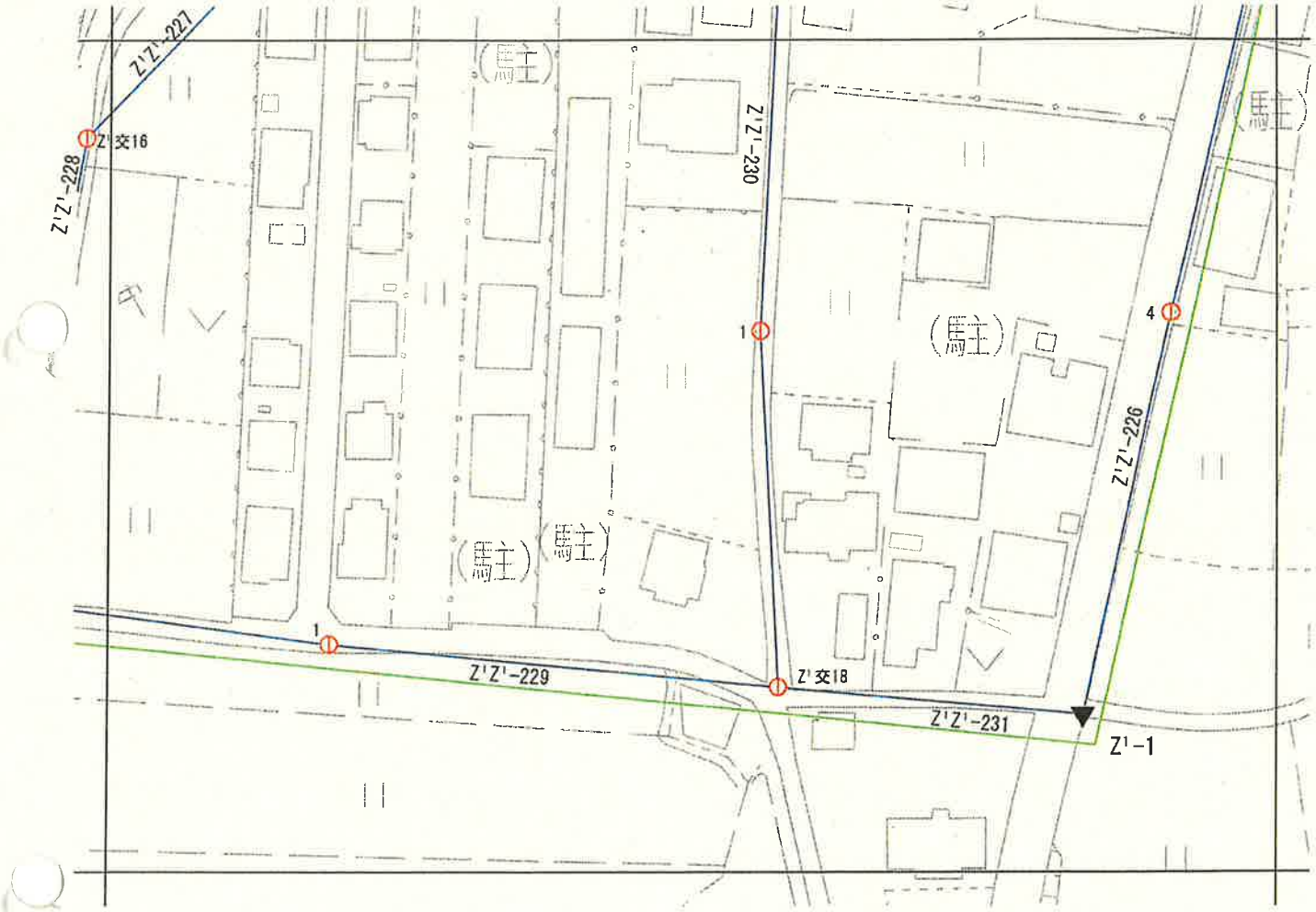

図郭番号	Z'31-2
精度区分	甲2

凡例	
▲	四等三角点
▼	既設2級公共基準点（助言番号）
▽	街区三角点
▼	新設都市部官民境界基本三角点
▼	既設3級公共基準点（助言番号）
▼	街区多角点
①	都市部官民境界基本多角点

路線			色
基本多角	一次		赤
	二次	——	青
その他の調査区域界		——	
採用区画：新区画			

三重県伊勢市小木町他区域

都市部官民境界基本調査簿

1冊の内　第１号

街区番号 1番から211番まで

調査期間	平成27年 5月27日から 平成28年 3月25日まで
承認年月日 番号	平成　年　月　日
実施機関	国土交通省 中部地方整備局

都市部官民境界基本三角点 都市部官民境界基本多角点 都市部官民境界基本細部点の区分	番　号	座　標　値		標　高		都市部官民境界基本調査図の番号
		X m	Y m			
都市部基本三角点	M1-2	-165569 954	67493 960	1	000	M'33-2
都市部基本三角点	M1-3	-165815 219	67097 503	0	610	M'42-2
都市部基本三角点	Z1-1	-166853 799	66821 244	1	420	Z'31-2
都市部基本多角点	L1交33	-165665 896	66472 164	1	622	L'35-4
都市部基本多角点	L1交34	-165710 600	66364 167	1	973	L'35-4
都市部基本多角点	L1交35	-165835 822	66383 439	1	440	L'45-2
都市部基本多角点	L1交36	-165792 869	66241 807	1	911	L'45-1
都市部基本多角点	L1L1-245-1	-165683 031	66414 940	1	745	L'35-4
都市部基本多角点	L1L1-246-1	-165750 964	66384 273	1	705	L'45-2
都市部基本多角点	L1L1-246-2	-165796 035	66406 955	1	636	L'45-2
都市部基本多角点	L1L1-247-1	-165732 318	66314 194	2	018	L'35-3
都市部基本多角点	L1L1-248-1	-165823 857	66329 825	1	538	L'45-2
都市部基本多角点	L1L1-250-1	-165880 346	66195 336	1	444	L'45-3
都市部基本多角点	L1L1-250-2	-165948 504	66151 848	2	290	L'45-3
都市部基本多角点	L1M1-24-1	-165753 746	66507 448	1	346	M'41-1
都市部基本多角点	L1M1-24-2	-165835 285	66543 871	1	485	M'41-1
都市部基本多角点	L1M1-25-1	-165852 435	66437 262	1	293	L'45-2
都市部基本多角点	L1M1-25-2	-165868 545	66489 283	1	195	L'45-2
都市部基本多角点	L1M1-25-3	-165889 710	66546 744	1	110	M'41-3
都市部基本多角点	M1交46	-165549 358	66736 362	1	564	M'31-2
都市部基本多角点	M1交47	-165597 089	66629 845	1	484	M'31-1
都市部基本多角点	M1交48	-165632 790	66530 574	1	574	M'31-3
都市部基本多角点	M1交49	-165634 606	67514 234	0	834	M'33-4
都市部基本多角点	M1交50	-165752 853	67567 258	0	941	M'44-1
都市部基本多角点	M1交51	-165776 136	66827 456	1	044	M'41-2
都市部基本多角点	M1交52	-165818 603	66604 158	1	302	M'41-1
都市部基本多角点	M1交53	-165844 440	66595 539	1	304	M'41-1
都市部基本多角点	M1交54	-165815 582	66660 649	1	144	M'41-1
都市部基本多角点	M1交55	-165823 000	66728 318	1	093	M'41-2
都市部基本多角点	M1交56	-165842 480	67357 894	0	667	M'43-1
都市部基本多角点	M1交57	-165869 996	67618 996	1	747	M'44-1
都市部基本多角点	M1交58	-165902 678	67504 151	1	745	M'43-4
都市部基本多角点	M1交59	-165916 477	66596 544	1	092	M'41-3
都市部基本多角点	M1交60	-165929 417	66892 227	0	960	M'42-3
都市部基本多角点	M1交61	-165933 761	66649 131	1	382	M'41-3

都市部官民境界基本三角点 都市部官民境界基本多角点 都市部官民境界基本細部点の区分	番　号	座　標　値		標　高		都市部官民境界基本調査図の番号
		X m	Y m			
都市部基本多角点	M1交62	-165965 800	66728 598	1	575	M'41-4
都市部基本多角点	M1交63	-165967 316	66801 452	1	303	M'41-4
都市部基本多角点	M1交64	-165968 856	66917 063	1	073	M'42-3
都市部基本多角点	M1交65	-165929 563	67150 675	0	649	M'42-4
都市部基本多角点	M1交66	-165940 875	67383 565	2	287	M'43-4
都市部基本多角点	M1交67	-165979 943	67568 592	1	712	M'44-3
都市部基本多角点	M1交68	-165970 424	67703 884	1	959	M'44-3
都市部基本多角点	M1交69	-166019 121	66621 972	0	892	M'51-1
都市部基本多角点	M1交70	-166025 342	66933 972	1	134	M'52-1
都市部基本多角点	M1交71	-166044 580	66740 565	0	794	M'51-2
都市部基本多角点	M1交72	-166057 630	66613 497	0	851	M'51-1
都市部基本多角点	M1交73	-166073 879	66743 324	0	411	M'51-2
都市部基本多角点	M1交74	-166068 073	66830 166	0	308	M'51-2
都市部基本多角点	M1交75	-166012 169	67575 975	1	692	M'54-1
都市部基本多角点	M1交76	-166018 227	67542 880	1	052	M'53-2
都市部基本多角点	M1交77	-166036 807	67514 854	1	174	M'53-2
都市部基本多角点	M1交78	-166054 789	67480 629	0	771	M'53-2
都市部基本多角点	M1交79	-166046 167	67828 110	0	451	M'54-2
都市部基本多角点	M1交80	-166086 649	67780 998	0	622	M'54-2
都市部基本多角点	M1交81	-166089 225	67215 942	2	419	M'53-1
都市部基本多角点	M1交82	-166099 928	67343 275	0	742	M'53-1
都市部基本多角点	M1交83	-166124 410	67345 989	0	567	M'53-1
都市部基本多角点	M1交84	-166153 306	66964 951	1	204	M'52-3
都市部基本多角点	M1交85	-166176 056	67522 160	0	547	M'53-4
都市部基本多角点	M1交86	-166174 518	67486 009	0	538	M'53-4
都市部基本多角点	M1交87	-166182 779	67313 520	0	914	M'53-3
都市部基本多角点	M1交88	-166216 508	67206 060	1	747	M'53-3
都市部基本多角点	M1交89	-166239 273	67586 388	0	841	M'54-3
都市部基本多角点	M1交90	-166215 375	67903 247	0	900	M'55-3
都市部基本多角点	M1交91	-166239 097	67796 966	0	728	M'54-4
都市部基本多角点	M1交92	-166182 165	67196 540	3	562	M'52-4
都市部基本多角点	M1M1-276-1	-165573 695	66681 148	1	515	M'31-2
都市部基本多角点	M1M1-277-1	-165619 805	66577 695	1	542	M'31-1
都市部基本多角点	M1M1-278-1	-165693 909	66545 354	1	350	M'31-3
都市部基本多角点	M1M1-278-2	-165759 512	66580 206	1	333	M'41-1

都市部官民境界基本三角点 都市部官民境界基本多角点 都市部官民境界基本細部点の区分	番　号	座　標　値				標　高		都市部官民境界基本調査図の番号
		X m		Y m				
都市部基本多角点	M1M1-279-1	-165701	108	66675	435	1	223	M'31-4
都市部基本多角点	M1M1-279-2	-165763	687	66710	271	1	172	M'41-2
都市部基本多角点	M1M1-280-1	-165617	053	66765	727	1	427	M'31-2
都市部基本多角点	M1M1-280-2	-165690	708	66797	589	1	218	M'31-4
都市部基本多角点	M1M1-282-1	-165601	130	67564	862	0	732	M'34-1
都市部基本多角点	M1M1-282-2	-165642	021	67615	794	1	068	M'34-3
都市部基本多角点	M1M1-282-3	-165702	276	67666	270	0	614	M'34-3
都市部基本多角点	M1M1-282-4	-165775	387	67702	633	0	956	M'44-1
都市部基本多角点	M1M1-282-5	-165832	780	67696	637	2	630	M'44-1
都市部基本多角点	M1M1-283-1	-165682	089	67541	381	0	977	M'33-4
都市部基本多角点	M1M1-284-1	-165679	707	67412	355	0	244	M'33-4
都市部基本多角点	M1M1-284-2	-165725	665	67307	112	0	278	M'33-3
都市部基本多角点	M1M1-284-3	-165769	539	67201	878	0	344	M'43-1
都市部基本多角点	M1M1-288-1	-165884	692	66658	310	1	317	M'41-3
都市部基本多角点	M1M1-290-1	-165801	238	66780	662	0	738	M'41-2
都市部基本多角点	M1M1-291-1	-165827	513	66856	054	1	052	M'42-1
都市部基本多角点	M1M1-291-2	-165873	807	66876	831	0	994	M'42-1
都市部基本多角点	M1M1-292-1	-165837	965	67042	126	-0	025	M'42-2
都市部基本多角点	M1M1-292-2	-165849	246	66987	743	0	421	M'42-1
都市部基本多角点	M1M1-293-1	-165862	488	67117	627	0	551	M'42-2
都市部基本多角点	M1M1-294-1	-165865	608	67305	846	0	712	M'43-1
都市部基本多角点	M1M1-294-2	-165884	349	67252	789	0	738	M'43-3
都市部基本多角点	M1M1-294-3	-165910	700	67201	231	0	792	M'43-3
都市部基本多角点	M1M1-295-1	-165893	165	67379	607	0	826	M'43-4
都市部基本多角点	M1M1-296-1	-165772	398	67513	758	0	671	M'43-2
都市部基本多角点	M1M1-296-2	-165795	893	67459	651	0	634	M'43-2
都市部基本多角点	M1M1-296-3	-165817	440	67409	990	0	638	M'43-2
都市部基本多角点	M1M1-297-1	-165783	137	67583	638	1	126	M'44-1
都市部基本多角点	M1M1-297-2	-165826	544	67608	540	1	514	M'44-1
都市部基本多角点	M1M1-297-3	-165851	605	67631	496	1	705	M'44-1
都市部基本多角点	M1M1-298-1	-165963	328	66621	708	0	929	M'41-3
都市部基本多角点	M1M1-2100-1	-165961	089	66694	869	1	557	M'41-4
都市部基本多角点	M1M1-2101-1	-165947	782	66732	232	1	681	M'41-4
都市部基本多角点	M1M1-2101-2	-165963	542	66767	134	1	438	M'41-4
都市部基本多角点	M1M1-2101-3	-165971	591	66786	980	1	377	M'41-4

都市部官民境界基本三角点 都市部官民境界基本多角点 都市部官民境界基本細部点の区分	番　号	座　標　値				標　高		都市部官民境界基本調査図の番号
		X m		Y m				
都市部基本多角点	M1M1-2103-1	-165996	183	66812	708	1	288	M'41-4
都市部基本多角点	M1M1-2103-2	-166030	775	66823	394	0	821	M'51-2
都市部基本多角点	M1M1-2104-1	-165949	282	66842	948	1	043	M'41-4
都市部基本多角点	M1M1-2107-1	-165958	866	67093	498	0	653	M'42-4
都市部基本多角点	M1M1-2107-2	-165976	961	67041	751	0	936	M'42-4
都市部基本多角点	M1M1-2107-3	-166002	785	66990	184	0	995	M'52-1
都市部基本多角点	M1M1-2108-1	-166002	688	67176	213	0	529	M'52-2
都市部基本多角点	M1M1-2109-1	-165956	525	67345	720	2	467	M'43-3
都市部基本多角点	M1M1-2109-2	-165993	407	67296	424	2	517	M'43-3
都市部基本多角点	M1M1-2109-3	-166036	546	67255	597	2	432	M'53-1
都市部基本多角点	M1M1-2110-1	-165919	532	67444	434	1	763	M'43-4
都市部基本多角点	M1M1-2112-1	-165883	583	67572	008	1	749	M'44-3
都市部基本多角点	M1M1-2113-1	-166033	311	66679	238	0	738	M'51-2
都市部基本多角点	M1M1-2115-1	-166081	407	66611	636	0	558	M'51-1
都市部基本多角点	M1M1-2116-1	-166074	025	66667	142	0	683	M'51-1
都市部基本多角点	M1M1-2119-1	-166123	572	66853	187	0	442	M'52-1
都市部基本多角点	M1M1-2119-2	-166184	644	66879	932	0	775	M'52-3
都市部基本多角点	M1M1-2119-3	-166160	344	66930	450	0	823	M'52-3
都市部基本多角点	M1M1-2120-1	-166088	216	66965	266	1	388	M'52-1
都市部基本多角点	M1M1-2121-1	-166140	950	67126	644	1	566	M'52-4
都市部基本多角点	M1M1-2121-2	-166143	762	67084	698	1	584	M'52-4
都市部基本多角点	M1M1-2121-3	-166138	955	67040	892	1	479	M'52-4
都市部基本多角点	M1M1-2123-1	-165944	921	67562	707	3	019	M'44-3
都市部基本多角点	M1M1-2125-1	-165995	002	67533	106	0	711	M'43-4
都市部基本多角点	M1M1-2125-2	-166010	371	67500	096	0	838	M'53-2
都市部基本多角点	M1M1-2125-3	-166023	282	67471	404	0	656	M'53-2
都市部基本多角点	M1M1-2125-4	-166057	614	67404	889	0	490	M'53-2
都市部基本多角点	M1M1-2128-1	-166069	044	67463	046	0	684	M'53-2
都市部基本多角点	M1M1-2128-2	-166074	203	67437	229	0	635	M'53-2
都市部基本多角点	M1M1-2128-3	-166095	096	67423	110	0	630	M'53-2
都市部基本多角点	M1M1-2128-4	-166106	379	67375	170	0	617	M'53-2
都市部基本多角点	M1M1-2129-1	-166080	154	67485	914	1	016	M'53-2
都市部基本多角点	M1M1-2129-2	-166130	061	67486	713	0	721	M'53-4
都市部基本多角点	M1M1-2131-1	-166080	913	67532	936	1	313	M'53-2
都市部基本多角点	M1M1-2131-2	-166131	880	67521	374	0	684	M'53-4

都市部官民境界基本三角点 都市部官民境界基本多角点 都市部官民境界基本細部点の区分	番　号	座　標　値				標　高		都市部官民境界基本調査図の番号
		X m		Y m				
都市部基本多角点	M1M1-2133-1	-166050	067	67555	034	1	414	M'54-1
都市部基本多角点	M1M1-2133-2	-166089	879	67569	124	0	976	M'54-1
都市部基本多角点	M1M1-2133-3	-166152	084	67571	061	0	549	M'54-3
都市部基本多角点	M1M1-2135-1	-165987	088	67634	220	1	698	M'44-3
都市部基本多角点	M1M1-2137-1	-165931	274	67773	223	0	823	M'44-4
都市部基本多角点	M1M1-2137-2	-165986	262	67794	521	0	549	M'44-4
都市部基本多角点	M1M1-2138-1	-166031	623	67737	391	0	688	M'54-2
都市部基本多角点	M1M1-2140-1	-166099	174	67845	546	0	824	M'54-2
都市部基本多角点	M1M1-2140-2	-166137	891	67867	851	1	259	M'54-4
都市部基本多角点	M1M1-2144-1	-166205	265	67263	127	1	238	M'53-3
都市部基本多角点	M1M1-2144-2	-166204	126	67315	762	0	999	M'53-3
都市部基本多角点	M1M1-2145-1	-166154	784	67301	645	0	501	M'53-3
都市部基本多角点	M1M1-2146-1	-166184	151	67354	571	0	771	M'53-3
都市部基本多角点	M1M1-2147-1	-166173	571	67443	194	0	715	M'53-4
都市部基本多角点	M1M1-2151-1	-166160	527	67676	252	0	805	M'54-3
都市部基本多角点	M1M1-2151-2	-166181	114	67608	099	0	863	M'54-3
都市部基本多角点	M1M1-2152-1	-166229	529	67873	007	0	533	M'54-4
都市部基本多角点	M1M1-2155-1	-165970	331	67470	898	3	009	M'43-4
都市部基本多角点	M1M1-2156-1	-166046	447	67364	489	2	956	M'53-1
都市部基本多角点	M1M1-2157-1	-166148	280	67229	675	3	000	M'53-3
都市部基本多角点	M1Z1-22-1	-166228	055	67529	081	1	674	M'53-4
都市部基本多角点	M1Z1-22-2	-166232	171	67468	238	1	499	M'53-4
都市部基本多角点	M1Z1-24-1	-166260	318	67737	866	0	698	Z'14-2
都市部基本多角点	M1Z1-24-2	-166271	786	67667	903	0	858	Z'14-1
都市部基本多角点	M1Z1-26-1	-166270	365	67140	987	2	495	Z'12-2
都市部基本多角点	W1交1	-166420	551	66112	494	1	637	W'14-4
都市部基本多角点	W1交2	-166549	039	66065	118	1	844	W'24-2
都市部基本多角点	W1交3	-166578	126	66248	549	1	258	W'25-1
都市部基本多角点	W1交4	-166588	306	66340	704	1	235	W'25-2
都市部基本多角点	W1交5	-166770	682	66461	124	1	666	W'35-2
都市部基本多角点	W1交6	-166835	841	66321	964	1	217	W'35-1
都市部基本多角点	W1交7	-166834	867	66394	831	0	971	W'35-2
都市部基本多角点	W1交8	-166427	324	66083	565	1	830	W'14-4
都市部基本多角点	W1交9	-166538	105	66030	076	1	879	W'24-2
都市部基本多角点	W1W1-21-1	-166336	639	66172	783	1	159	W'15-1

都市部官民境界基本三角点 都市部官民境界基本多角点 都市部官民境界基本細部点の区分	番　号	座　標　値		標　高		都市部官民境界基本調査図の番号
		X m	Y m			
都市部基本多角点	W1W1-21-2	-166405 730	66192 910	1	595	W'15-3
都市部基本多角点	W1W1-21-3	-166410 626	66153 755	1	598	W'15-3
都市部基本多角点	W1W1-23-1	-166485 811	66090 535	1	740	W'14-4
都市部基本多角点	W1W1-25-1	-166512 061	66210 472	1	430	W'25-1
都市部基本多角点	W1W1-25-2	-166520 570	66157 014	1	307	W'25-1
都市部基本多角点	W1W1-25-3	-166536 401	66131 858	1	403	W'24-2
都市部基本多角点	W1W1-25-4	-166548 470	66097 866	1	472	W'24-2
都市部基本多角点	W1W1-28-1	-166624 035	66204 117	1	395	W'25-1
都市部基本多角点	W1W1-28-2	-166685 281	66174 840	1	536	W'25-3
都市部基本多角点	W1W1-28-3	-166762 961	66137 455	1	690	W'34-2
都市部基本多角点	W1W1-29-1	-166683 296	66333 983	1	422	W'25-4
都市部基本多角点	W1W1-29-2	-166764 483	66338 696	1	513	W'35-2
都市部基本多角点	W1W1-210-1	-166656 515	66378 027	1	227	W'25-4
都市部基本多角点	W1W1-210-2	-166692 532	66424 114	1	147	W'25-4
都市部基本多角点	W1W1-210-3	-166711 182	66440 580	1	565	W'25-4
都市部基本多角点	W1W1-211-1	-166793 285	66429 624	1	544	W'35-2
都市部基本多角点	W1W1-211-2	-166812 988	66389 877	1	434	W'35-2
都市部基本多角点	W1W1-212-1	-166822 223	66173 915	1	743	W'35-1
都市部基本多角点	W1W1-212-2	-166831 156	66218 987	1	413	W'35-1
都市部基本多角点	W1W1-212-3	-166833 982	66265 399	1	304	W'35-1
都市部基本多角点	W1W1-214-1	-166254 372	66232 305	2	797	W'15-1
都市部基本多角点	W1W1-214-2	-166271 749	66284 862	2	786	W'15-1
都市部基本多角点	W1W1-215-1	-166297 412	66099 122	2	524	W'14-2
都市部基本多角点	W1W1-215-2	-166342 009	66081 003	1	980	W'14-2
都市部基本多角点	W1W1-217-1	-166478 664	66067 751	1	795	W'14-4
都市部基本多角点	W1Z1-21-1	-166496 244	66326 803	1	621	W'15-4
都市部基本多角点	W1Z1-21-2	-166494 557	66369 434	1	784	W'15-4
都市部基本多角点	W1Z1-21-3	-166503 272	66420 830	1	541	W'25-2
都市部基本多角点	W1Z1-21-4	-166514 250	66475 802	1	217	W'25-2
都市部基本多角点	W1Z1-22-1	-166596 706	66412 318	1	189	W'25-2
都市部基本多角点	W1Z1-22-2	-166609 802	66482 094	1	036	W'25-2
都市部基本多角点	W1Z1-22-3	-166612 292	66550 085	0	928	Z'21-1
都市部基本多角点	W1Z1-22-4	-166627 396	66634 633	0	944	Z'21-3
都市部基本多角点	W1Z1-22-5	-166631 825	66677 034	1	421	Z'21-4
都市部基本多角点	W1Z1-22-6	-166635 030	66741 310	0	984	Z'21-4

都市部官民境界基本三角点 都市部官民境界基本多角点 都市部官民境界基本細部点の区分	番　号	座　標　値				標　高		都市部官民境界基本調査図の番号
		X m		Y m				
都市部基本多角点	W1Z1-23-1	-166759	251	66482	444	1	738	W'35-2
都市部基本多角点	W1Z1-23-2	-166757	260	66522	661	1	780	Z'31-1
都市部基本多角点	W1Z1-23-3	-166762	069	66554	376	1	484	Z'31-1
都市部基本多角点	W1Z1-23-4	-166772	513	66590	999	1	612	Z'31-1
都市部基本多角点	W1Z1-23-5	-166759	919	66634	776	0	926	Z'31-1
都市部基本多角点	W1Z1-24-1	-166842	846	66433	991	0	947	W'35-2
都市部基本多角点	W1Z1-24-2	-166844	656	66489	151	0	976	W'35-2
都市部基本多角点	W1Z1-24-3	-166839	261	66550	265	0	976	Z'31-1
都市部基本多角点	W1Z1-24-4	-166839	802	66606	615	0	818	Z'31-1
都市部基本多角点	W1Z1-25-1	-166348	362	66385	361	2	832	W'15-2
都市部基本多角点	W1Z1-25-2	-166360	437	66462	505	2	534	W'15-2
都市部基本多角点	Z1交1	-166250	125	67208	774	1	603	Z'13-1
都市部基本多角点	Z1交2	-166253	682	67419	105	1	207	Z'13-2
都市部基本多角点	Z1交3	-166308	537	67418	692	1	110	Z'13-2
都市部基本多角点	Z1交4	-166314	217	67384	120	0	977	Z'13-2
都市部基本多角点	Z1交5	-166346	157	67218	205	1	366	Z'13-1
都市部基本多角点	Z1交6	-166468	971	67558	475	0	852	Z'14-3
都市部基本多角点	Z1交7	-166501	597	66508	867	1	312	Z'21-1
都市部基本多角点	Z1交8	-166586	253	66787	737	1	605	Z'21-2
都市部基本多角点	Z1交9	-166583	409	66813	825	1	671	Z'21-2
都市部基本多角点	Z1交10	-166564	496	66917	626	1	335	Z'22-1
都市部基本多角点	Z1交11	-166568	042	66957	760	1	206	Z'22-1
都市部基本多角点	Z1交12	-166547	459	67248	850	0	604	Z'23-1
都市部基本多角点	Z1交13	-166618	795	66966	601	0	964	Z'22-1
都市部基本多角点	Z1交14	-166644	865	66780	916	1	036	Z'21-4
都市部基本多角点	Z1交15	-166727	536	66776	653	0	951	Z'21-4
都市部基本多角点	Z1交16	-166763	704	66671	673	0	882	Z'31-1
都市部基本多角点	Z1交17	-166833	820	66658	221	0	850	Z'31-1
都市部基本多角点	Z1交18	-166846	555	66776	366	1	053	Z'31-2
都市部基本多角点	Z1交19	-166268	324	67803	468	0	693	Z'14-2
都市部基本多角点	Z1交20	-166307	887	67537	145	1	596	Z'13-2
都市部基本多角点	Z1交21	-166577	127	66870	998	1	625	Z'22-1
都市部基本多角点	Z1Z1-21-1	-166243	589	67269	111	1	486	M'53-3
都市部基本多角点	Z1Z1-21-2	-166238	583	67326	367	1	389	M'53-3
都市部基本多角点	Z1Z1-21-3	-166249	804	67358	429	1	317	M'53-3

都市部官民境界基本三角点 都市部官民境界基本多角点 都市部官民境界基本細部点の区分	番　号	座　標　値				標　高		都市部官民境界基本調査図の番号
		X m		Y m				
都市部基本多角点	Z1Z1-21-4	-166250	255	67390	896	1	278	Z'13-2
都市部基本多角点	Z1Z1-22-1	-166300	931	67216	695	1	385	Z'13-1
都市部基本多角点	Z1Z1-25-1	-166317	354	67327	165	1	129	Z'13-1
都市部基本多角点	Z1Z1-25-2	-166331	094	67274	675	1	210	Z'13-1
都市部基本多角点	Z1Z1-28-1	-166318	592	67463	706	1	309	Z'13-2
都市部基本多角点	Z1Z1-29-1	-166350	419	67180	090	1	468	Z'12-2
都市部基本多角点	Z1Z1-29-2	-166361	609	67140	516	1	571	Z'12-2
都市部基本多角点	Z1Z1-29-3	-166382	865	67097	962	1	492	Z'12-4
都市部基本多角点	Z1Z1-29-4	-166427	313	67057	457	1	456	Z'12-4
都市部基本多角点	Z1Z1-29-5	-166465	923	67012	140	1	457	Z'12-3
都市部基本多角点	Z1Z1-29-6	-166484	946	66981	790	1	583	Z'12-3
都市部基本多角点	Z1Z1-29-7	-166531	852	66968	049	1	560	Z'22-1
都市部基本多角点	Z1Z1-210-1	-166477	452	67228	673	0	650	Z'13-3
都市部基本多角点	Z1Z1-211-1	-166350	120	67563	889	0	892	Z'14-1
都市部基本多角点	Z1Z1-211-2	-166390	359	67565	560	0	891	Z'14-3
都市部基本多角点	Z1Z1-213-1	-166499	763	66583	258	1	101	Z'11-3
都市部基本多角点	Z1Z1-213-2	-166489	878	66642	750	1	028	Z'11-3
都市部基本多角点	Z1Z1-213-3	-166492	096	66675	494	1	104	Z'11-4
都市部基本多角点	Z1Z1-213-4	-166514	532	66706	824	1	422	Z'21-2
都市部基本多角点	Z1Z1-213-5	-166549	467	66735	758	1	431	Z'21-2
都市部基本多角点	Z1Z1-213-6	-166560	377	66790	497	1	511	Z'21-2
都市部基本多角点	Z1Z1-219-1	-166502	743	67057	385	0	970	Z'22-2
都市部基本多角点	Z1Z1-219-2	-166545	258	67008	621	1	103	Z'22-1
都市部基本多角点	Z1Z1-222-1	-166559	615	67189	795	0	550	Z'22-2
都市部基本多角点	Z1Z1-222-2	-166576	049	67136	428	0	727	Z'22-2
都市部基本多角点	Z1Z1-222-3	-166588	385	67078	201	0	624	Z'22-2
都市部基本多角点	Z1Z1-222-4	-166602	361	67020	068	0	647	Z'22-1
都市部基本多角点	Z1Z1-223-1	-166491	713	67470	608	0	557	Z'13-4
都市部基本多角点	Z1Z1-223-2	-166503	199	67414	580	0	577	Z'23-2
都市部基本多角点	Z1Z1-223-3	-166519	684	67358	553	0	525	Z'23-1
都市部基本多角点	Z1Z1-223-4	-166531	853	67302	406	0	600	Z'23-1
都市部基本多角点	Z1Z1-224-1	-166443	917	67652	010	0	582	Z'14-3
都市部基本多角点	Z1Z1-224-2	-166459	279	67597	955	0	595	Z'14-3
都市部基本多角点	Z1Z1-226-1	-166623	073	66903	554	1	444	Z'22-1
都市部基本多角点	Z1Z1-226-2	-166672	383	66861	531	1	435	Z'22-3

都市部官民境界基本三角点 都市部官民境界基本多角点 都市部官民境界基本細部点の区分	番　号	座　標　値		標　高		都市部官民境界基本調査図の番号
		X m	Y m			
都市部基本多角点	Z1Z1-226-3	-166737 866	66846 575	1	335	Z'21-4
都市部基本多角点	Z1Z1-226-4	-166795 215	66833 916	1	329	Z'31-2
都市部基本多角点	Z1Z1-227-1	-166736 730	66698 234	0	856	Z'21-4
都市部基本多角点	Z1Z1-229-1	-166841 124	66705 699	0	955	Z'31-2
都市部基本多角点	Z1Z1-230-1	-166792 478	66772 925	0	992	Z'31-2
都市部基本多角点	Z1Z1-232-1	-166359 145	66593 938	2	601	Z'11-1
都市部基本多角点	Z1Z1-232-2	-166383 660	66635 077	2	644	Z'11-3
都市部基本多角点	Z1Z1-232-3	-166458 591	66678 687	2	533	Z'11-4
都市部基本多角点	Z1Z1-232-4	-166516 097	66723 862	2	781	Z'21-2
都市部基本多角点	Z1Z1-232-5	-166552 490	66803 916	2	516	Z'21-2
都市部基本多角点	Z1Z1-233-1	-166462 533	66989 970	2	614	Z'12-3
都市部基本多角点	Z1Z1-233-2	-166529 940	66934 270	2	596	Z'22-1
都市部基本多角点	Z1Z1-234-1	-166367 362	67075 788	2	751	Z'12-2
都市部基本多角点	Z1Z1-235-1	-166331 305	67816 110	0	778	Z'14-2
都市部基本多角点	Z1Z1-235-2	-166400 281	67829 343	0	688	Z'14-4
都市部基本多角点	Z1Z1-235-3	-166414 504	67767 209	0	405	Z'14-4
都市部基本多角点	Z1Z1-236-1	-166306 461	67740 837	0	747	Z'14-2
都市部基本多角点	Z1Z1-236-2	-166320 248	67683 247	0	857	Z'14-1
都市部基本多角点	Z1Z1-236-3	-166309 965	67620 322	0	992	Z'14-3
都市部基本多角点	Z1Z1-237-1	-166330 042	67491 409	1	525	Z'13-2
都市部基本多角点	Z1Z1-237-2	-166345 432	67436 190	1	292	Z'13-2
都市部基本多角点	Z1Z1-238-1	-166378 216	67324 538	0	822	Z'13-3
都市部基本多角点	Z1Z1-238-2	-166394 898	67267 640	0	850	Z'13-3
都市部基本多角点	Z1Z1-239-1	-166407 833	67199 259	1	264	Z'12-4
都市部基本多角点	Z1Z1-239-2	-166443 632	67142 466	1	475	Z'12-4
都市部基本多角点	Z1Z1-242-1	-166539 000	66589 273	1	269	Z'21-1
都市部基本多角点	Z1Z1-242-2	-166552 355	66643 694	1	110	Z'21-1
都市部基本細部点	M1交97	-166092 690	67090 338			M'52-2
都市部基本細部点	M1交98	-165825 537	67227 712			M'43-1
都市部基本細部点	M1交99	-165783 179	67331 963			M'43-1
都市部基本細部点	M1交100	-165735 963	67436 955			M'33-4
都市部基本細部点	M1交101	-165720 667	67632 047			M'34-3
都市部基本細部点	M1交102	-165756 509	67635 705			M'44-1
都市部基本細部点	M1交103	-165809 870	67538 207			M'43-2
都市部基本細部点	M1交104	-165844 606	67559 542			M'44-1

都市部官民境界基本三角点 都市部官民境界基本多角点 都市部官民境界基本細部点の区分	番　号	座　標　値				標　高		都市部官民境界基本調査図の番号
		X m		Y m				
都市部基本細部点	M1交105	−166037	175	67653	149			M'54−1
都市部基本細部点	M1交106	−166071	551	67577	000			M'54−1
都市部基本細部点	W1交10	−166344	378	66150	309			W'15−1
都市部基本細部点	W1交11	−166496	901	66148	014			W'14−4
都市部基本細部点	W1交12	−166346	715	66286	041			W'15−1
都市部基本細部点	W1交13	−166511	838	66314	026			W'25−1
都市部基本細部点	W1交14	−166682	473	66222	079			W'25−3
都市部基本細部点	W1交15	−166707	645	66384	672			W'25−4
都市部基本細部点	Z1交22	−166290	114	67429	671			Z'13−2
都市部基本細部点	Z1交23	−166326	953	67215	022			Z'13−1
都市部基本細部点	Z1交24	−166448	194	67462	219			Z'13−4
都市部基本細部点	Z1交25	−166660	135	66504	102			Z'21−3
都市部基本細部点	L1L1−48−1	−165793	131	66339	065			L'45−2
都市部基本細部点	M1M1−428−1	−165675	767	66600	473			M'31−3
都市部基本細部点	M1M1−428−2	−165724	010	66622	491			M'31−3
都市部基本細部点	M1M1−428−3	−165759	241	66636	754			M'41−1
都市部基本細部点	M1M1−429−1	−165860	850	66744	592			M'41−2
都市部基本細部点	M1M1−429−2	−165851	269	66802	284			M'41−2
都市部基本細部点	M1M1−429−3	−165885	085	66816	596			M'41−4
都市部基本細部点	M1M1−429−4	−165912	646	66856	193			M'42−3
都市部基本細部点	M1M1−430−1	−165930	307	66669	823			M'41−3
都市部基本細部点	M1M1−430−2	−165939	823	66711	015			M'41−4
都市部基本細部点	M1M1−431−1	−165974	539	66688	089			M'41−4
都市部基本細部点	M1M1−431−2	−166017	404	66679	794			M'51−2
都市部基本細部点	M1M1−431−3	−166007	417	66642	781			M'51−1
都市部基本細部点	M1M1−432−1	−166106	480	66643	241			M'51−1
都市部基本細部点	M1M1−432−2	−166103	941	66695	375			M'51−2
都市部基本細部点	M1M1−432−3	−166100	372	66741	411			M'51−2
都市部基本細部点	M1M1−433−1	−165993	993	66794	802			M'41−4
都市部基本細部点	M1M1−433−2	−166040	499	66799	295			M'51−2
都市部基本細部点	M1M1−434−1	−166001	801	66889	349			M'52−1
都市部基本細部点	M1M1−434−2	−166053	577	66864	114			M'52−1
都市部基本細部点	M1M1−435−1	−166061	027	66948	465			M'52−1
都市部基本細部点	M1M1−435−2	−166082	539	66898	792			M'52−1
都市部基本細部点	M1M1−436−1	−165925	551	67018	610			M'42−3

都市部官民境界基本三角点 都市部官民境界基本多角点 都市部官民境界基本細部点の区分	番　号	座　標　値				標　高		都市部官民境界基本調査図の番号
		X m		Y m				
都市部基本細部点	M1M1-436-2	-165903	902	67072	085			M'42-4
都市部基本細部点	M1M1-437-1	-166049	835	67072	184			M'52-2
都市部基本細部点	M1M1-438-1	-166090	477	67123	431			M'52-2
都市部基本細部点	M1M1-438-2	-166080	164	67162	537			M'52-2
都市部基本細部点	M1M1-438-3	-166115	159	67164	493			M'52-2
都市部基本細部点	M1M1-440-1	-165845	783	67113	821			M'42-2
都市部基本細部点	M1M1-440-2	-165826	804	67163	712			M'42-2
都市部基本細部点	M1M1-442-1	-165803	257	67278	412			M'43-1
都市部基本細部点	M1M1-444-1	-165762	683	67386	292			M'43-2
都市部基本細部点	M1M1-445-1	-165717	350	67490	207			M'33-4
都市部基本細部点	M1M1-448-1	-165737	761	67645	941			M'34-3
都市部基本細部点	M1M1-449-1	-165787	479	67680	539			M'44-1
都市部基本細部点	M1M1-449-2	-165829	014	67667	869			M'44-1
都市部基本細部点	M1M1-450-1	-165769	106	67614	781			M'44-1
都市部基本細部点	M1M1-451-1	-165760	785	67579	421			M'44-1
都市部基本細部点	M1M1-452-1	-165795	325	67538	032			M'43-2
都市部基本細部点	M1M1-454-1	-165822	386	67526	661			M'43-2
都市部基本細部点	M1M1-454-2	-165836	023	67523	772			M'43-2
都市部基本細部点	M1M1-454-3	-165844	217	67512	169			M'43-2
都市部基本細部点	M1M1-454-4	-165849	561	67484	428			M'43-2
都市部基本細部点	M1M1-455-1	-165803	548	67592	584			M'44-1
都市部基本細部点	M1M1-455-2	-165817	467	67568	802			M'44-1
都市部基本細部点	M1M1-455-3	-165839	571	67576	374			M'44-1
都市部基本細部点	M1M1-457-1	-165883	925	67549	439			M'43-4
都市部基本細部点	M1M1-457-2	-165869	379	67539	409			M'43-2
都市部基本細部点	M1M1-457-3	-165869	227	67503	065			M'43-2
都市部基本細部点	M1M1-457-4	-165877	963	67473	902			M'43-4
都市部基本細部点	M1M1-457-5	-165886	943	67439	615			M'43-4
都市部基本細部点	M1M1-458-1	-165963	911	67223	881			M'43-3
都市部基本細部点	M1M1-458-2	-165939	973	67274	862			M'43-3
都市部基本細部点	M1M1-459-1	-166016	756	67703	529			M'54-1
都市部基本細部点	M1M1-460-1	-166090	394	67674	525			M'54-1
都市部基本細部点	M1M1-460-2	-166070	485	67724	281			M'54-1
都市部基本細部点	M1M1-461-1	-166057	594	67602	389			M'54-1
都市部基本細部点	M1M1-462-1	-166101	501	67584	691			M'54-1

都市部官民境界基本三角点 都市部官民境界基本多角点 都市部官民境界基本細部点の区分	番　号	座　標　値		標　高	都市部官民境界基本調査図の番号
		X m	Y m		
都市部基本細部点	M1M1-462-2	-166123.469	67598.635		M'54-1
都市部基本細部点	M1M1-463-1	-166040.142	67570.326		M'54-1
都市部基本細部点	M1M1-464-1	-166130.032	67426.484		M'53-4
都市部基本細部点	M1M1-465-1	-166163.367	67257.218		M'53-3
都市部基本細部点	M1Z1-41-1	-166117.408	67800.295		M'54-2
都市部基本細部点	M1Z1-41-2	-166180.811	67769.727		M'54-4
都市部基本細部点	M1Z1-41-3	-166201.987	67719.605		M'54-3
都市部基本細部点	M1Z1-41-4	-166213.903	67688.808		M'54-3
都市部基本細部点	M1Z1-41-5	-166263.014	67697.933		Z'14-1
都市部基本細部点	M1Z1-42-1	-166282.341	67582.488		Z'14-1
都市部基本細部点	M1Z1-42-2	-166288.025	67530.690		Z'13-2
都市部基本細部点	M1Z1-42-3	-166297.299	67474.877		Z'13-2
都市部基本細部点	W1W1-41-1	-166365.068	66085.571		W'14-2
都市部基本細部点	W1W1-41-2	-166356.743	66108.876		W'14-2
都市部基本細部点	W1W1-43-1	-166400.949	66163.139		W'15-3
都市部基本細部点	W1W1-44-1	-166424.669	66182.504		W'15-3
都市部基本細部点	W1W1-44-2	-166453.619	66184.523		W'15-3
都市部基本細部点	W1W1-44-3	-166470.334	66140.423		W'14-4
都市部基本細部点	W1W1-45-1	-166486.418	66174.235		W'15-3
都市部基本細部点	W1W1-45-2	-166485.949	66193.824		W'15-3
都市部基本細部点	W1W1-45-3	-166484.285	66207.852		W'15-3
都市部基本細部点	W1W1-45-4	-166476.062	66259.070		W'15-3
都市部基本細部点	W1W1-45-5	-166502.411	66264.928		W'25-1
都市部基本細部点	W1W1-46-1	-166505.075	66120.975		W'24-2
都市部基本細部点	W1W1-47-1	-166319.439	66214.970		W'15-1
都市部基本細部点	W1W1-48-1	-166340.473	66318.235		W'15-1
都市部基本細部点	W1W1-49-1	-166413.344	66297.347		W'15-3
都市部基本細部点	W1W1-49-2	-166454.961	66303.866		W'15-3
都市部基本細部点	W1W1-410-1	-166560.100	66330.083		W'25-2
都市部基本細部点	W1W1-412-1	-166389.140	66379.742		W'15-4
都市部基本細部点	W1W1-412-2	-166440.541	66370.565		W'15-4
都市部基本細部点	W1W1-412-3	-166438.701	66325.477		W'15-4
都市部基本細部点	W1W1-412-4	-166464.556	66319.565		W'15-3
都市部基本細部点	W1W1-413-1	-166641.502	66226.215		W'25-3
都市部基本細部点	W1W1-414-1	-166686.189	66277.905		W'25-3

都市部官民境界基本三角点 都市部官民境界基本多角点 都市部官民境界基本細部点の区分	番　号	座　標　値		標　高	都市部官民境界基本調査図の番号
		X m	Y m		
都市部基本細部点	W1W1-415-1	-166768 901	66178 537		W'35-1
都市部基本細部点	W1W1-416-1	-166706 308	66353 544		W'25-4
都市部基本細部点	W1W1-418-1	-166727 769	66355 647		W'25-4
都市部基本細部点	W1W1-418-2	-166749 918	66353 676		W'25-4
都市部基本細部点	W1W1-418-3	-166785 019	66346 995		W'35-2
都市部基本細部点	W1W1-419-1	-166535 593	66476 655		W'25-2
都市部基本細部点	W1Z1-41-1	-166660 539	66447 012		W'25-4
都市部基本細部点	W1Z1-41-2	-166679 938	66431 648		W'25-4
都市部基本細部点	Z1Z1-41-1	-166248 536	67195 577		M'52-4
都市部基本細部点	Z1Z1-41-2	-166255 699	67164 912		Z'12-2
都市部基本細部点	Z1Z1-42-1	-166304 724	67128 678		Z'12-2
都市部基本細部点	Z1Z1-42-2	-166336 115	67163 408		Z'12-2
都市部基本細部点	Z1Z1-44-1	-166295 043	67389 076		Z'13-2
都市部基本細部点	Z1Z1-44-2	-166296 808	67349 647		Z'13-1
都市部基本細部点	Z1Z1-44-3	-166299 566	67303 803		Z'13-1
都市部基本細部点	Z1Z1-44-4	-166315 188	67256 237		Z'13-1
都市部基本細部点	Z1Z1-45-1	-166273 330	67417 843		Z'13-2
都市部基本細部点	Z1Z1-46-1	-166397 789	67145 804		Z'12-4
都市部基本細部点	Z1Z1-46-2	-166399 003	67178 870		Z'12-4
都市部基本細部点	Z1Z1-47-1	-166374 949	67693 270		Z'14-1
都市部基本細部点	Z1Z1-47-2	-166359 437	67753 191		Z'14-2
都市部基本細部点	Z1Z1-48-1	-166391 717	67581 016		Z'14-3
都市部基本細部点	Z1Z1-48-2	-166378 338	67635 333		Z'14-3
都市部基本細部点	Z1Z1-49-1	-166362 887	67519 173		Z'13-2
都市部基本細部点	Z1Z1-49-2	-166381 864	67503 558		Z'13-4
都市部基本細部点	Z1Z1-49-3	-166433 111	67518 286		Z'13-4
都市部基本細部点	Z1Z1-411-1	-166394 799	67448 746		Z'13-4
都市部基本細部点	Z1Z1-412-1	-166444 586	67338 985		Z'13-3
都市部基本細部点	Z1Z1-412-2	-166430 655	67395 883		Z'13-4
都市部基本細部点	Z1Z1-413-1	-166454 306	67164 795		Z'12-4
都市部基本細部点	Z1Z1-413-2	-166523 824	67180 868		Z'22-2
都市部基本細部点	Z1Z1-413-3	-166538 307	67126 647		Z'22-2
都市部基本細部点	Z1Z1-414-1	-166601 157	66855 245		Z'22-1
都市部基本細部点	Z1Z1-414-2	-166648 509	66851 552		Z'22-3
都市部基本細部点	Z1Z1-415-1	-166594 203	66586 924		Z'21-1

都市部官民境界基本三角点 都市部官民境界基本多角点 都市部官民境界基本細部点の区分	番　号	座　標　値				標　高		都市部官民境界基本調査図の番号
		X m		Y m				
都市部基本細部点	Z1Z1-415-2	-166582	561	66549	842			Z'21-1
都市部基本細部点	Z1Z1-416-1	-166613	529	66514	835			Z'21-1
都市部基本細部点	Z1Z1-417-1	-166679	027	66548	899			Z'21-3
都市部基本細部点	Z1Z1-417-2	-166697	970	66607	605			Z'21-3
都市部基本細部点	Z1Z1-417-3	-166731	026	66642	939			Z'21-3
都市部基本細部点	M1交59A	-165903	315	66581	915			M'41-3
都市部基本細部点	M1交62A	-166028	498	66737	183			M'51-2
都市部基本細部点	M1交83A	-166130	618	67351	318			M'53-3
都市部基本細部点	M1交92A	-166215	634	67165	903			M'52-4
都市部基本細部点	Z1交15A	-166690	373	66746	296			Z'21-4
都市部基本細部点	L1L1-247-1A	-165743	809	66342	026			L'35-4
都市部基本細部点	L1M1-24-1A	-165802	096	66468	204			L'45-2
都市部基本細部点	L1M1-25-2A	-165835	700	66503	002			M'41-1
都市部基本細部点	M1M1-282-2A	-165651	541	67586	718			M'34-3
都市部基本細部点	M1M1-297-2A	-165838	681	67592	393			M'44-1
都市部基本細部点	M1M1-2101-1A	-165926	499	66734	115			M'41-4
都市部基本細部点	M1M1-2101-2A	-165938	416	66766	569			M'41-4
都市部基本細部点	M1M1-2115-1A	-166082	469	66641	699			M'51-1
都市部基本細部点	M1M1-2103-2A	-166009	404	66817	234			M'51-2
都市部基本細部点	M1M1-2107-3A	-165980	064	66956	696			M'42-3
都市部基本細部点	M1M1-2107-3B	-165968	000	66974	486			M'42-3
都市部基本細部点	M1M1-2125-3A	-166019	668	67454	806			M'53-2
都市部基本細部点	M1M1-2125-4A	-166038	099	67438	092			M'53-2
都市部基本細部点	M1M1-2129-1A	-166078	000	67503	860			M'53-2
都市部基本細部点	M1M1-2140-2A	-166177	327	67883	705			M'54-4
都市部基本細部点	M1M1-460-1A	-166096	255	67659	725			M'54-1
都市部基本細部点	M1M1-462-2A	-166112	487	67615	334			M'54-1
都市部基本細部点	M1Z1-26-1A	-166275	585	67167	753			Z'12-2
都市部基本細部点	W1W1-21-2A	-166416	987	66226	371			W'15-3
都市部基本細部点	W1W1-29-1A	-166626	656	66336	597			W'25-4
都市部基本細部点	W1W1-44-2A	-166450	892	66203	825			W'15-3
都市部基本細部点	W1W1-49-1A	-166408	929	66330	385			W'15-4
都市部基本細部点	W1W1-412-1A	-166405	025	66418	378			W'15-4
都市部基本細部点	W1Z1-22-2A	-166620	525	66448	377			W'25-2
都市部基本細部点	W1Z1-22-4A	-166616	916	66641	872			Z'21-1

都市部官民境界基本三角点 都市部官民境界基本多角点 都市部官民境界基本細部点の区分	番　号	座　標　値		標　高	都市部官民境界基本調査図の番号
		X m	Y m		
都市部基本細部点	W1Z1-22-4B	-166677.586	66630.260		Z'21-3
都市部基本細部点	W1Z1-22-6A	-166612.778	66732.285		Z'21-2
都市部基本細部点	W1Z1-23-1A	-166726.065	66476.157		W'25-4
都市部基本細部点	W1Z1-23-2A	-166776.152	66510.209		Z'31-1
都市部基本細部点	W1Z1-23-4A	-166731.743	66594.631		Z'21-3
都市部基本細部点	W1Z1-24-3A	-166794.589	66551.774		Z'31-1
都市部基本細部点	Z1Z1-29-5A	-166459.829	67026.722		Z'12-4
都市部基本細部点	Z1Z1-213-2A	-166451.676	66634.273		Z'11-3
都市部基本細部点	Z1Z1-213-5A	-166558.697	66726.024		Z'21-2
都市部基本細部点	Z1Z1-219-1A	-166464.605	67072.726		Z'12-4
都市部基本細部点	Z1Z1-219-2A	-166518.954	67016.980		Z'22-1
都市部基本細部点	Z1Z1-222-3A	-166551.635	67069.669		Z'22-2
都市部基本細部点	Z1Z1-227-1A	-166680.032	66679.014		Z'21-4
都市部基本細部点	Z1Z1-232-2A	-166408.741	66639.939		Z'11-3
都市部基本細部点	Z1Z1-232-3A	-166463.863	66656.599		Z'11-3
都市部基本細部点	Z1Z1-242-2A	-166575.705	66646.593		Z'21-1