業務名：平成２７年度　三重県川越町都市部官民境界基本調査業務

実施地区：三重県三重郡川越町上吉及び高松地内



調査区域図	
件　　名	平成27年度　三重県川越町都市部官民境界基本調査業務
履行場所	三重県三重郡川越町上吉及び高松地内

別冊

都市部官民境界基本多角点網図兼都市部官民境界基本細部点配置図
平成２７年度　三重県三重郡川越町上吉及び高松地内

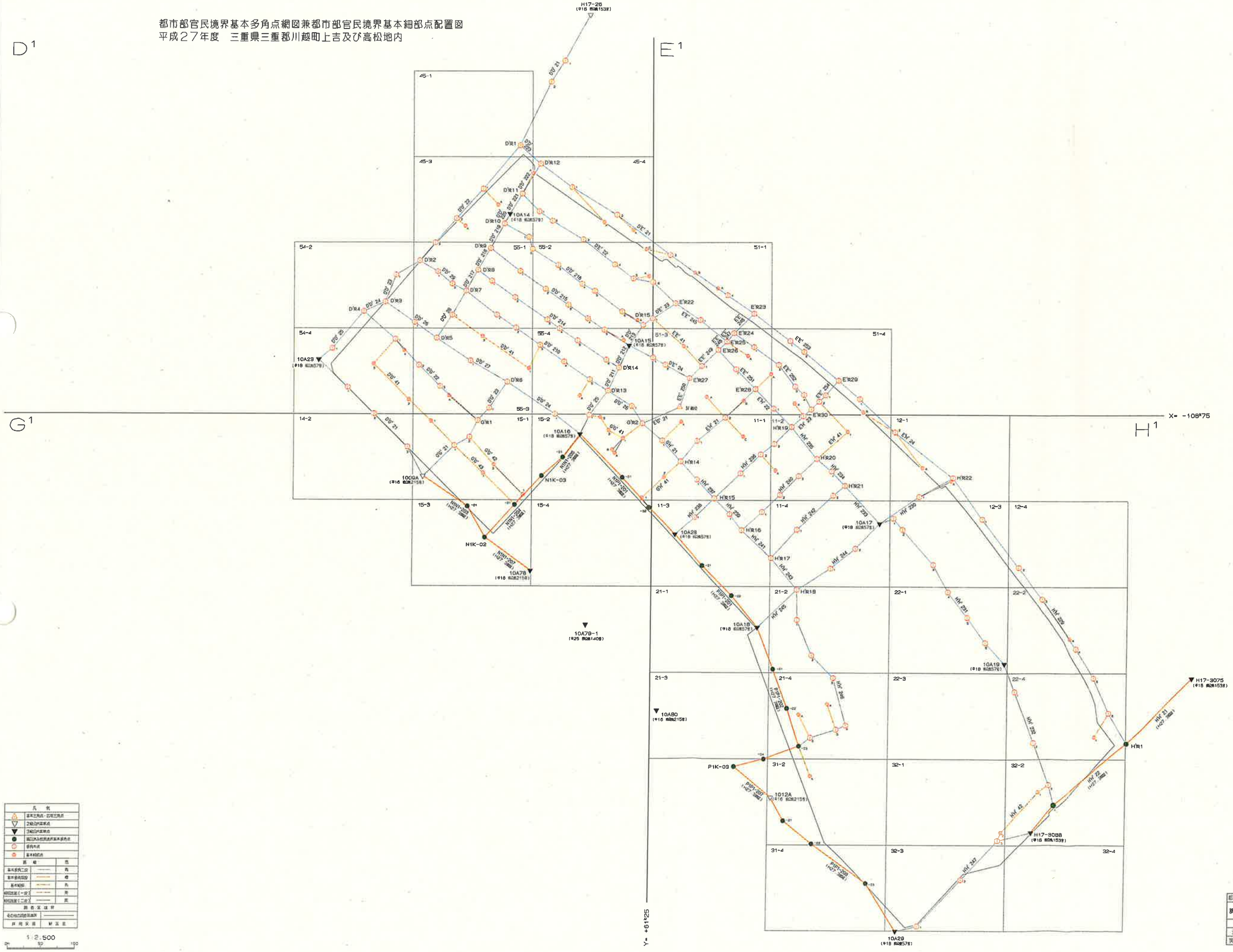

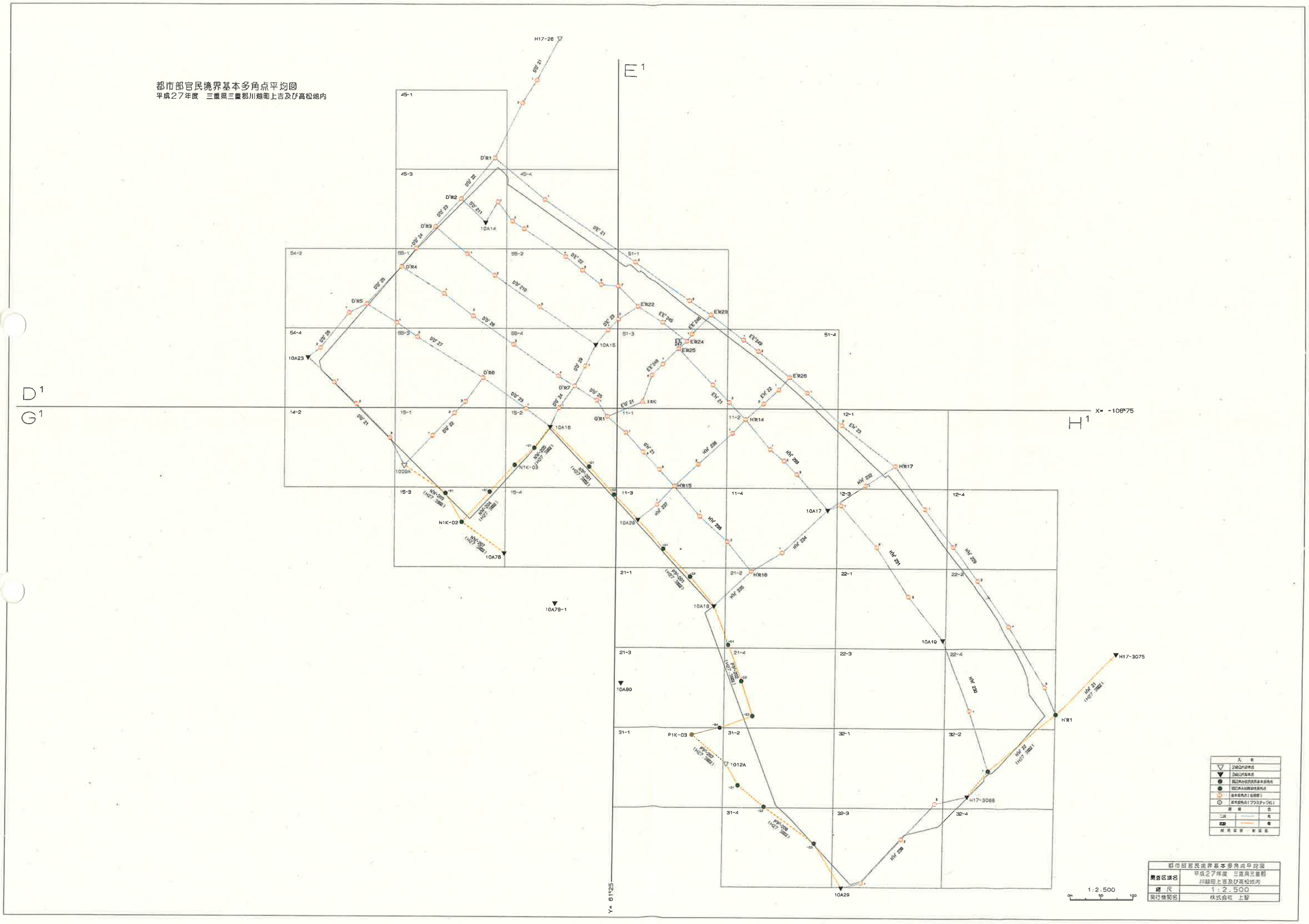
都市部官民境界基本多角点平均図
平成27年度　三重県三重郡川越町上吉及び高松地内
E1
D1
G1
H1
X= -108k75
Y= 61k25
H17-26
H17-3075
H17-3088
10A14
10A15
10A16
10A17
10A18
10A19
10A23
10A28
10A29
10A78
10A79-1
10A80
10A78
10A79
10A80
10A29
1009A
1012A
P1K-03
N1K-02
N1K-03
1:2,500
都市部官民境界基本多角点平均図
調査区域名
平成27年度　三重県三重郡
川越町上吉及び高松地内
縮尺
1:2,500
実行機関名
株式会社　上智

都市部官民境界基本多角点選点手簿

地籍図名	D' 35-4	精度区分	甲３	点　数	2
選点状況					

Scale=1500

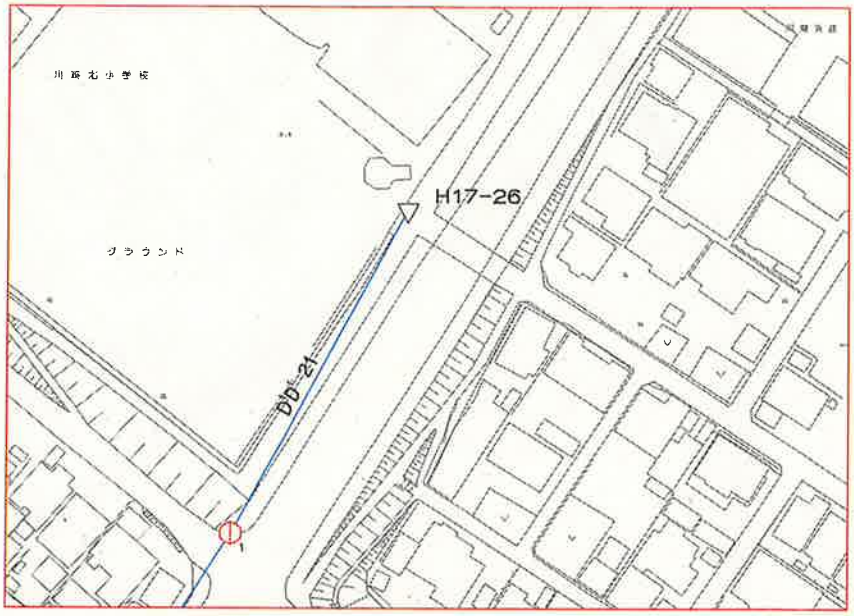

地籍図名	D' 45-1	精度区分	甲３	点　数	1
選点状況					

Scale=1500

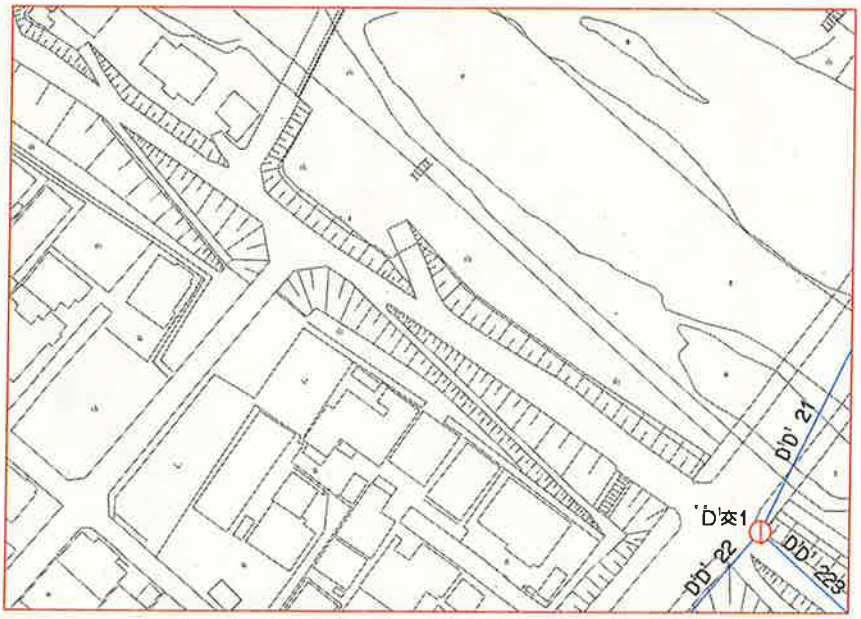

凡例								
	◇	電子基準点	▼	既設地籍図根三角点	———	基本多角点　一次	———	基本多角点　既設
	△	基本三角点	●	既設地籍図根多角点	———	基本多角点　二次		
	△	四等三角点			———	基本多角点　三次		
	▽	都市部官民境界基本三角点	①	基本多角点	▽	街区三角点、２級基準点		
					▼	街区多角点、３級基準点		

都市部官民境界基本多角点選点手簿

地籍図名	D' 45-2	精度区分	甲３	点　数	1
選点状況					

Scale=1500

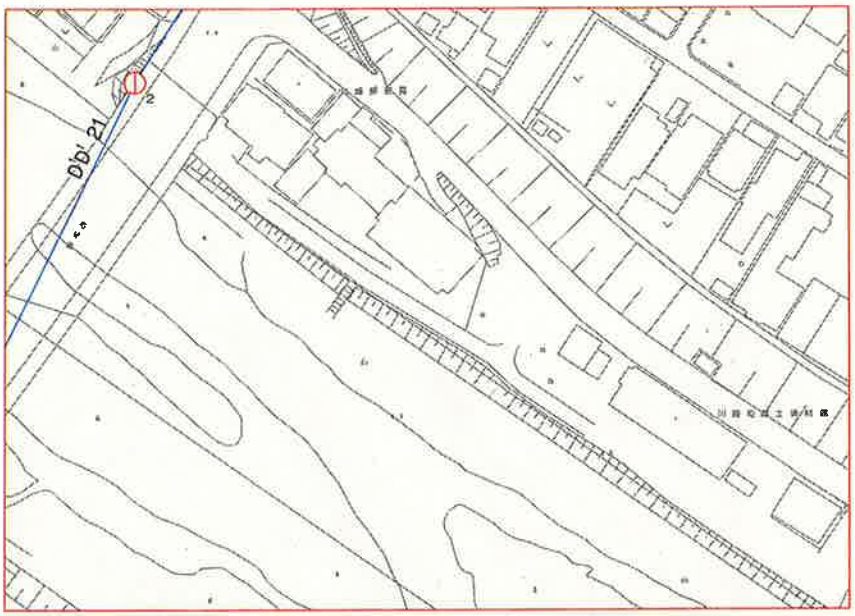

地籍図名	D' 45-3	精度区分	甲３	点　数	6
選点状況					

Scale=1500

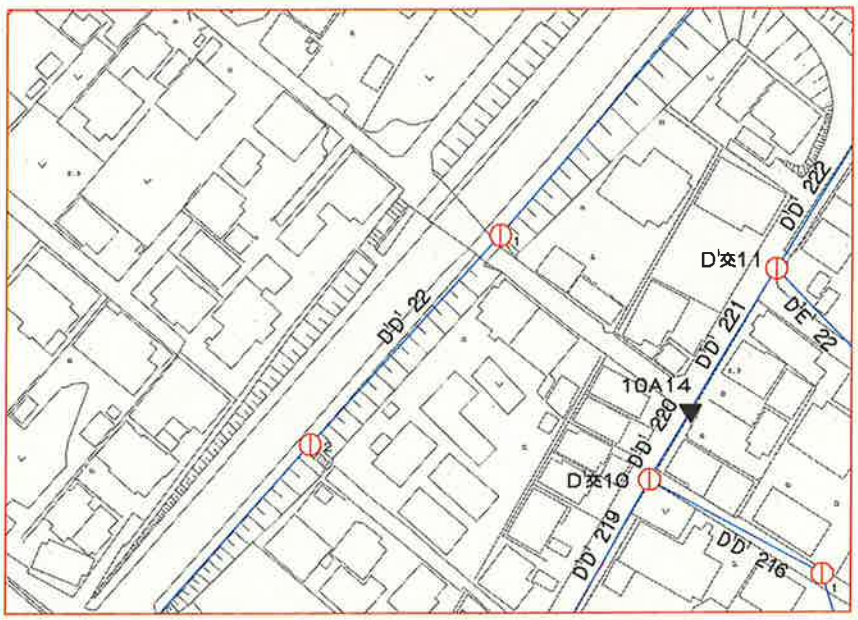

凡例								
	◇	電子基準点	▼	既設地籍図根三角点	———	基本多角点　一次	———	基本多角点　既設
	△	基本三角点	●	既設地籍図根多角点	———	基本多角点　二次		
	△	四等三角点			———	基本多角点　三次		
	▽	都市部官民境界基本三角点	①	基本多角点	▽	街区三角点、２級基準点		
					▼	街区多角点、３級基準点		

都市部官民境界基本多角点選点手簿

地籍図名	D' 45-4	精度区分	甲３	点　数	6
選点状況					

Scale=1500

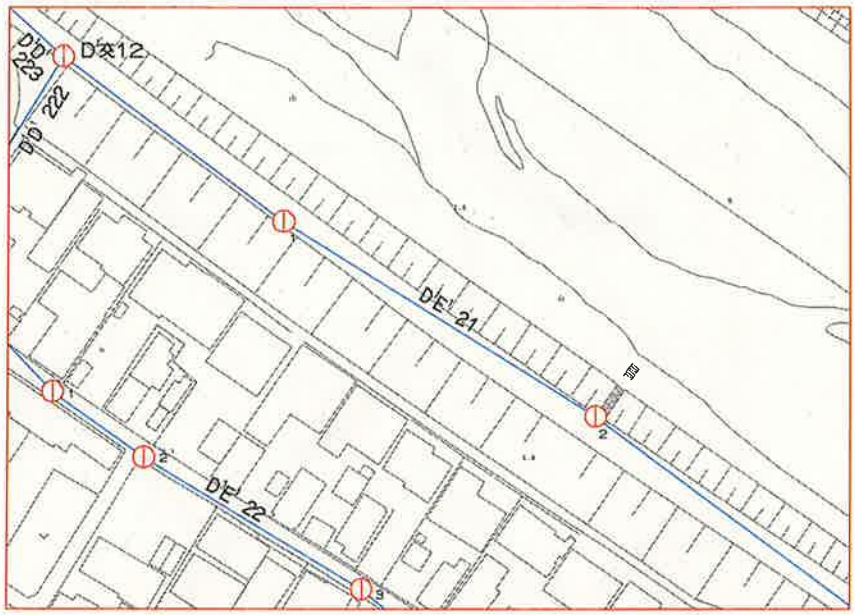

地籍図名	D' 54-2	精度区分	甲３	点　数	3
選点状況					

Scale=1500

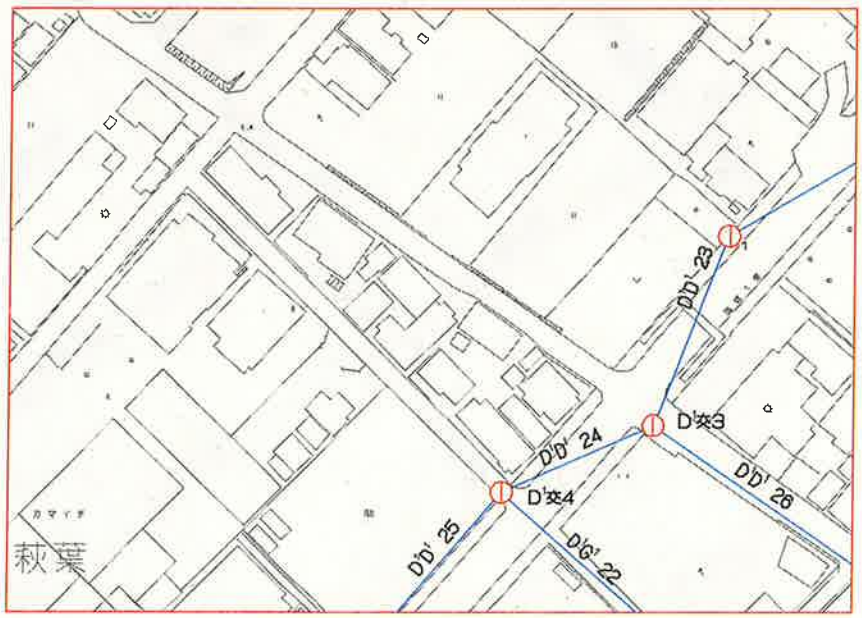

凡例								
	◇	電子基準点	▼	既設地籍図根三角点	———	基本多角点　一次	———	基本多角点　既設
	△	基本三角点	●	既設地籍図根多角点	———	基本多角点　二次		
	△	四等三角点			———	基本多角点　三次		
	▽	都市部官民境界基本三角点	◫	基本多角点	▽	街区三角点、２級基準点		
					▼	街区多角点、３級基準点		

都市部官民境界基本多角点選点手簿

地籍図名	D' 54-4	精度区分	甲３	点　数	5
選点状況					

Scale=1500

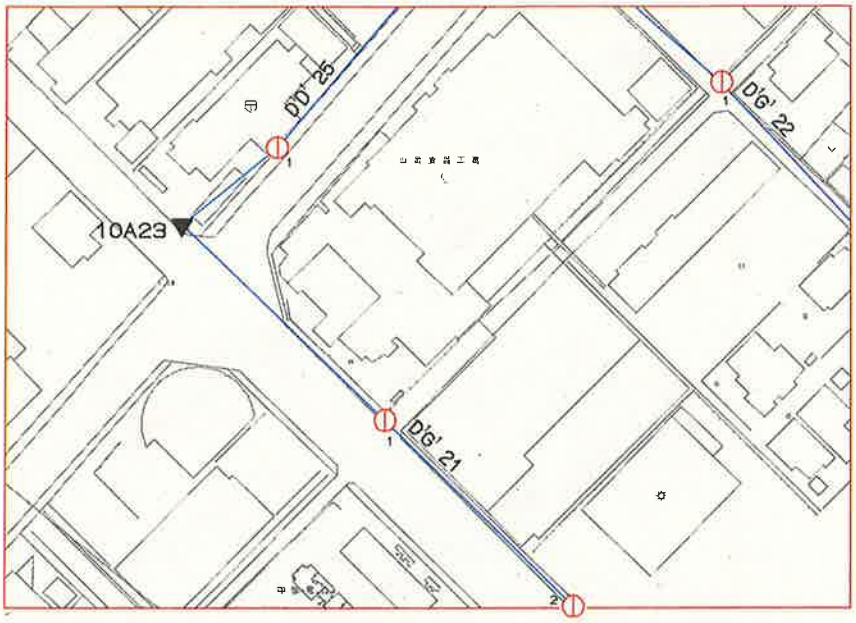

地籍図名	D' 55-1	精度区分	甲３	点　数	15
選点状況					

Scale=1500

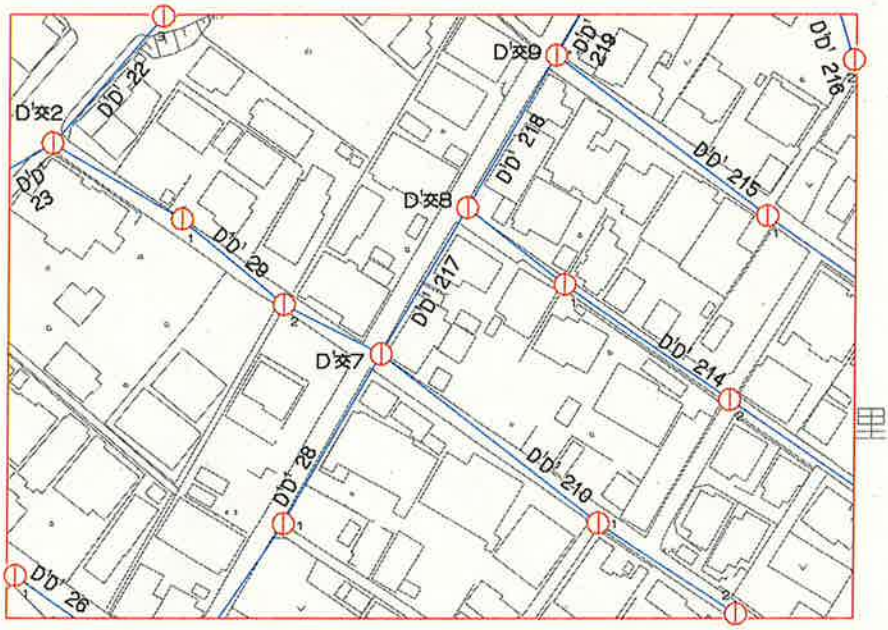

里中

凡例								
	◇	電子基準点	▼	既設地籍図根三角点	———	基本多角点　一次	———	基本多角点　既設
	△	基本三角点	●	既設地籍図根多角点	———	基本多角点　二次		
	△	四等三角点			———	基本多角点　三次		
	▽	都市部官民境界基本三角点	①	基本多角点	▽	街区三角点、２級基準点		
					▼	街区多角点、３級基準点		

都市部官民境界基本多角点選点手簿

地籍図名	D' 55-2	精度区分	甲３	点　数	12
選点状況					

Scale=1500

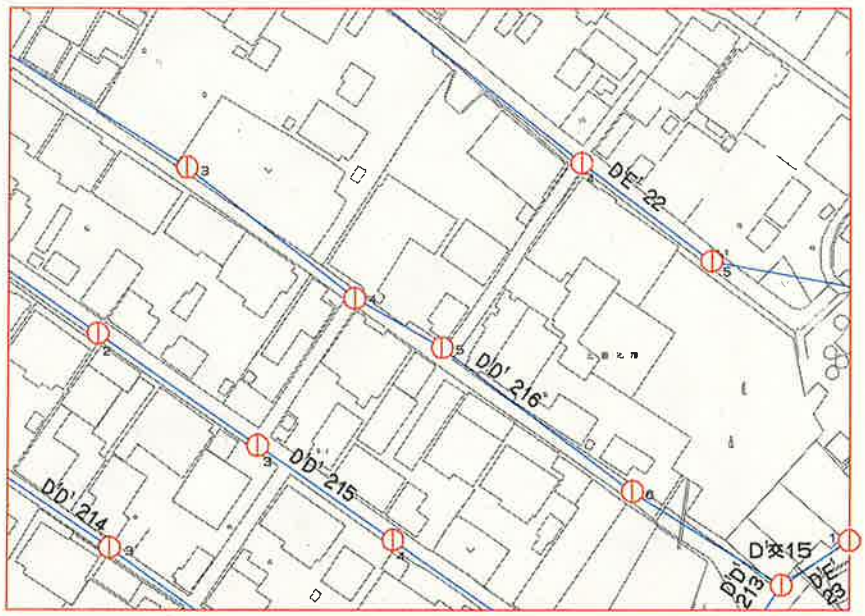

地籍図名	D' 55-3	精度区分	甲３	点　数	6
選点状況					

Scale=1500

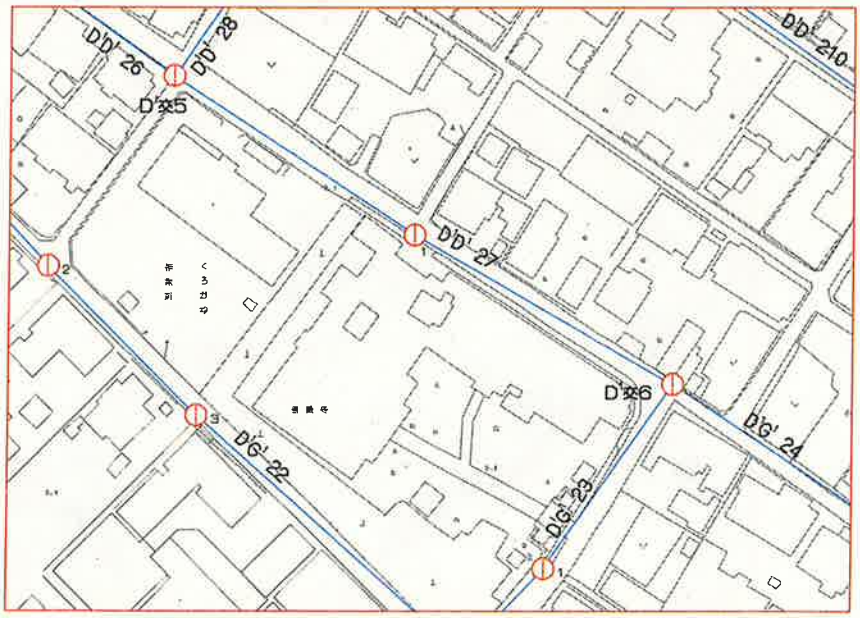

凡例								
	◇	電子基準点	▼	既設地籍図根三角点	———	基本多角点　一次	———	基本多角点　既設
	△	基本三角点	●	既設地籍図根多角点	———	基本多角点　二次		
	△	四等三角点			———	基本多角点　三次		
	▽	都市部官民境界基本三角点	⊙	基本多角点	▽	街区三角点、２級基準点		
					▼	街区多角点、３級基準点		

都市部官民境界基本多角点選点手簿

地籍図名	D' 55-4	精度区分	甲３	点　数	12
選点状況					

Scale=1500

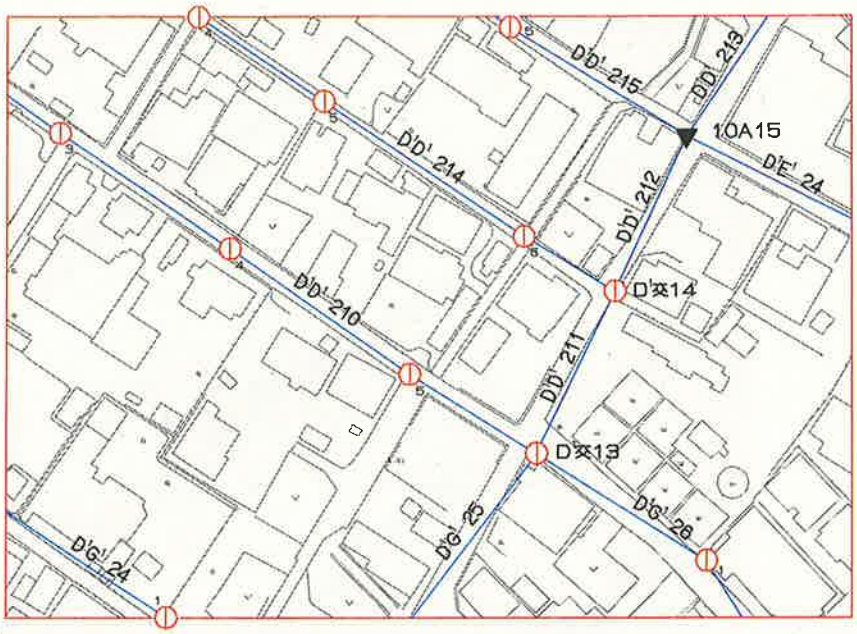

地籍図名	E' 51-1	精度区分	甲３	点　数	6
選点状況					

Scale=1500

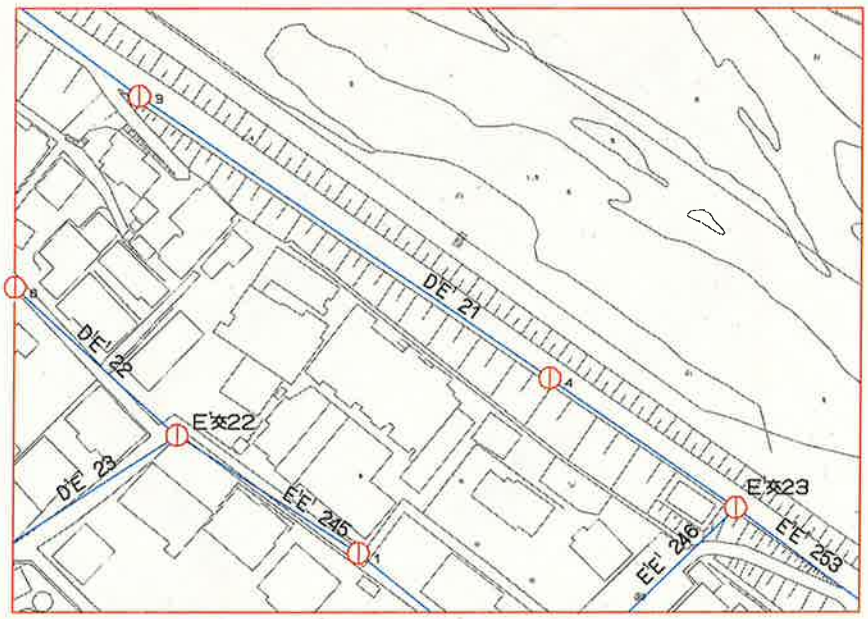

凡例								
	◇	電子基準点	▼	既設地籍図根三角点	———	基本多角点　一次	———	基本多角点　既設
	△	基本三角点	●	既設地籍図根多角点	———	基本多角点　二次		
	△	四等三角点			———	基本多角点　三次		
	▽	都市部官民境界基本三角点	⊕	基本多角点	▽	街区三角点、２級基準点		
					▼	街区多角点、３級基準点		

都市部官民境界基本多角点選点手簿

地籍図名	E' 51-3	精度区分	甲３	点　数	11
選点状況					

Scale=1500

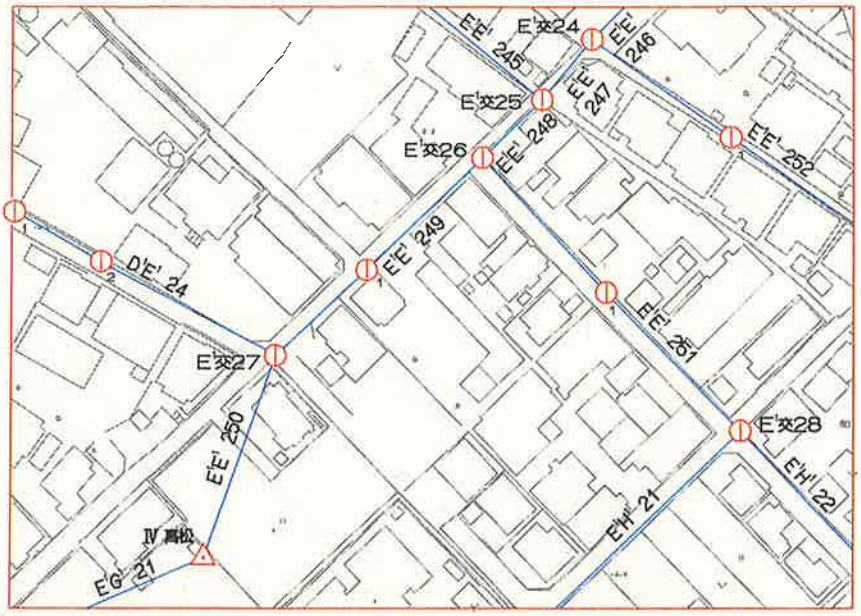

地籍図名	E' 51-4	精度区分	甲３	点　数	11
選点状況					

Scale=1500

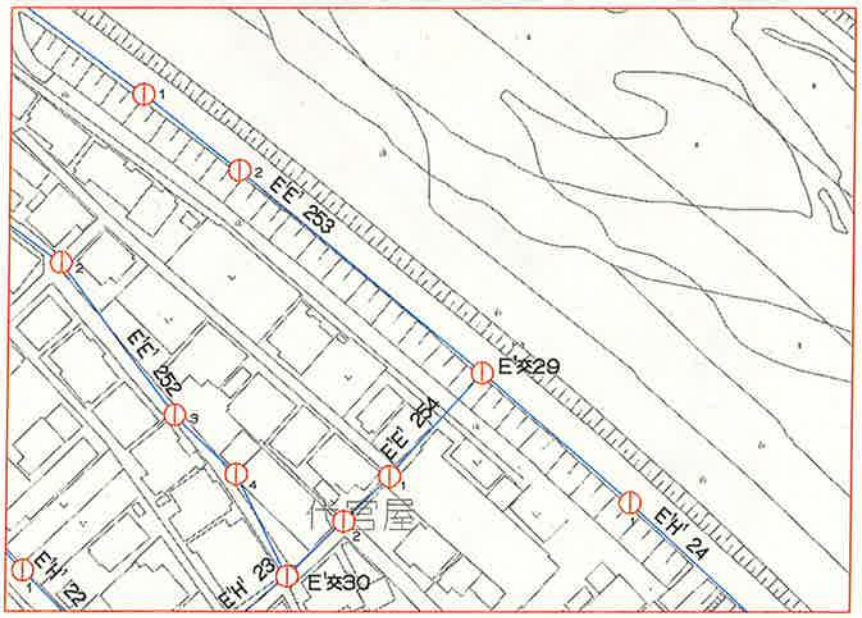

凡例								
	◇	電子基準点	▼	既設地籍図根三角点	———	基本多角点　一次	———	基本多角点　既設
	△	基本三角点	●	既設地籍図根多角点	———	基本多角点　二次		
	△	四等三角点			———	基本多角点　三次		
	▽	都市部官民境界基本三角点	⊙	基本多角点	▽	街区三角点、２級基準点		
					▼	街区多角点、３級基準点		

都市部官民境界基本多角点選点手簿

地籍図名	G' 14-2	精度区分	甲３	点　数	1
選点状況					

Scale=1500

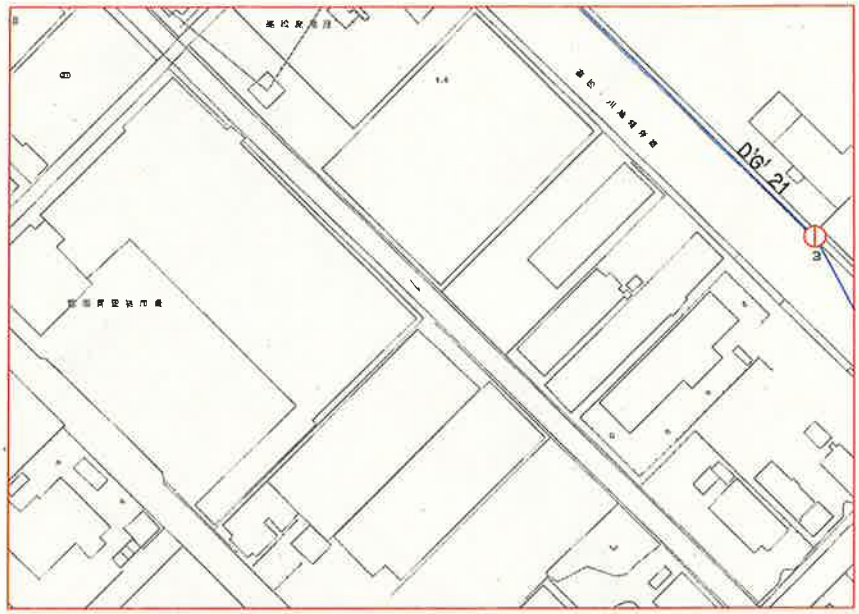

地籍図名	G' 15-1	精度区分	甲３	点　数	4
選点状況					

Scale=1500

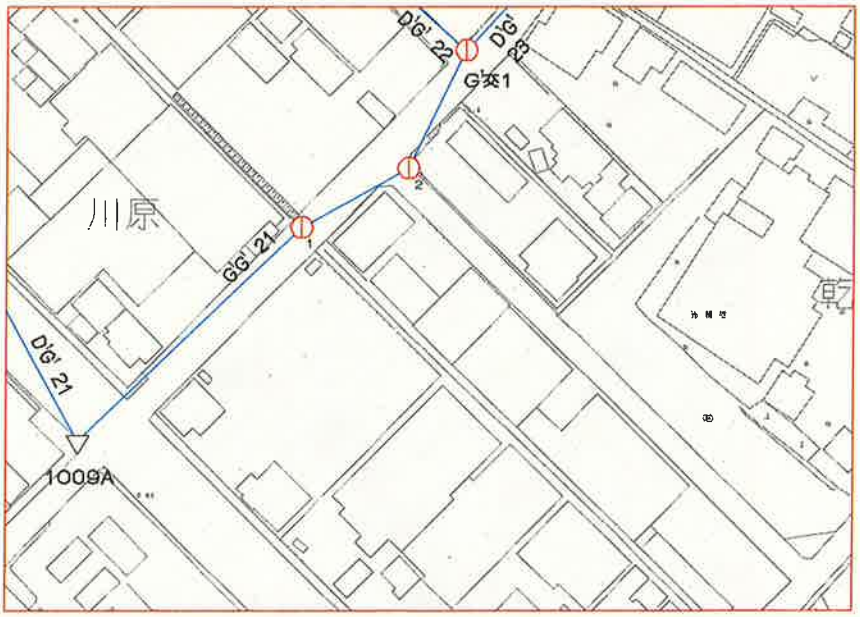

凡例								
	◇	電子基準点	▼	既設地籍図根三角点	———	基本多角点　一次	———	基本多角点　既設
	△	基本三角点	●	既設地籍図根多角点	———	基本多角点　二次		
	△	四等三角点			———	基本多角点　三次		
	▽	都市部官民境界基本三角点	①	基本多角点	▽	街区三角点、２級基準点		
					▼	街区多角点、３級基準点		

都市部官民境界基本多角点選点手簿

地籍図名	G' 15-2	精度区分	甲３	点　数	6
選点状況					

Scale=1500

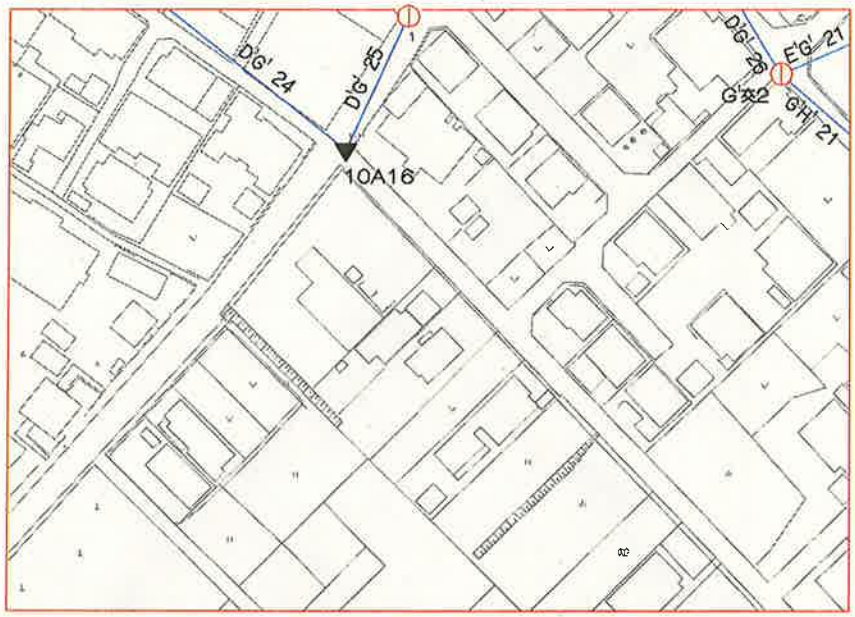

地籍図名	H' 11-1	精度区分	甲３	点　数	8
選点状況					

Scale=1500

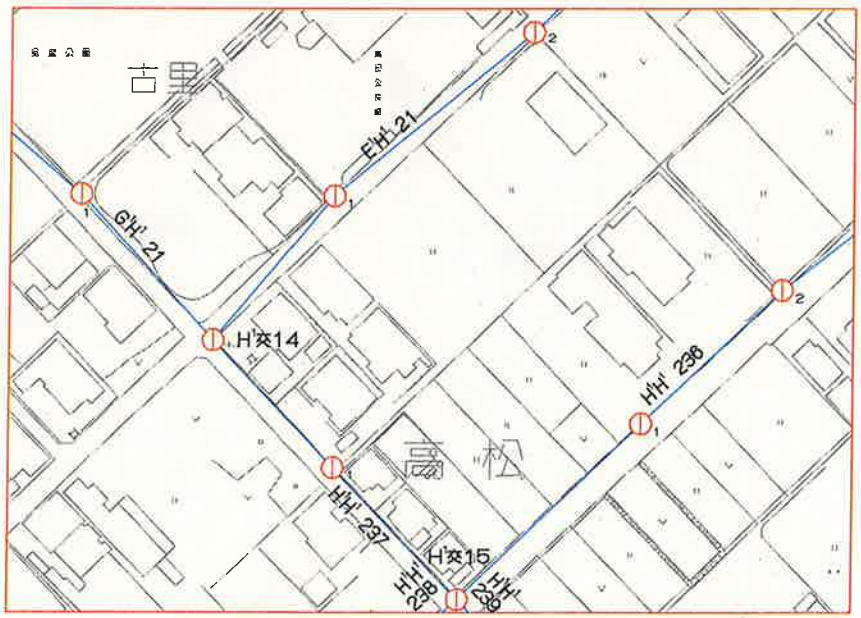

凡例								
	◇	電子基準点	▼	既設地籍図根三角点	———	基本多角点　一次	———	基本多角点　既設
	△	基本三角点	●	既設地籍図根多角点	———	基本多角点　二次		
	△	四等三角点			———	基本多角点　三次		
	▽	都市部官民境界基本三角点	①	基本多角点	▽	街区三角点、２級基準点		
					▼	街区多角点、３級基準点		

都市部官民境界基本多角点選点手簿

地籍図名	H' 11-2	精度区分	甲３	点　数	9
選点状況					

Scale=1500

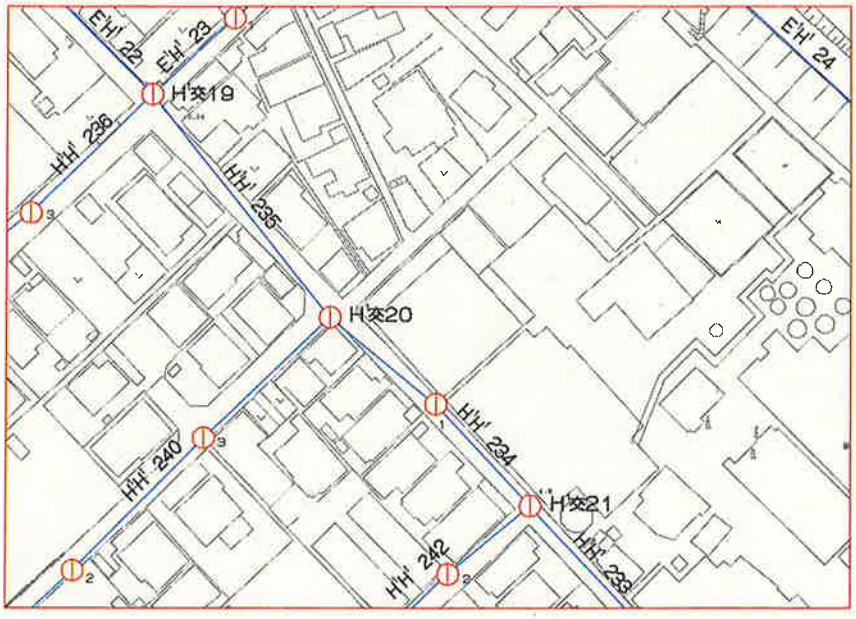

地籍図名	H' 11-3	精度区分	甲３	点　数	6
選点状況					

Scale=1500

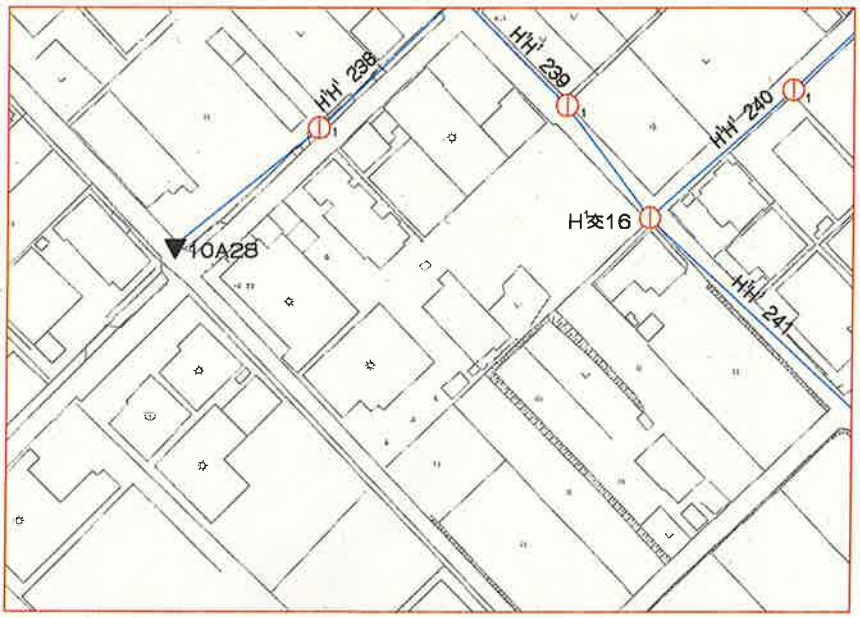

凡例									
	◇	電子基準点	▼	既設地籍図根三角点	———	基本多角点　一次	———	基本多角点　既設
	△	基本三角点	●	既設地籍図根多角点	———	基本多角点　二次		
	△	四等三角点			———	基本多角点　三次		
	▽	都市部官民境界基本三角点	ⓘ	基本多角点	▽	街区三角点、２級基準点		
					▼	街区多角点、３級基準点		

都市部官民境界基本多角点選点手簿

地籍図名	H' 11-4	精度区分	甲３	点　数	5
選点状況					

Scale=1500

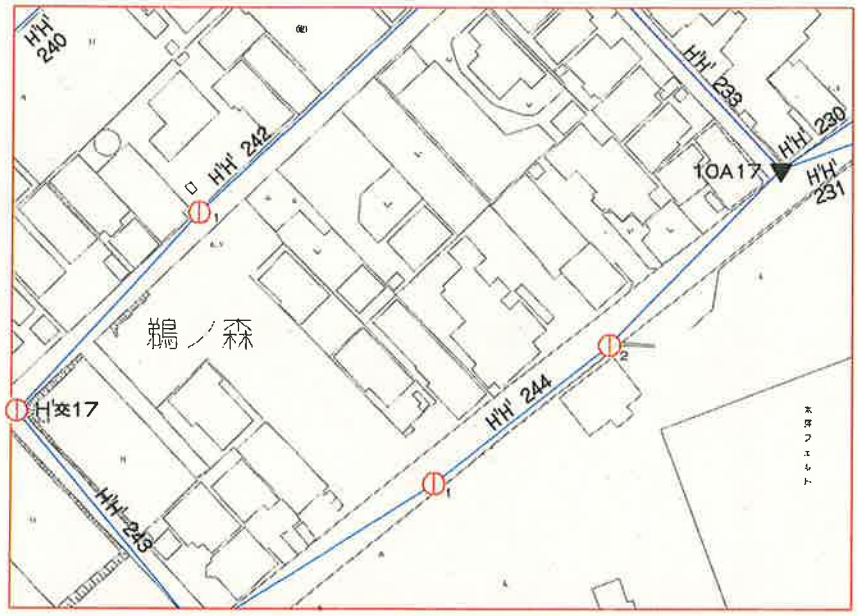

地籍図名	H' 12-1	精度区分	甲３	点　数	3
選点状況					

Scale=1500



凡例								
	◇	電子基準点	▼	既設地籍図根三角点	———	基本多角点　一次	———	基本多角点　既設
	△	基本三角点	●	既設地籍図根多角点	———	基本多角点　二次		
	△	四等三角点			———	基本多角点　三次		
	▽	都市部官民境界基本三角点	⊙	基本多角点	▽	街区三角点、２級基準点		
					▼	街区多角点、３級基準点		

都市部官民境界基本多角点選点手簿

地籍図名	H1 12-3	精度区分	甲３	点　数	4
選点状況					

Scale=1500

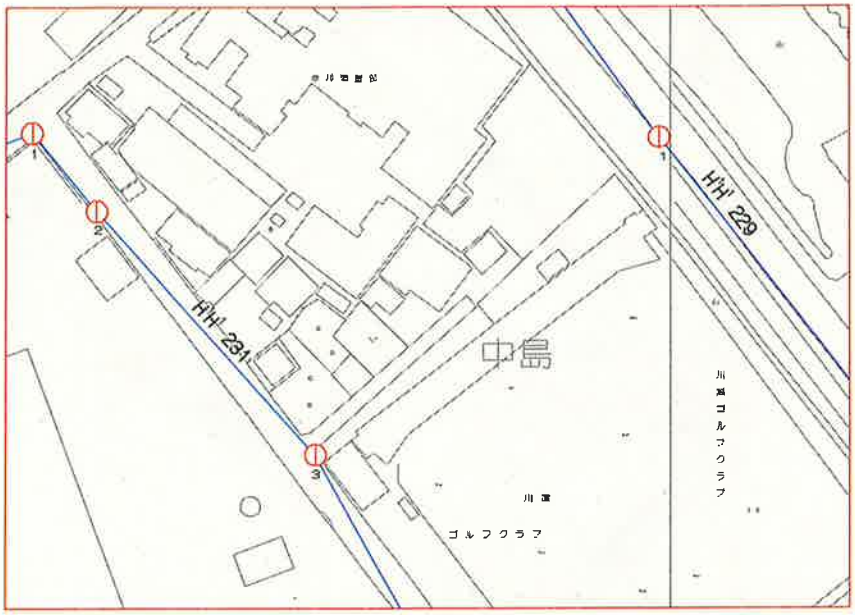

地籍図名	H1 12-4	精度区分	甲３	点　数	1
選点状況					

Scale=1500

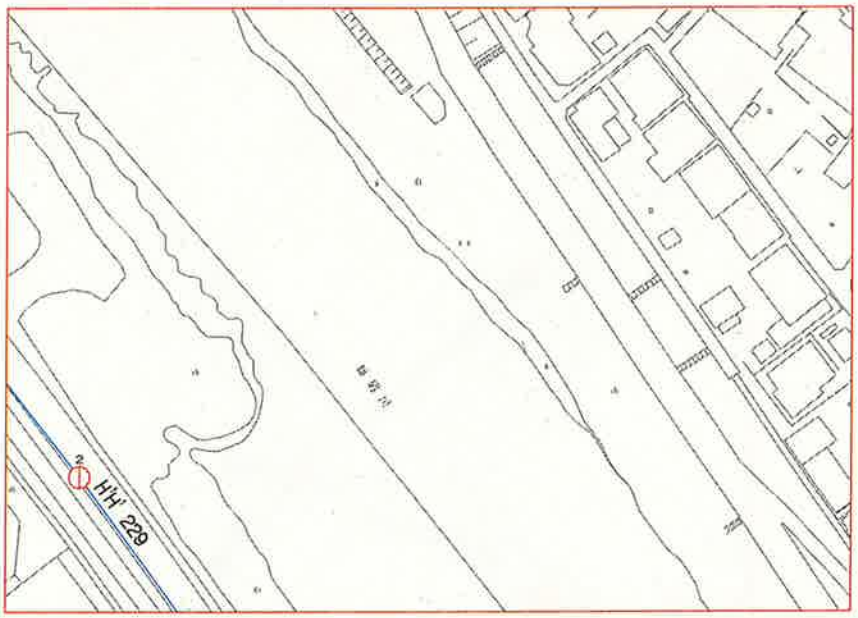

凡例									
	◇	電子基準点	▼	既設地籍図根三角点	———	基本多角点　一次	———	基本多角点　既設
	△	基本三角点	●	既設地籍図根多角点	———	基本多角点　二次		
	△	四等三角点			———	基本多角点　三次		
	▽	都市部官民境界基本三角点	ⓘ	基本多角点	▽	街区三角点、２級基準点		
					▼	街区多角点、３級基準点		

都市部官民境界基本多角点選点手簿

地籍図名	H' 21-1	精度区分	甲３	点　数	2
選点状況					

Scale=1500

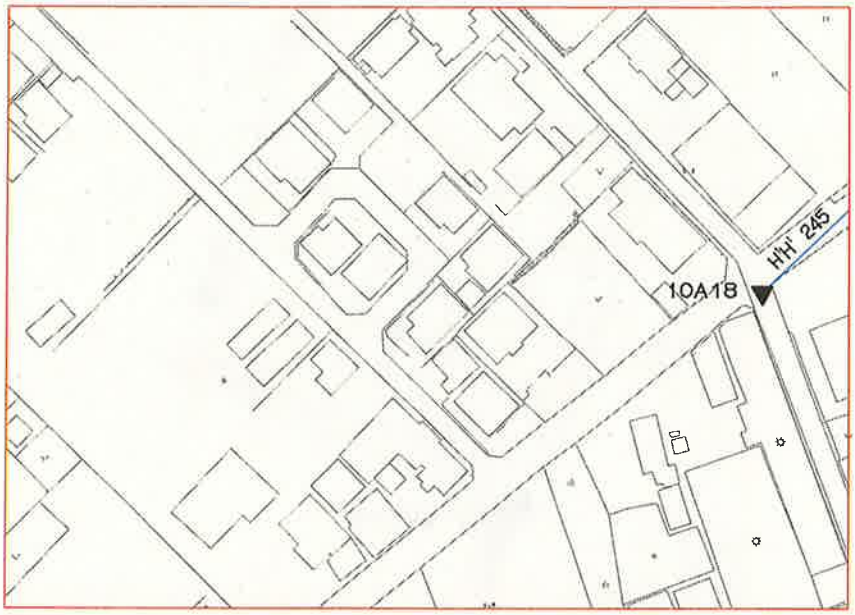

地籍図名	H' 21-2	精度区分	甲３	点　数	4
選点状況					

Scale=1500



凡例								
	◇	電子基準点	▼	既設地籍図根三角点	———	基本多角点　一次	———	基本多角点　既設
	△	基本三角点	●	既設地籍図根多角点	———	基本多角点　二次		
	△	四等三角点			———	基本多角点　三次		
	▽	都市部官民境界基本三角点	①	基本多角点	▽	街区三角点、２級基準点		
					▼	街区多角点、３級基準点		

都市部官民境界基本多角点選点手簿

地籍図名	H' 21-4	精度区分	甲３	点　数	6
選点状況					

Scale=1500

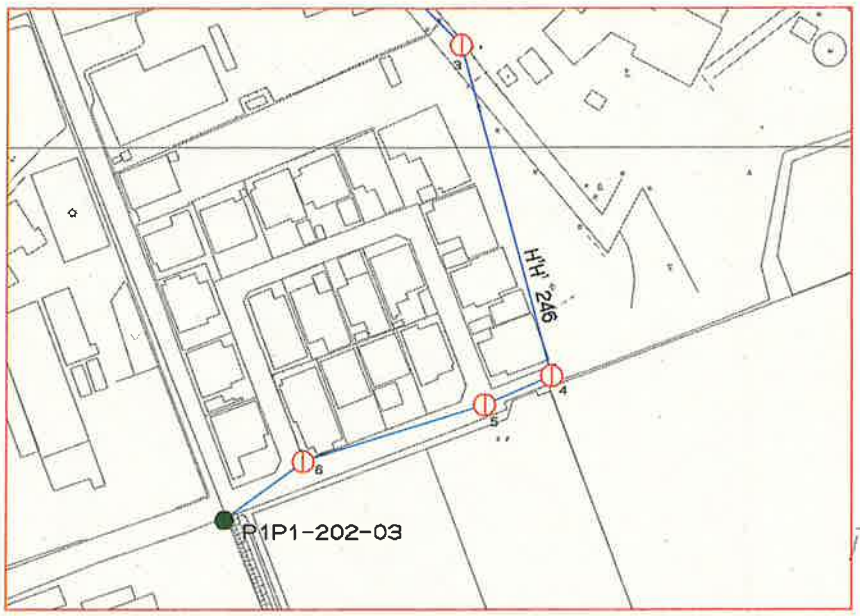

地籍図名	H' 22-1	精度区分	甲３	点　数	4
選点状況					

Scale=1500

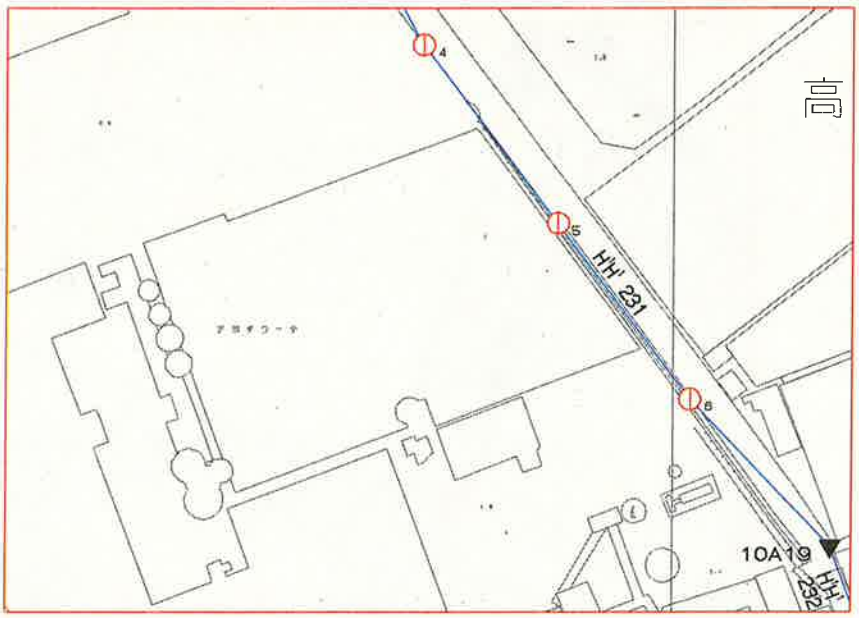

凡例								
	◇	電子基準点	▼	既設地籍図根三角点	———	基本多角点　一次	———	基本多角点　既設
	△	基本三角点	●	既設地籍図根多角点	———	基本多角点　二次		
	△	四等三角点			———	基本多角点　三次		
	▽	都市部官民境界基本三角点	①	基本多角点	▽	街区三角点、２級基準点		
					▼	街区多角点、３級基準点		

都市部官民境界基本多角点選点手簿

地籍図名	H' 22-2	精度区分	甲３	点　数	2
選点状況					

Scale=1500

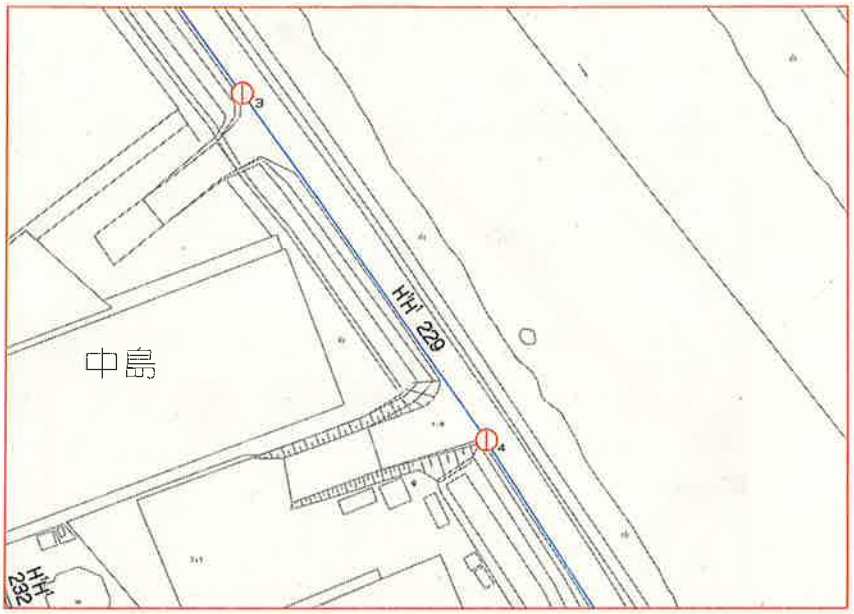

地籍図名	H' 22-4	精度区分	甲３	点　数	4
選点状況					

Scale=1500

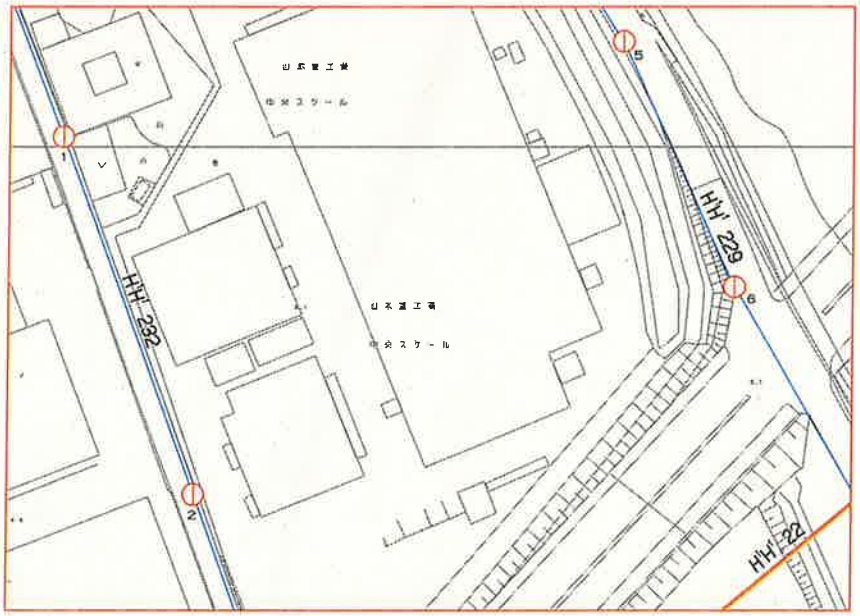

凡例								
	◇	電子基準点	▼	既設地籍図根三角点	———	基本多角点　一次	———	基本多角点　既設
	△	基本三角点	●	既設地籍図根多角点	———	基本多角点　二次		
	△	四等三角点			———	基本多角点　三次		
	▽	都市部官民境界基本三角点	①	基本多角点	▽	街区三角点、２級基準点		
					▼	街区多角点、３級基準点		

都市部官民境界基本多角点選点手簿

地籍図名	H1 23-3	精度区分	甲３	点　数	2
選点状況					

Scale=1500



地籍図名	H1 32-1	精度区分	甲３	点　数	1
選点状況					

Scale=1500

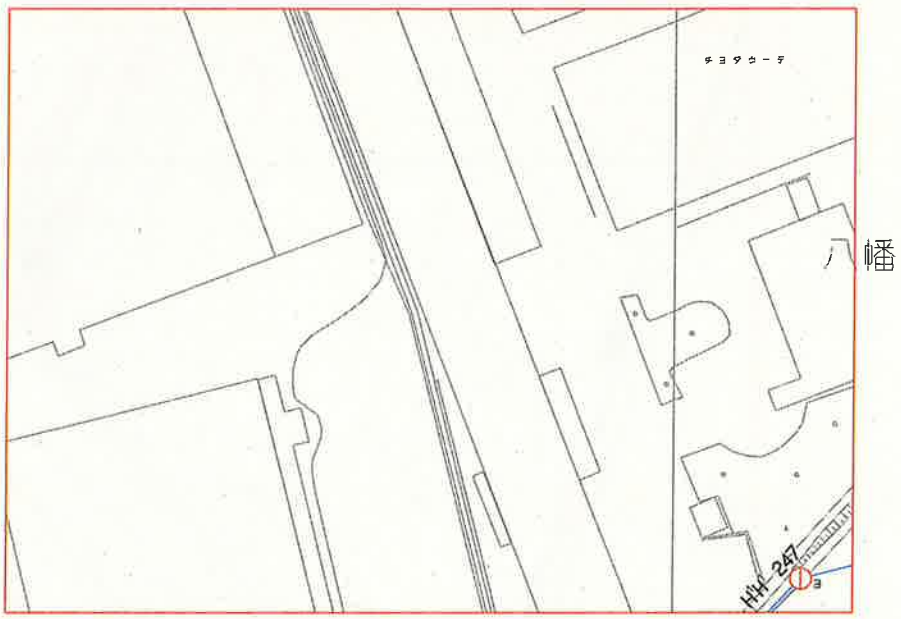

凡例								
	◇ 電子基準点	▼	既設地籍図根三角点	———	基本多角点　一次	———	基本多角点　既設
	△ 基本三角点	●	既設地籍図根多角点	———	基本多角点　二次		
	△ 四等三角点			———	基本多角点　三次		
	▽ 都市部官民境界基本三角点	①	基本多角点	▽	街区三角点、２級基準点		
				▼	街区多角点、３級基準点		

都市部官民境界基本多角点選点手簿

地籍図名	H' 32-2	精度区分	甲３	点　数	5
選点状況					

Scale=1500



地籍図名	H' 32-3	精度区分	甲３	点　数	2
選点状況					

Scale=1500

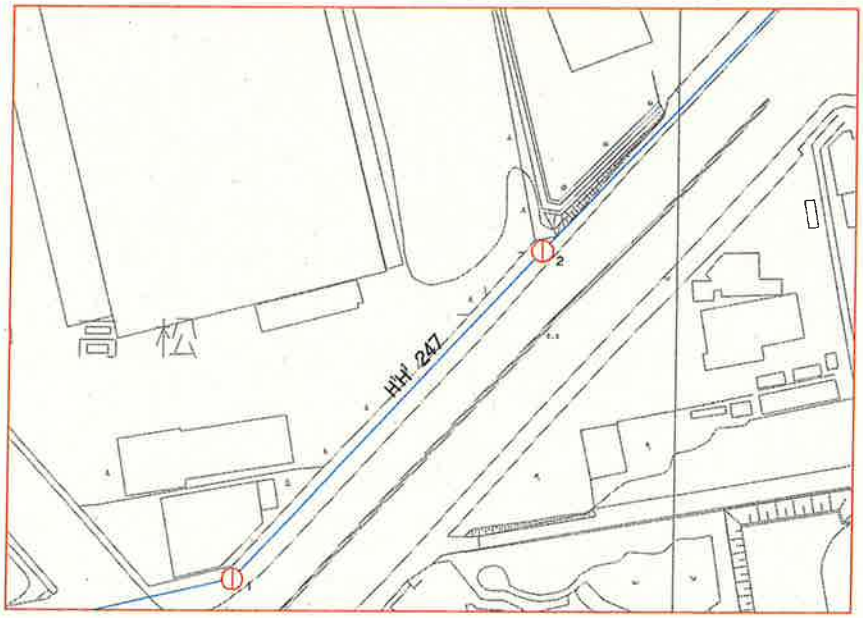

凡例								
	◇	電子基準点	▼	既設地籍図根三角点	———	基本多角点　一次	———	基本多角点　既設
	△	基本三角点	●	既設地籍図根多角点	———	基本多角点　二次		
	△	四等三角点			———	基本多角点　三次		
	▽	都市部官民境界基本三角点	①	基本多角点	▽	街区三角点、２級基準点		
					▼	街区多角点、３級基準点		

都市部官民境界基本多角点選点手簿

地籍図名	H' 42-1	精度区分	甲３	点　数	1
選点状況					

Scale=1500



凡例								
	◇	電子基準点	▼	既設地籍図根三角点	———	基本多角点　一次	———	基本多角点　既設
	△	基本三角点	●	既設地籍図根多角点	———	基本多角点　二次		
	△	四等三角点			———	基本多角点　三次		
	▽	都市部官民境界基本三角点	◯	基本多角点	▽	街区三角点、２級基準点		
					▼	街区多角点、３級基準点		

三重県三重郡川越町上吉及び高松地内

都 市 部 官 民 境 界 基 本 調 査 簿

1 冊 の 内 第 1 号

街区番号1番から82番まで

調査期間	平成27年6月17日から 平成28年3月18日まで
認証年月日 番号	平成　年　月　日まで
実施機関	国土交通省中部地方整備局 建政部

都市部官民境界基本多角点、都市部官民境界基本細部点の区分	番号	座標値 X m	座標値 Y m	標高	都市部官民境界基本調査図の番号
都市部官民境界基本多角点	D1交1	−108,358 238	61,056 457	7 825	D1 45−1
都市部官民境界基本多角点	D1交2	−108,526 638	60,909 037	1 987	D1 55−1
都市部官民境界基本多角点	D1交3	−108,586 352	60,858 602	1 674	D1 54−2
都市部官民境界基本多角点	D1交4	−108,600 141	60,827 170	1 538	D1 54−2
都市部官民境界基本多角点	D1交5	−108,639 151	60,934 162	0 233	D1 55−3
都市部官民境界基本多角点	D1交6	−108,703 006	61,037 938	0 080	D1 55−3
都市部官民境界基本多角点	D1交7	−108,570 208	60,977 130	0 278	D1 55−1
都市部官民境界基本多角点	D1交8	−108,539 966	60,994 744	0 217	D1 55−1
都市部官民境界基本多角点	D1交9	−108,508 388	61,013 123	0 239	D1 55−1
都市部官民境界基本多角点	D1交10	−108,472 469	61,033 365	0 210	D1 45−3
都市部官民境界基本多角点	D1交11	−108,428 897	61,059 500	0 814	D1 45−3
都市部官民境界基本多角点	D1交12	−108,385 078	61,086 269	7 515	D1 45−4
都市部官民境界基本多角点	D1交13	−108,715 799	61,184 829	0 120	D1 55−4
都市部官民境界基本多角点	D1交14	−108,682 090	61,200 952	0 200	D1 55−4
都市部官民境界基本多角点	D1交15	−108,619 838	61,235 943	0 213	D1 55−2
都市部官民境界基本多角点	E1交22	−108,588 363	61,283 686	1 123	E1 51−1
都市部官民境界基本多角点	E1交23	−108,603 325	61,399 340	6 523	E1 51−1
都市部官民境界基本多角点	E1交24	−108,631 656	61,370 680	1 789	E1 51−3
都市部官民境界基本多角点	E1交25	−108,644 203	61,360 359	0 672	E1 51−3
都市部官民境界基本多角点	E1交26	−108,656 314	61,347 847	0 220	E1 51−3
都市部官民境界基本多角点	E1交27	−108,697 393	61,304 893	0 172	E1 51−3
都市部官民境界基本多角点	E1交28	−108,713 132	61,401 605	−0 211	E1 51−3
都市部官民境界基本多角点	E1交29	−108,700 539	61,523 234	5 892	E1 51−4
都市部官民境界基本多角点	E1交30	−108,742 652	61,483 335	0 790	E1 51−4
都市部官民境界基本多角点	G1交1	−108,758 960	60,994 917	−0 098	G1 15−1
都市部官民境界基本多角点	G1交2	−108,763 346	61,235 610	−0 127	G1 15−2
都市部官民境界基本多角点	H1交14	−108,818 612	61,292 278	−0 097	H1 11−1
都市部官民境界基本多角点	H1交15	−108,872 285	61,343 210	−0 181	H1 11−1
都市部官民境界基本多角点	H1交16	−108,918 480	61,382 942	−0 212	H1 11−3
都市部官民境界基本多角点	H1交17	−108,958 907	61,426 185	−0 120	H1 11−4
都市部官民境界基本多角点	H1[illegible]	−109,004 763	61,4[illegible] 480	0 103	H1 21−2

都市部官民境界基本多角点、都市部官民境界基本細部点の区分	番号	座標値 X m	座標値 Y m	標高	都市部官民境界基本調査図の番号
都市部官民境界基本多角点	H1交19	-108,768 156	61,455 123	-0 045	H1 11-2
都市部官民境界基本多角点	H1交20	-108,814 572	61,492 147	0 173	H1 11-2
都市部官民境界基本多角点	H1交21	-108,853 728	61,533 665	0 360	H1 11-2
都市部官民境界基本多角点	H1交22	-108,841 898	61,692 188	6 695	H1 12-1
都市部官民境界基本多角点	D1D1 21-1	-108,234 423	61,121 661	7 298	D1 35-4
都市部官民境界基本多角点	D1D1 21-2	-108,265 283	61,101 910	7 877	D1 45-2
都市部官民境界基本多角点	D1D1 22-1	-108,421 827	61,002 269	6 188	D1 45-3
都市部官民境界基本多角点	D1D1 22-2	-108,465 037	60,963 086	4 351	D1 45-3
都市部官民境界基本多角点	D1D1 22-3	-108,500 318	60,931 787	3 080	D1 55-1
都市部官民境界基本多角点	D1D1 23-1	-108,547 135	60,874 111	1 675	D1 54-2
都市部官民境界基本多角点	D1D1 25-1	-108,654 258	60,781 092	1 299	D1 54-4
都市部官民境界基本多角点	D1D1 26-1	-108,616 122	60,901 791	0 223	D1 55-1
都市部官民境界基本多角点	D1D1 27-1	-108,672 117	60,984 194	0 095	D1 55-3
都市部官民境界基本多角点	D1D1 28-1	-108,605 366	60,957 120	0 193	D1 55-1
都市部官民境界基本多角点	D1D1 29-1	-108,542 337	60,935 859	0 789	D1 55-1
都市部官民境界基本多角点	D1D1 29-2	-108,560 037	60,956 943	0 473	D1 55-1
都市部官民境界基本多角点	D1D1 210-1	-108,605 237	61,022 326	0 213	D1 55-1
都市部官民境界基本多角点	D1D1 210-2	-108,624 051	61,050 809	0 176	D1 55-1
都市部官民境界基本多角点	D1D1 210-3	-108,649 137	61,086 058	0 202	D1 55-4
都市部官民境界基本多角点	D1D1 210-4	-108,673 278	61,121 113	0 130	D1 55-4
都市部官民境界基本多角点	D1D1 210-5	-108,699 362	61,158 435	0 066	D1 55-4
都市部官民境界基本多角点	D1D1 214-1	-108,555 851	61,015 072	0 466	D1 55-1
都市部官民境界基本多角点	D1D1 214-2	-108,579 705	61,049 194	0 340	D1 55-1
都市部官民境界基本多角点	D1D1 214-3	-108,612 034	61,096 418	0 573	D1 55-2
都市部官民境界基本多角点	D1D1 214-4	-108,625 020	61,114 417	0 388	D1 55-4
都市部官民境界基本多角点	D1D1 214-5	-108,642 550	61,140 580	0 243	D1 55-4
都市部官民境界基本多角点	D1D1 214-6	-108,670 755	61,182 162	0 200	D1 55-4
都市部官民境界基本多角点	D1D1 215-1	-108,541 712	61,056 720	0 450	D1 55-1
都市部官民境界基本多角点	D1D1 215-2	-108,567 564	61,093 771	0 377	D1 55-2
都市部官民境界基本多角点	D1D1 215-3	-108,590 750	61,127 049	0 224	D1 55-2
都市部官民境界基本多角点	D1D1 215-4	-108,610 417	61,155 201	0 106	D1 55-2

都市部官民境界基本多角点、都市部官民境界基本細部点の区分	番号	座標値 X m	座標値 Y m	標高	都市部官民境界基本調査図の番号
都市部官民境界基本多角点	D1D1 215-5	-108,627 157	61,179 235	0 011	D1 55-4
都市部官民境界基本多角点	D1D1 216-1	-108,492 019	61,069 288	0 451	D1 45-3
都市部官民境界基本多角点	D1D1 216-2	-108,509 391	61,074 512	0 599	D1 55-1
都市部官民境界基本多角点	D1D1 216-3	-108,532 979	61,112 187	0 730	D1 55-2
都市部官民境界基本多角点	D1D1 216-4	-108,560 201	61,146 970	0 505	D1 55-2
都市部官民境界基本多角点	D1D1 216-5	-108,570 440	61,165 358	0 550	D1 55-2
都市部官民境界基本多角点	D1D1 216-6	-108,600 286	61,205 032	0 365	D1 55-2
都市部官民境界基本多角点	D1E1 21-1	-108,419 387	61,132 142	7 532	D1 45-4
都市部官民境界基本多角点	D1E1 21-2	-108,459 900	61,197 251	7 109	D1 45-4
都市部官民境界基本多角点	D1E1 21-3	-108,518 225	61,275 573	6 828	E1 51-1
都市部官民境界基本多角点	D1E1 21-4	-108,576 527	61,360 888	6 593	E1 51-1
都市部官民境界基本多角点	D1E1 22-1	-108,454 757	61,084 286	0 373	D1 45-4
都市部官民境界基本多角点	D1E1 22-2	-108,468 402	61,103 373	0 321	D1 45-4
都市部官民境界基本多角点	D1E1 22-3	-108,495 837	61,148 570	0 283	D1 45-4
都市部官民境界基本多角点	D1E1 22-4	-108,532 051	61,194 269	0 137	D1 55-2
都市部官民境界基本多角点	D1E1 22-5	-108,552 501	61,221 393	0 125	D1 55-2
都市部官民境界基本多角点	D1E1 22-6	-108,557 772	61,250 124	0 129	E1 51-1
都市部官民境界基本多角点	D1E1 23-1	-108,610 550	61,249 965	0 244	D1 55-2
都市部官民境界基本多角点	D1E1 24-1	-108,667 546	61,250 623	0 013	E1 51-3
都市部官民境界基本多角点	D1E1 24-2	-108,677 898	61,268 692	0 015	E1 51-3
都市部官民境界基本多角点	D1G1 21-1	-108,710 971	60,803 623	0 747	D1 54-4
都市部官民境界基本多角点	D1G1 21-2	-108,749 633	60,842 863	0 815	D1 54-4
都市部官民境界基本多角点	D1G1 21-3	-108,797 919	60,891 882	0 826	G1 14-2
都市部官民境界基本多角点	D1G1 22-1	-108,640 715	60,873 356	0 048	D1 54-4
都市部官民境界基本多角点	D1G1 22-2	-108,678 519	60,908 189	-0 088	D1 55-3
都市部官民境界基本多角点	D1G1 22-3	-108,709 440	60,939 332	-0 043	D1 55-3
都市部官民境界基本多角点	D1G1 23-1	-108,741 147	61,011 511	-0 030	D1 55-3
都市部官民境界基本多角点	D1G1 24-1	-108,749 921	61,108 031	0 150	D1 55-4
都市部官民境界基本多角点	D1G1 25-1	-108,751 263	61,157 937	0 032	G1 15-2
都市部官民境界基本多角点	D1G1 26-1	-108,738 105	61,219 921	-0 080	D1 55-4
都市部官民境界基本多角点	E1 245-1	-108,612 691	61,3 540	1 071	E1 51-1

都市部官民境界基本多角点、都市部官民境界基本細部点の区分	番号	座標値 X m	座標値 Y m	標高	都市部官民境界基本調査図の番号
都市部官民境界基本多角点	E1E1 249-1	-108,679 685	61,323 784	0 218	E1 51-3
都市部官民境界基本多角点	E1E1 251-1	-108,684 302	61,373 730	0 079	E1 51-3
都市部官民境界基本多角点	E1E1 252-1	-108,652 111	61,399 586	1 635	E1 51-3
都市部官民境界基本多角点	E1E1 252-2	-108,677 794	61,435 826	1 475	E1 51-4
都市部官民境界基本多角点	E1E1 252-3	-108,709 308	61,459 720	1 299	E1 51-4
都市部官民境界基本多角点	E1E1 252-4	-108,721 552	61,472 636	0 983	E1 51-4
都市部官民境界基本多角点	E1E1 253-1	-108,642 957	61,452 574	6 363	E1 51-4
都市部官民境界基本多角点	E1E1 253-2	-108,658 665	61,472 626	6 228	E1 51-4
都市部官民境界基本多角点	E1E1 254-1	-108,721 946	61,504 345	1 095	E1 51-4
都市部官民境界基本多角点	E1E1 254-2	-108,731 249	61,494 900	1 069	E1 51-4
都市部官民境界基本多角点	E1H1 21-1	-108,788 828	61,317 294	-0 077	H1 11-1
都市部官民境界基本多角点	E1H1 21-2	-108,754 892	61,358 267	-0 071	H1 11-1
都市部官民境界基本多角点	E1H1 22-1	-108,741 472	61,428 632	-0 261	E1 51-4
都市部官民境界基本多角点	E1H1 23-1	-108,752 332	61,472 180	0 303	H1 11-2
都市部官民境界基本多角点	E1H1 24-1	-108,727 363	61,554 223	5 780	E1 51-4
都市部官民境界基本多角点	E1H1 24-2	-108,775 736	61,606 687	5 615	H1 12-1
都市部官民境界基本多角点	G1G1 21-1	-108,795 648	60,961 005	-0 135	G1 15-1
都市部官民境界基本多角点	G1G1 21-2	-108,783 376	60,983 010	-0 084	G1 15-1
都市部官民境界基本多角点	G1H1 21-1	-108,788 417	61,264 668	-0 213	H1 11-1
都市部官民境界基本多角点	H1H1 229-1	-108,902 063	61,735 534	5 333	H1 12-3
都市部官民境界基本多角点	H1H1 229-2	-108,972 083	61,790 252	5 155	H1 12-4
都市部官民境界基本多角点	H1H1 229-3	-109,017 895	61,824 039	5 220	H1 22-2
都市部官民境界基本多角点	H1H1 229-4	-109,089 957	61,874 866	5 212	H1 22-2
都市部官民境界基本多角点	H1H1 229-5	-109,132 166	61,902 193	5 208	H1 22-4
都市部官民境界基本多角点	H1H1 229-6	-109,183 050	61,925 436	7 566	H1 22-4
都市部官民境界基本多角点	H1H1 230-1	-108,869 415	61,643 049	3 579	H1 12-1
都市部官民境界基本多角点	H1H1 231-1	-108,901 127	61,605 456	0 771	H1 12-3
都市部官民境界基本多角点	H1H1 231-2	-108,917 425	61,618 899	0 341	H1 12-3
都市部官民境界基本多角点	H1H1 231-3	-108,968 093	61,664 270	0 087	H1 12-3
都市部官民境界基本多角点	H1H1 231-4	-109,007 602	61,686 078	-0 086	H1 22-1
都市部官民境界基本多角点	H1H1 231-5	-109,044 530	61,714 127	-0 157	H1 22-1

都市部官民境界基本多角点、都市部官民境界基本細部点の区分	番号	座標値 X m	座標値 Y m	標高	都市部官民境界基本調査図の番号
都市部官民境界基本多角点	H1H1 231-6	-109,080 943	61,741 393	-0 211	H1 22-1
都市部官民境界基本多角点	H1H1 232-1	-109,151 935	61,786 220	-0 258	H1 22-4
都市部官民境界基本多角点	H1H1 232-2	-109,226 006	61,813 808	-0 386	H1 22-4
都市部官民境界基本多角点	H1H1 232-3	-109,287 234	61,836 571	-0 378	H1 32-2
都市部官民境界基本多角点	H1H1 234-1	-108,832 636	61,514 079	0 235	H1 11-2
都市部官民境界基本多角点	H1H1 236-1	-109,835 920	61,380 959	-0 070	H1 11-1
都市部官民境界基本多角点	H1H1 236-2	-108,808 313	61,410 128	-0 044	H1 11-1
都市部官民境界基本多角点	H1H1 236-3	-108,792 902	61,430 023	-0 071	H1 11-2
都市部官民境界基本多角点	H1H1 237-1	-108,845 027	61,317 357	-0 172	H1 11-1
都市部官民境界基本多角点	H1H1 238-1	-108,899 870	61,314 351	-0 240	H1 11-3
都市部官民境界基本多角点	H1H1 239-1	-108,895 177	61,365 582	-0 272	H1 11-3
都市部官民境界基本多角点	H1H1 240-1	-108,891 997	61,412 513	-0 101	H1 11-3
都市部官民境界基本多角点	H1H1 240-2	-108,867 151	61,438 917	-0 021	H1 11-2
都市部官民境界基本多角点	H1H1 240-3	-108,839 613	61,466 031	0 283	H1 11-2
都市部官民境界基本多角点	H1H1 242-1	-108,917 665	61,463 980	0 243	H1 11-4
都市部官民境界基本多角点	H1H1 242-2	-108,867 969	61,516 716	0 403	H1 11-2
都市部官民境界基本多角点	H1H1 244-1	-108,973 965	61,513 171	0 155	H1 11-4
都市部官民境界基本多角点	H1H1 244-2	-108,945 158	61,549 275	0 235	H1 11-4
都市部官民境界基本多角点	H1H1 246-1	-109,048 478	61,465 061	-0 386	H1 21-2
都市部官民境界基本多角点	H1H1 246-2	-109,099 895	61,486 599	-0 103	H1 21-2
都市部官民境界基本多角点	H1H1 246-3	-109,132 594	61,518 952	0 298	H1 21-4
都市部官民境界基本多角点	H1H1 246-4	-109,201 447	61,537 838	0 126	H1 21-4
都市部官民境界基本多角点	H1H1 246-5	-109,207 463	61,523 927	0 078	H1 21-4
都市部官民境界基本多角点	H1H1 246-6	-109,219 214	61,486 359	0 035	H1 21-4
都市部官民境界基本多角点	H1H1 247-1	-109,493 431	61,646 945	0 356	H1 32-3
都市部官民境界基本多角点	H1H1 247-2	-109,425 336	61,710 155	0 356	H1 32-3
都市部官民境界基本多角点	H1H1 247-3	-109,367 922	61,764 481	0 808	H1 32-1
都市部官民境界基本細部点	D1D1 41-1	-108,683 132	61,069 701		D1 55-3
都市部官民境界基本細部点	D1D1 41-2	-108,636 483	61,001 484		D1 55-3
都市部官民境界基本細部点	D1G1 41-1	-108,760 156	60,926 282		G1 15-1
都市部官民境界基本細部点	D[illegible]41-2	-108,728 784	60,8[illegible]368		D1 54-4

都市部官民境界基本多角点、都市部官民境界基本細部点の区分	番号	座標値 X m	座標値 Y m	標高	都市部官民境界基本調査図の番号
都市部官民境界基本細部点	D1G1 41-3	-108,676 745	60,841 971		D1 54-4
都市部官民境界基本細部点	E1E1 41-1	-108,650 675	61,295 842		E1 51-3
都市部官民境界基本細部点	E1H1 41-1	-108,775 112	61,537 278		H1 11-2
都市部官民境界基本細部点	G1G1 41-1	-108,784 898	61,207 192		G1 15-2
都市部官民境界基本細部点	G1G1 41-2	-108,773 354	61,186 249		G1 15-2
都市部官民境界基本細部点	G1G1 41-3	-108,754 415	61,173 970		G1 15-2
都市部官民境界基本細部点	G1G1 42-1	-108,867 135	61,062 074		G1 15-1
都市部官民境界基本細部点	G1G1 42-2	-108,823 740	61,018 775		G1 15-1
都市部官民境界基本細部点	G1G1 43-1	-108,835 675	61,002 933		G1 15-1
都市部官民境界基本細部点	G1H1 41-1	-108,871 696	61,235 356		G1 15-2
都市部官民境界基本細部点	G1H1 41-2	-108,841 115	61,267 582		H1 11-1
都市部官民境界基本細部点	H1H1 41-1	-109,398 801	61,766 366		H1 32-3
都市部官民境界基本細部点	H1H1 41-2	-109,467 899	61,778 702		H1 32-4
都市部官民境界基本細部点	H1H1 42-1	-109,297 299	61,821 491		H1 32-2
都市部官民境界基本細部点	H1H1 42-2	-109,356 648	61,768 899		H1 32-1
都市部官民境界基本細部点	D1交11A	-108,398 918	61,075 363		D1 45-4
都市部官民境界基本細部点	H1H1229-6A	-109,217 628	61,904 276		H1 22-4
都市部官民境界基本細部点	H1H1229-3A	-109,075 677	61,865 294		H1 22-2
都市部官民境界基本細部点	E1H124-2A	-108,827 412	61,647 431		H1 12-1
都市部官民境界基本細部点	E1H124-2B	-108,746 853	61,559 524		E1 51-4
都市部官民境界基本細部点	D1E121-3A	-108,566 773	61,346 773		E1 51-1
都市部官民境界基本細部点	D1E121-3B	-108,543 554	61,312 583		E1 51-1
都市部官民境界基本細部点	D1E121-3C	-108,509 840	61,240 339		D1 55-2
都市部官民境界基本細部点	D1E121-2A	-108,482 090	61,221 090		D1 45-4
都市部官民境界基本細部点	G1G141-1A	-108,806 406	61,195 145		G1 15-2
都市部官民境界基本細部点	G1G141-1B	-108,801 590	61,191 568		G1 15-2
都市部官民境界基本細部点	D1E121-1A	-108,470 472	61,178 646		D1 45-4
都市部官民境界基本細部点	H1H1230-1A	-108,846 398	61,689 813		H1 12-1
都市部官民境界基本細部点	D1D1210-5A	-108,722 991	61,144 158		D1 55-4
都市部官民境界基本細部点	D1G122-1A	-108,657 000	60,886 414		D1 54-4
都市部官民境界基本細部点	D1D122-2A	-108,475 829	60,975 705		D1 45-3

都市部官民境界基本多角点、都市部官民境界基本細部点の区分	番号	座標値 X m		座標値 Y m		標高		都市部官民境界基本調査図の番号
都市部官民境界基本細部点	D1D122-1A	-108,445	131	61,023	878			D1 45-3
都市部官民境界基本細部点	H1H1246-5A	-109,170	529	61,510	761			H1 21-4
都市部官民境界基本細部点	H1H1246-6A	-109,185	871	61,469	151			H1 21-4
都市部官民境界基本細部点	P1P1-202-03A	-109,274	836	61,486	911			H1 31-2
都市部官民境界基本細部点	G1交1A	-108,723	009	60,952	655			D1 55-3
都市部官民境界基本細部点	D1D1215-5A	-108,642	035	61,207	416			D1 55-4
都市部官民境界基本細部点	D1D1216-6A	-108,612	889	61,227	351			D1 55-2
都市部官民境界基本細部点	E1交25A	-108,665	006	61,390	838			E1 51-3
都市部官民境界基本細部点	E1交28A	-108,691	343	61,424	553			E1 51-3
都市部官民境界基本細部点	E1H121-2A	-108,724	788	61,330	774			E1 51-3
都市部官民境界基本細部点	E1H121-2B	-108,730	190	61,384	591			E1 51-3
都市部官民境界基本細部点	E1H121-2C	-108,782	314	61,384	257			H1 11-1
都市部官民境界基本細部点	H1H1236-2A	-108,831	597	61,431	910			H1 11-2
都市部官民境界基本細部点	G1H121-1A	-108,760	913	61,292	798			H1 11-1
都市部官民境界基本細部点	D1E122-5A	-108,549	125	61,244	397			D1 55-2
都市部官民境界基本細部点	E1H123-1A	-108,734	142	61,459	036			E1 51-4