業務名：平成 27 年度 三重県志摩市都市部官民境界基本調査業務

（その２）

実施地区：三重県志摩市志摩町和具地内

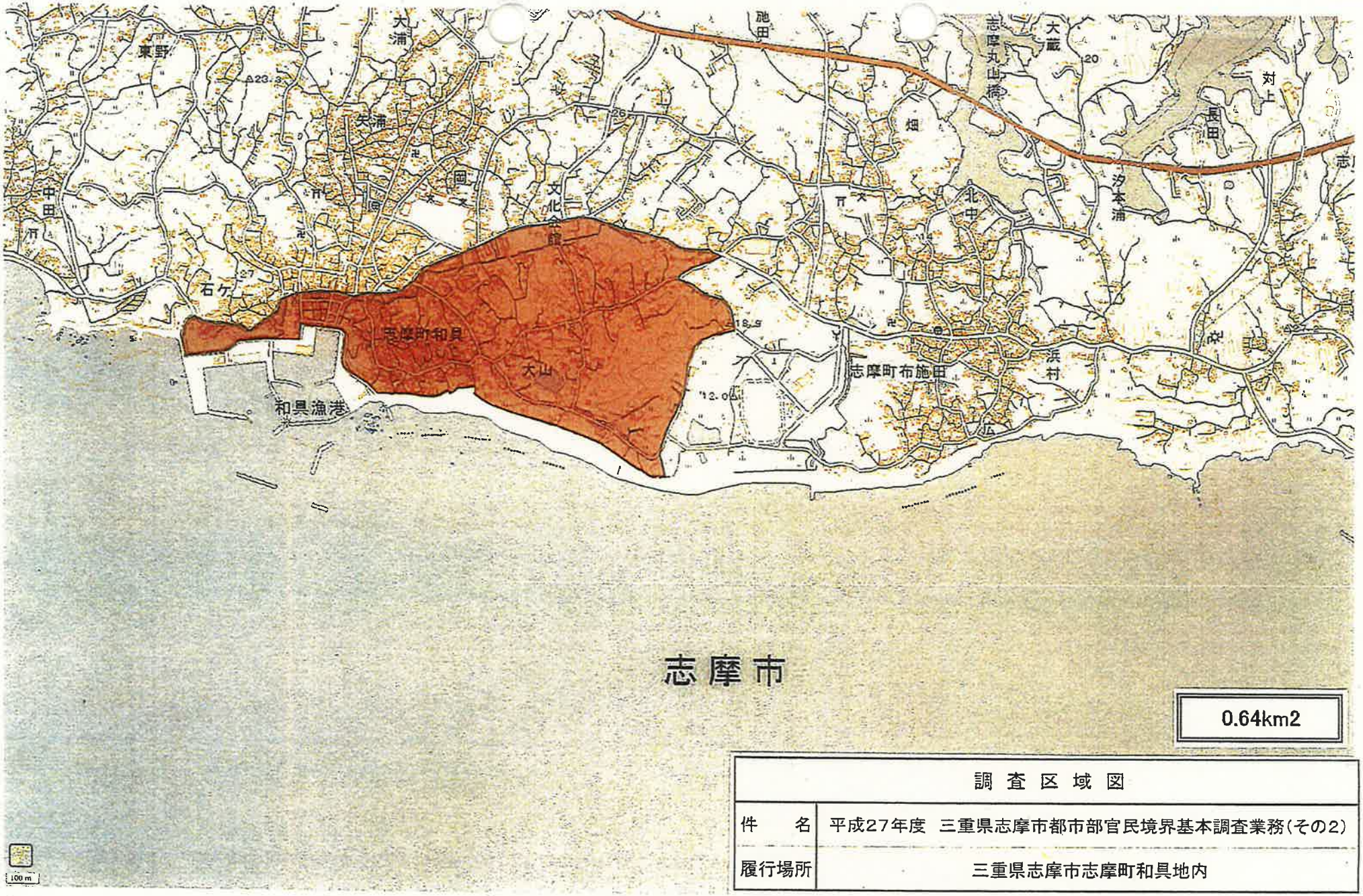

調査区域図	
件　　名	平成27年度　三重県志摩市都市部官民境界基本調査業務(その2)
履行場所	三重県志摩市志摩町和具地内

平成27年度　三重県志摩市（その2）
都市部官民境界基本三角点網図(GNSS法)



G5　H5　J5　X=-192.50

Ⅲ和具

Ⅳ越賀

R51

R52

R53

R54

S51（平成28年度同時申請）
志摩市志摩町布施田地内

Ⅳ中岡

志摩

S54（平成28年度同時申請）
志摩市志摩町布施田地内

Q5　R5　S5　X=-193.75

W5　Y5

Y=73.50　Y=75.25

凡　例	
電子基準点	
基本三角点	
都市部官民境界基本三角点(隣接工区)	
都市部官民境界基本三角点	
視通あり	
視通なし	
調査範囲	
採用区画	新区画

0　100　1:10000　500　1000m

都市部官民境界基本三角点網図(GNSS法)	
調査区域名	平成27年度　三重県志摩市（その2）
縮　尺	1：10000
実行機関名	株式会社　八州

平成27年度　三重県志摩市（その2）
都市部官民境界基本三角点平均図(GNSS法)

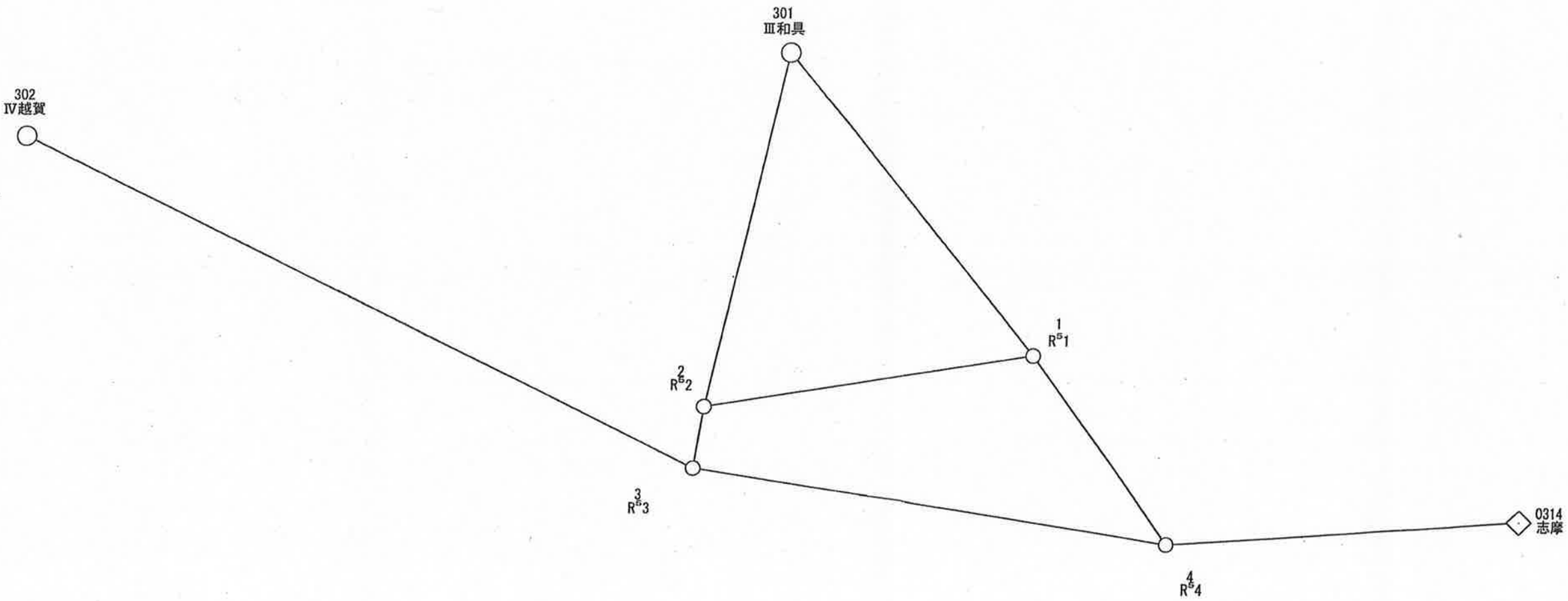

都市部官民境界基本三角点平均図(GNSS法)		
調査区域名	平成27年度　三重県志摩市（その2）	
縮　尺	1：10000	
実行機関名	株式会社　八州	
承　認	年　月	氏　名
	平成２７年 10 月	石垣正明 印

都市部官民境界基本三角点選点手簿

測点名	R^{5}1	標識	金属標	次数	1
所在地	三重県志摩市志摩町和具866-4				
現況地目	公衆用道路				
~~所有者~~ 管理者	志摩市				
連絡先	志摩市　都市計画課				
埋標日	平成27年10月8日				
実施機関	株式会社　八州				

略　図	経 路 図
	

近　景	遠　景
	

作成日	平成27年11月23日	作成者	山本　俊男	点検者	水野　寛

都市部官民境界基本三角点選点手簿

測点名	$R^5$2	標識	金属標	次数	1
所在地	三重県志摩市志摩町和具3859-6				
現況地目	公衆用道路				
所有者 管理者	三重県				
連絡先	伊勢農林水産事務所　水産室　漁港管理課				
埋標日	平成27年10月14日				
実施機関	株式会社　八州				

略　図

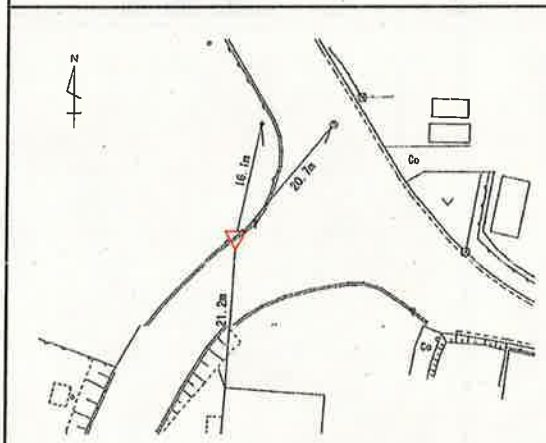

経 路 図

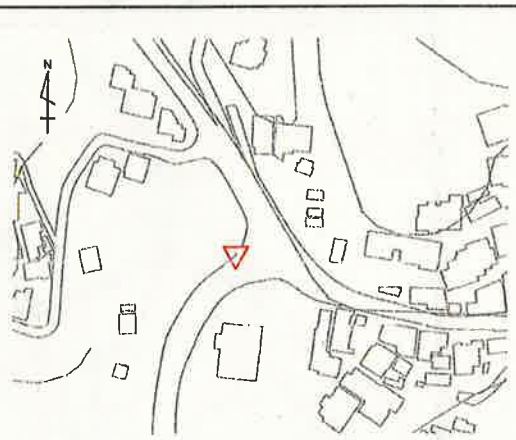

近　景



遠　景



作成日	平成27年11月23日	作成者	山本 俊男	点検者	水野　寛

都市部官民境界基本三角点選点手簿

測点名	R^{5}3	標識	金属標	次数	1
所在地	三重県志摩市志摩町和具4159-3				
現況地目	公衆用道路				
所有者 管理者	三重県				
連絡先	伊勢農林水産事務所　水産室　漁港管理課				
埋標日	平成27年10月14日				
実施機関	株式会社　八州				

略　図	経 路 図
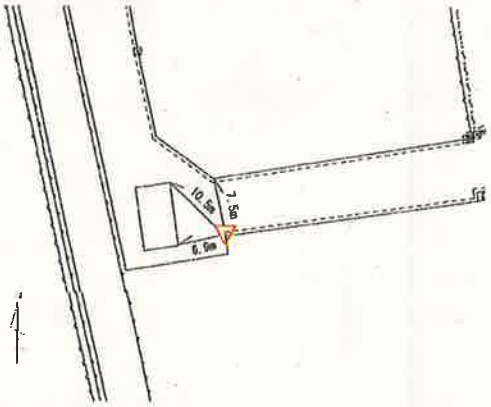	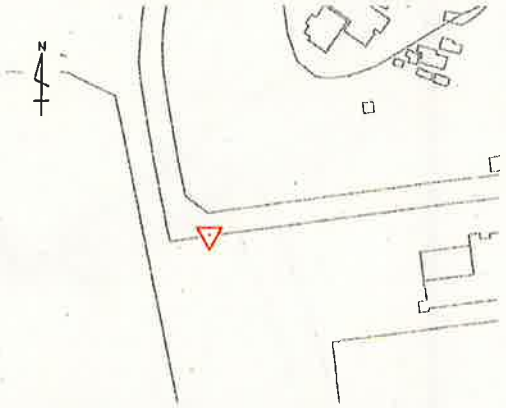

近　景	遠　景
	

作成日	平成27年11月23日	作成者	山本　俊男	点検者	水野　寛

都市部官民境界基本三角点選点手簿

測点名	R5 4	標識	金属標	次数	1
所在地	三重県志摩市志摩町和具1653-1地先				
現況地目	公衆用道路				
所有者 管理者	三重県				
連絡先	志摩建設事務所　管理課				
埋標日	平成27年10月14日				
実施機関	株式会社　八州				

略　図	経 路 図
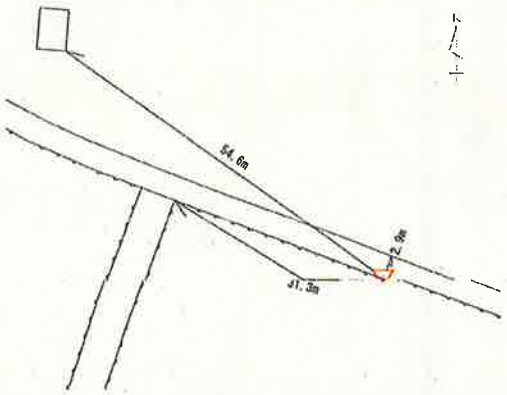	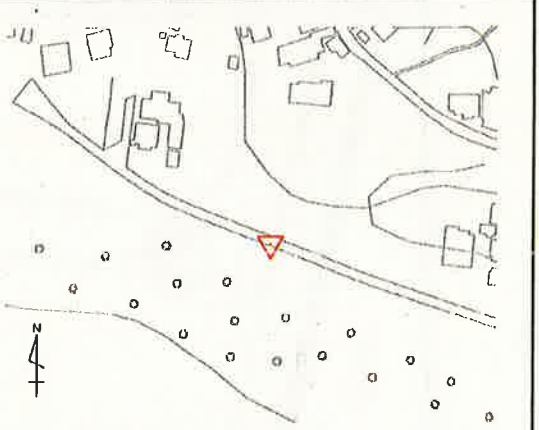

近　景	遠　景
	

作成日	平成27年11月23日	作成者	山本　俊男	点検者	水野　寛

平成27年度　三重県志摩市（その2）
都市部官民境界基本多角点網図(GNSS法)



G5　H5　J5　X=-192.50

Ⅲ和具

Ⅳ越賀

S5(平成28年度同時申請)
志摩市志摩町布施田地内

R5-1

R5-2

R5-3

R5-4

S5-4G

Ⅳ中岡

R5-1G

志摩

S5-4 (平成28年度同時申請)
志摩市志摩町布施田地内

Q5　R5　S5　X=-193.75

W5　Y5

Y=73.50

Y=75.25

	凡　例
	電子基準点
	基本三角点
	都市部官民境界基本三角点(開催工区)
	都市部官民境界基本三角点
	都市部官民境界基本多角点(GNSS法)
視通あり	
視通なし	
調査範囲	
採用区画	新区画

0　100　500　1000m　1:10000

都市部官民境界基本多角点網図(GNSS法)	
調査区域名	平成27年度　三重県志摩市（その2）
縮　尺	1：10000
実行機関名	株式会社　八州

平成27年度　三重県志摩市（その2）
都市部官民境界基本多角点網図兼
都市部官民境界基本細部点配置図(TS法)

X=-192,875

X=-193.75

Y=+73.85

Y=+75.25

凡　例		
◇	電子基準点	
△	基本三角点・基準点	
▼	都市部官民境界基本三角点(現地工区)	
●	都市部官民境界基本多角点(現地工区)	
▽	都市部官民境界基本三角点	
●	都市部官民境界基本多角点(DRS法)	
○	都市部官民境界基本多角点(TS法)	
⊖	都市部官民境界基本細部点(TS法)	
結　線		色
多角	一次	赤
多角	二次	青
細部	一次	茶
細部	二次	黒
既設路線		橙
調査範囲		
採用区画		新区画

※観測網平均計算による

都市部官民境界基本多角点網図兼 都市部官民境界基本細部点配置図(TS法)	
調査区域名	平成27年度　三重県志摩市（その2）
縮　尺	1：2,500
測量年月	平成２７年１１月
実行機関名	株式会社　八州

1:2500

0　50　100　200　300　400　500m

平成27年度　三重県志摩市（その2）
都市部官民境界基本多角点平均図(GNSS法)

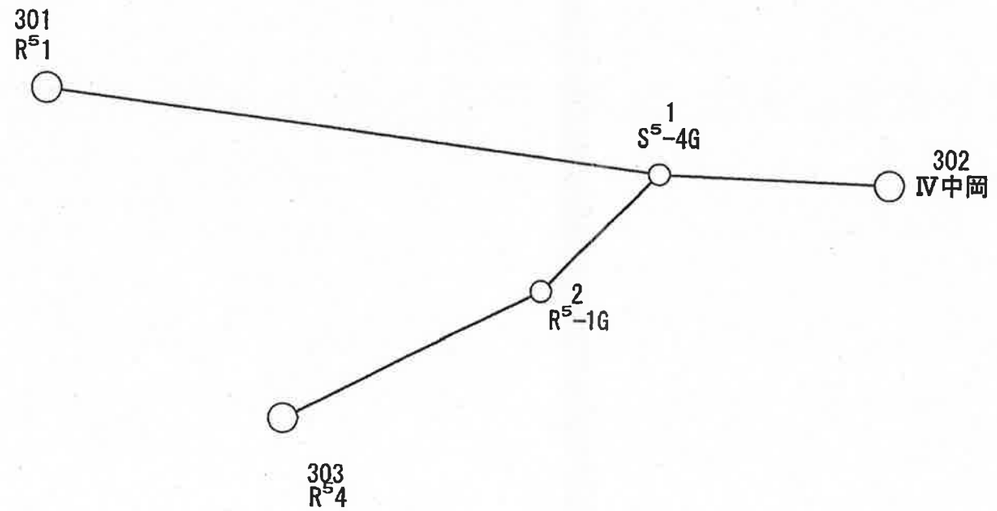

0　100　1:10000 500　1000m

都市部官民境界基本多角点平均図(GNSS法)		
調査区域名	平成27年度　三重県志摩市（その2）	
縮　　尺	1：10000	
実行機関名	株式会社　八州	
承　　認	年　　月	氏　　名
	平成２７年 10 月	板垣正明　　印

平成27年度　三重県志摩市（その2）
都市部官民境界基本多角点平均図(TS法)

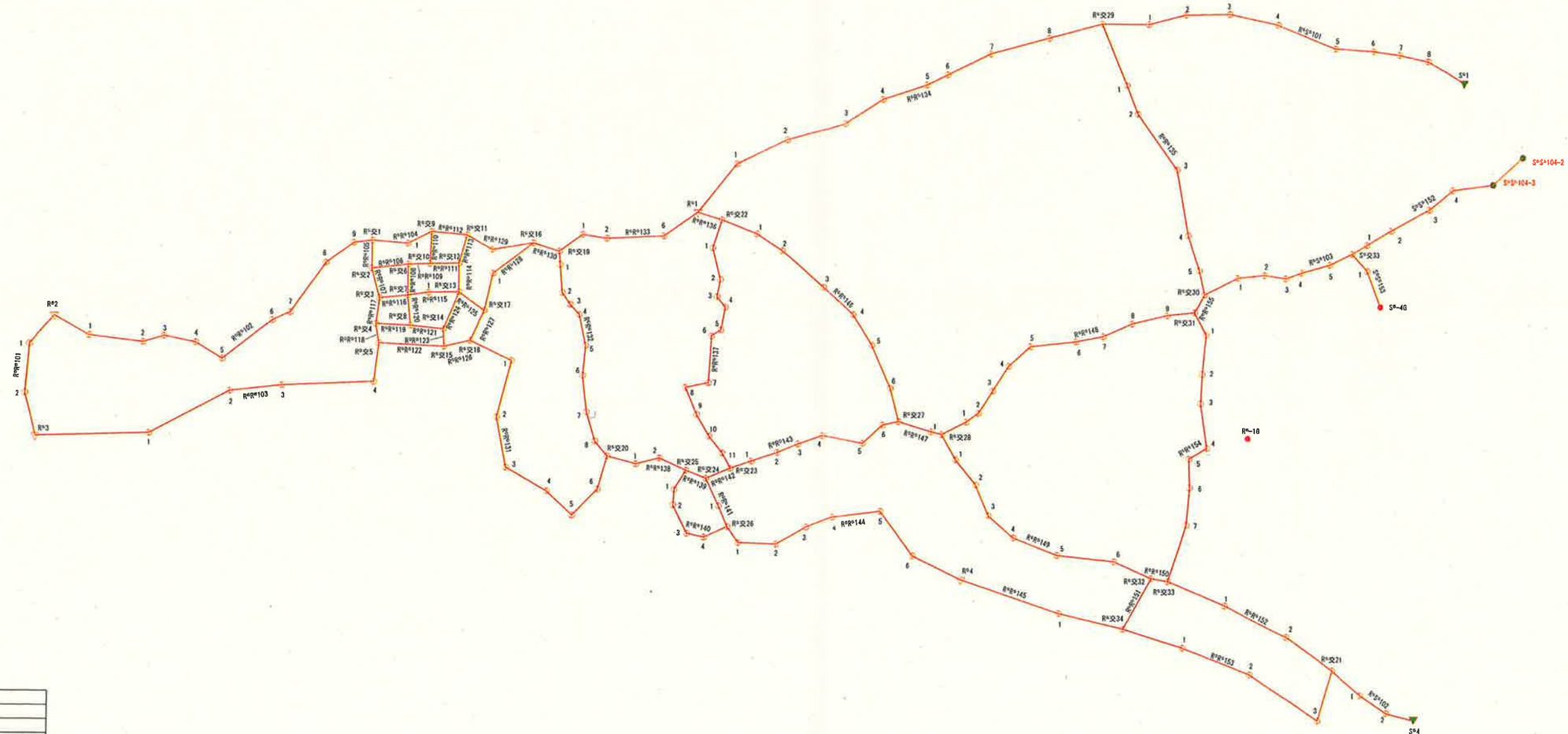

凡　例		
電子基準点		
基本三角点・基準点		
都市部官民境界基本三角点(開発工区)		
都市部官民境界基本多角点(開発工区)		
都市部官民境界基本三角点		
都市部官民境界基本多角点(GNSS点)		
都市部官民境界基本多角点(TS点)		
結　線		色
多角	一次	赤
	二次	青
既設路線		橙
調査範囲		
採用区画		新区画

都市部官民境界基本多角点平均図(TS法)	
調査区域名	平成27年度　三重県志摩市（その2）
縮　尺	1：2,500
実行機関名	株式会社　八州

1：2500

0　50　100　200　300　400　500m

都市部官民境界基本多角点選点手簿

図郭番号	R5 24-4 ・
精度区分	甲１ ・

凡　例		
◇	電子基準点	
△	基本三角点・基準点	
▼	都市部官民境界基本三角点(隣接工区)	
●	都市部官民境界基本多角点(隣接工区)	
▽	都市部官民境界基本三角点	
●	都市部官民境界基本多角点(GNSS法)	
①	都市部官民境界基本多角点(TS法)	
結　線		色
多角	一次	赤
多角	二次	青
既設路線		橙

要図
N

SC=1：2000

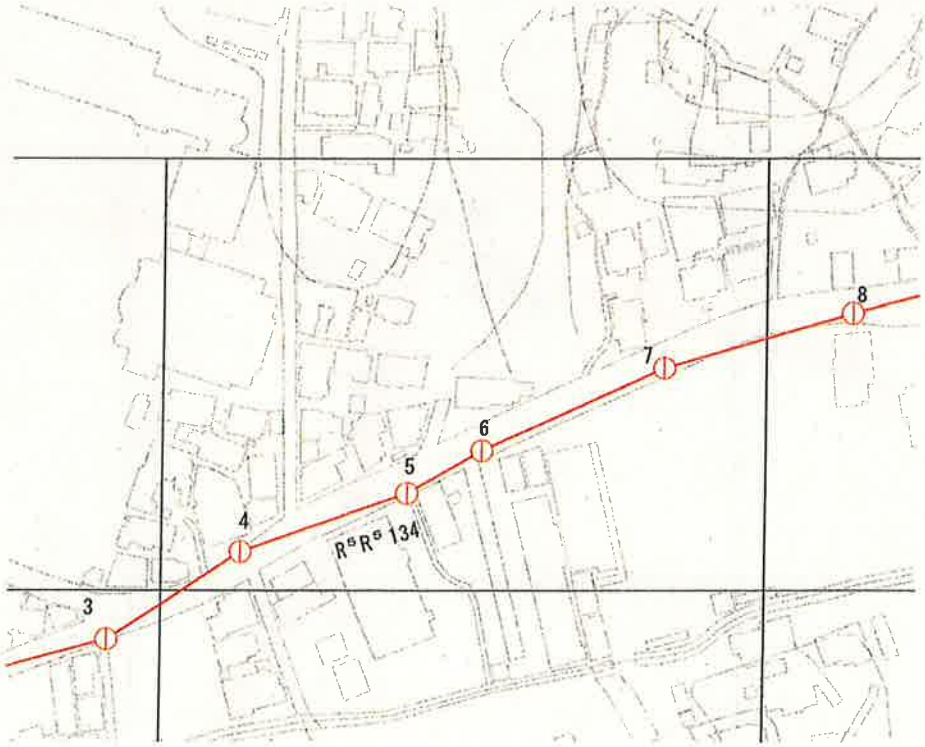

都市部官民境界基本多角点選点手簿

図郭番号	R5 25-3 -
精度区分	甲1

凡　例		
◇	電子基準点	
△	基本三角点・基準点	
▼	都市部官民境界基本三角点(隣接工区)	
◉	都市部官民境界基本多角点(隣接工区)	
▽	都市部官民境界基本三角点	
●	都市部官民境界基本多角点(GNSS法)	
⊕	都市部官民境界基本多角点(TS法)	
結　線		色
多角	一次	赤
	二次	青
既設路線		橙

要図
N

SC=1：2000

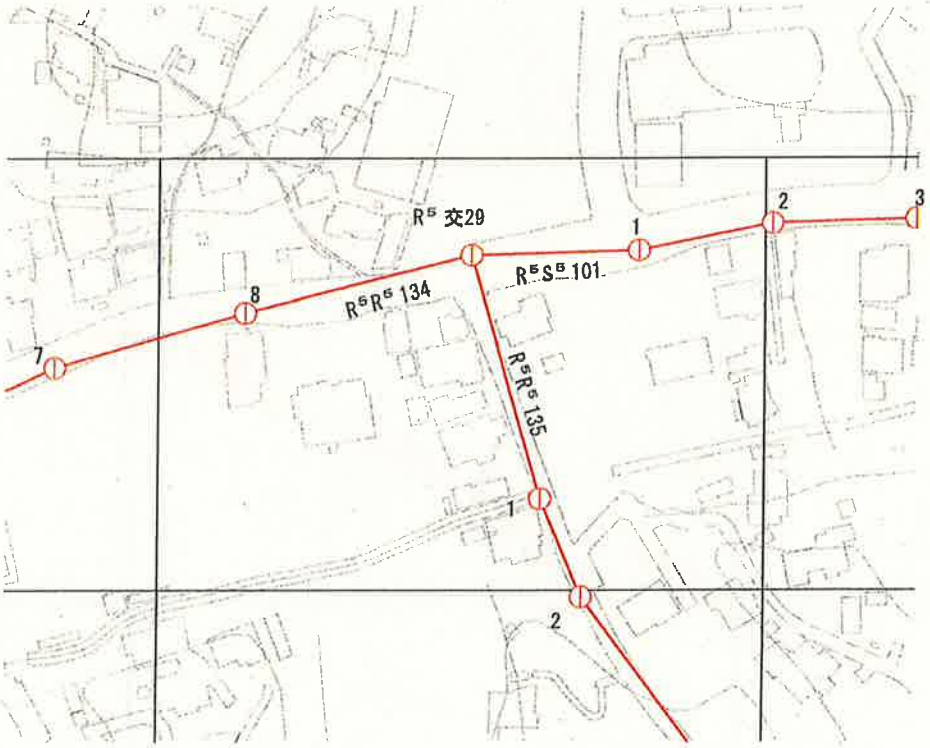

都市部官民境界基本多角点選点手簿

図郭番号	R5 25-4
精度区分	甲1

凡　例		
◇	電子基準点	
△	基本三角点・基準点	
▼	都市部官民境界基本三角点(隣接工区)	
●	都市部官民境界基本多角点(隣接工区)	
▽	都市部官民境界基本三角点	
●	都市部官民境界基本多角点(GNSS法)	
⊕	都市部官民境界基本多角点(TS法)	
結　線		色
多角	一次	赤
	二次	青
既設路線		橙

要図
N

SC=1：2000

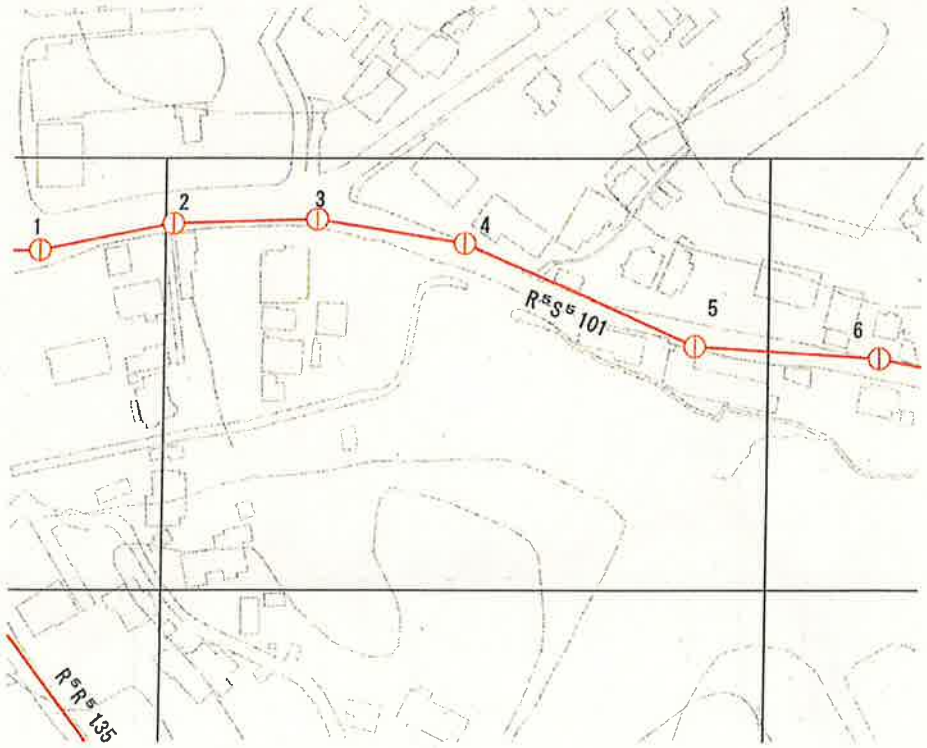

都市部官民境界基本多角点選点手簿

図郭番号	R5 32-3 .
精度区分	甲1

凡　例		
◇	電子基準点	
△	基本三角点・基準点	
▼	都市部官民境界基本三角点(隣接工区)	
●	都市部官民境界基本多角点(隣接工区)	
▽	都市部官民境界基本三角点	
●	都市部官民境界基本多角点(GNSS法)	
⊙	都市部官民境界基本多角点(TS法)	
結　線		色
多角	一次	赤
	二次	青
既設路線		橙

要図
N

SC=1：2000

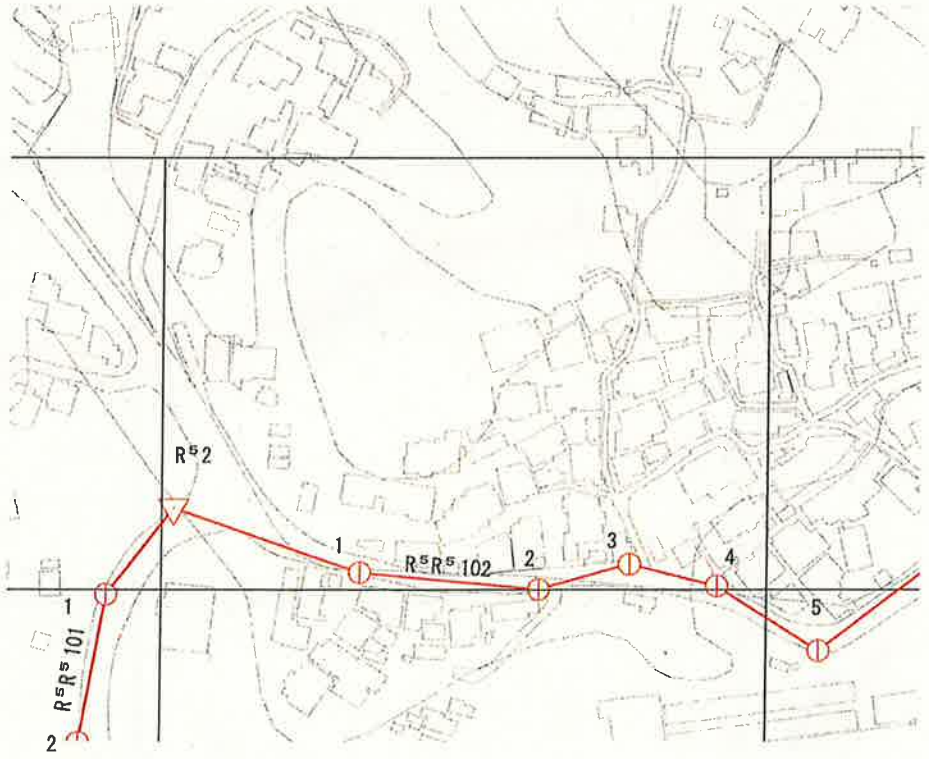

都市部官民境界基本多角点選点手簿

図郭番号	R5 32-4・
精度区分	甲１

凡　例		
◇	電子基準点	
△	基本三角点・基準点	
▼	都市部官民境界基本三角点(隣接工区)	
●	都市部官民境界基本多角点(隣接工区)	
▽	都市部官民境界基本三角点	
●	都市部官民境界基本多角点(GNSS法)	
⊕	都市部官民境界基本多角点(TS法)	
結　線		色
多角 一次		赤
多角 二次		青
既設路線		橙

要図
N

SC=1：2000

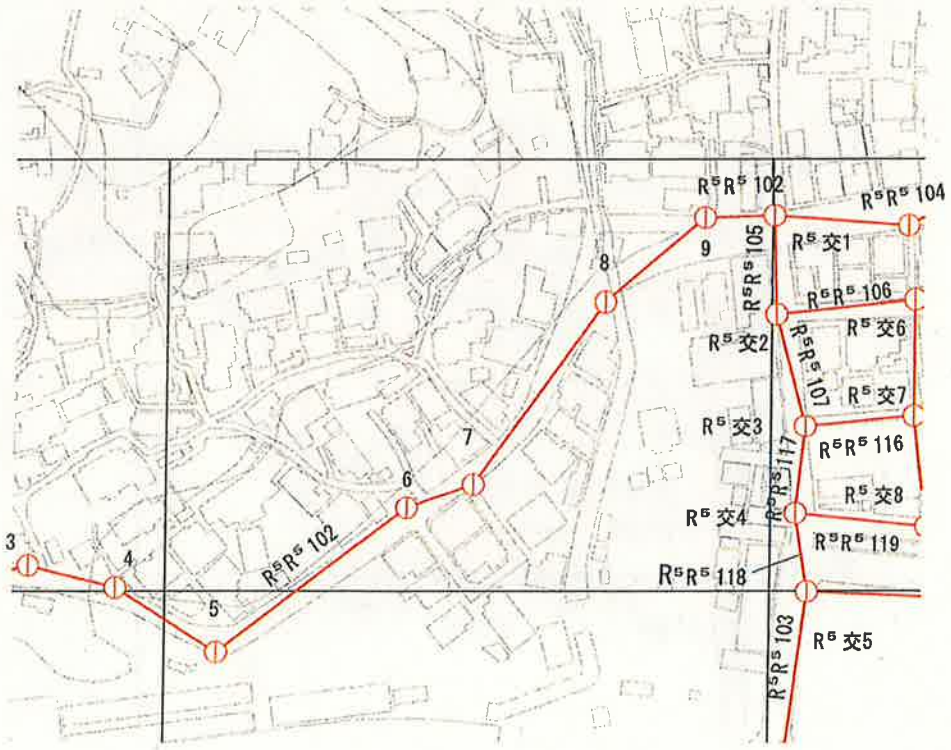

都市部官民境界基本多角点選点手簿

図郭番号	R5 33-3
精度区分	甲1

凡　例		
◇	電子基準点	
△	基本三角点・基準点	
▼	都市部官民境界基本三角点(隣接工区)	
●	都市部官民境界基本多角点(隣接工区)	
▽	都市部官民境界基本三角点	
●	都市部官民境界基本多角点(GNSS法)	
⊕	都市部官民境界基本多角点(TS法)	
結　線		色
多角	一次	赤
	二次	青
既設路線		橙

要図
N

SC=1：2000

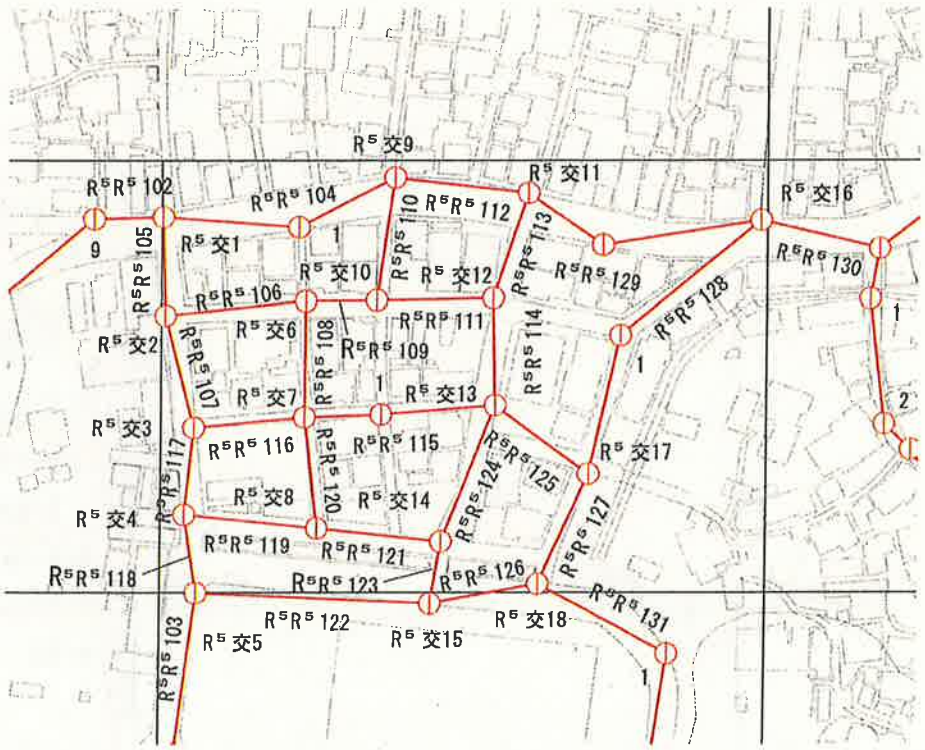

都市部官民境界基本多角点選点手簿

図郭番号	R5 33-4 ・
精度区分	甲１

凡　例		
◇	電子基準点	
△	基本三角点・基準点	
▼	都市部官民境界基本三角点(隣接工区)	
●	都市部官民境界基本多角点(隣接工区)	
▽	都市部官民境界基本三角点	
●	都市部官民境界基本多角点(GNSS法)	
⊕	都市部官民境界基本多角点(TS法)	
結線		色
多角 一次		赤
多角 二次		青
既設路線		橙

要図
N

SC=1：2000

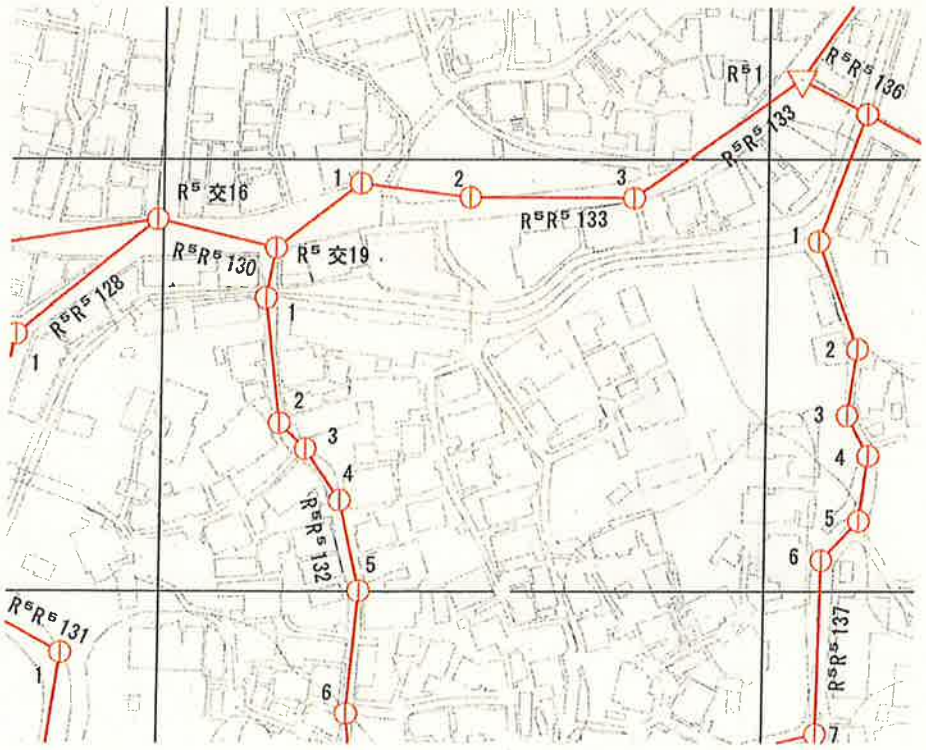

都市部官民境界基本多角点選点手簿

図郭番号	R5 34-1 ・
精度区分	甲1

凡　例		
◇	電子基準点	
△	基本三角点・基準点	
▼	都市部官民境界基本三角点(隣接工区)	
●	都市部官民境界基本多角点(隣接工区)	
▽	都市部官民境界基本三角点	
●	都市部官民境界基本多角点(GNSS法)	
⊕	都市部官民境界基本多角点(TS法)	
結　線		色
多角	一次	赤
	二次	青
既設路線		橙

要図
N

SC=1：2000

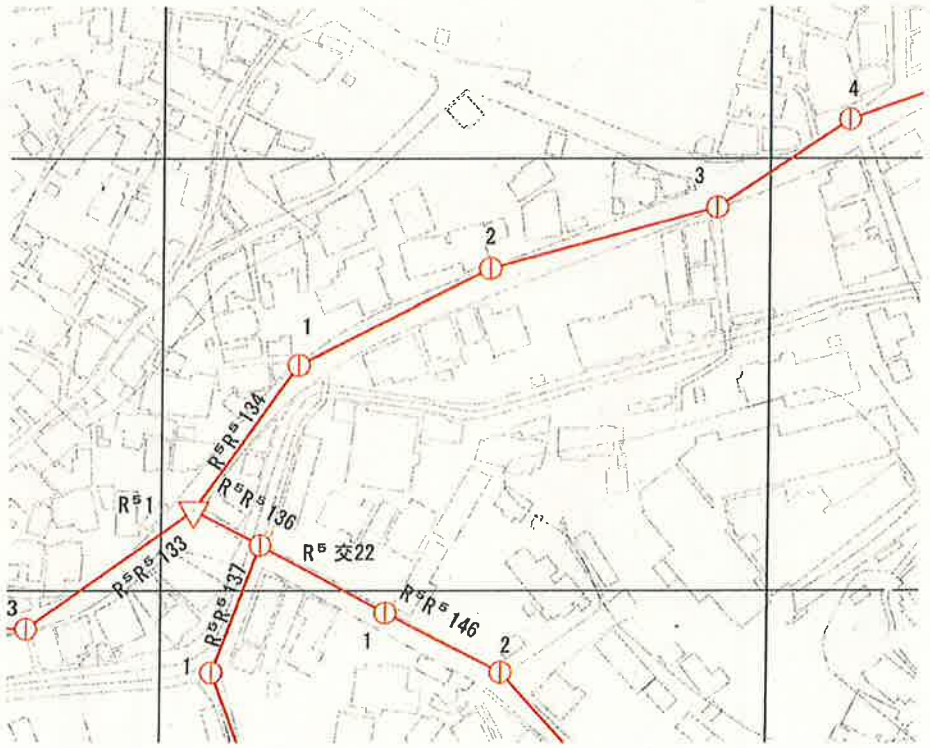

都市部官民境界基本多角点選点手簿

図郭番号	R5 34-3 ・
精度区分	甲１

凡　例		
◇	電子基準点	
△	基本三角点・基準点	
▼	都市部官民境界基本三角点（隣接工区）	
●	都市部官民境界基本多角点（隣接工区）	
▽	都市部官民境界基本三角点	
●	都市部官民境界基本多角点（GNSS法）	
◎	都市部官民境界基本多角点（TS法）	
結　線		色
多角 一次		赤
多角 二次		青
既設路線		橙

要図



SC=1：2000

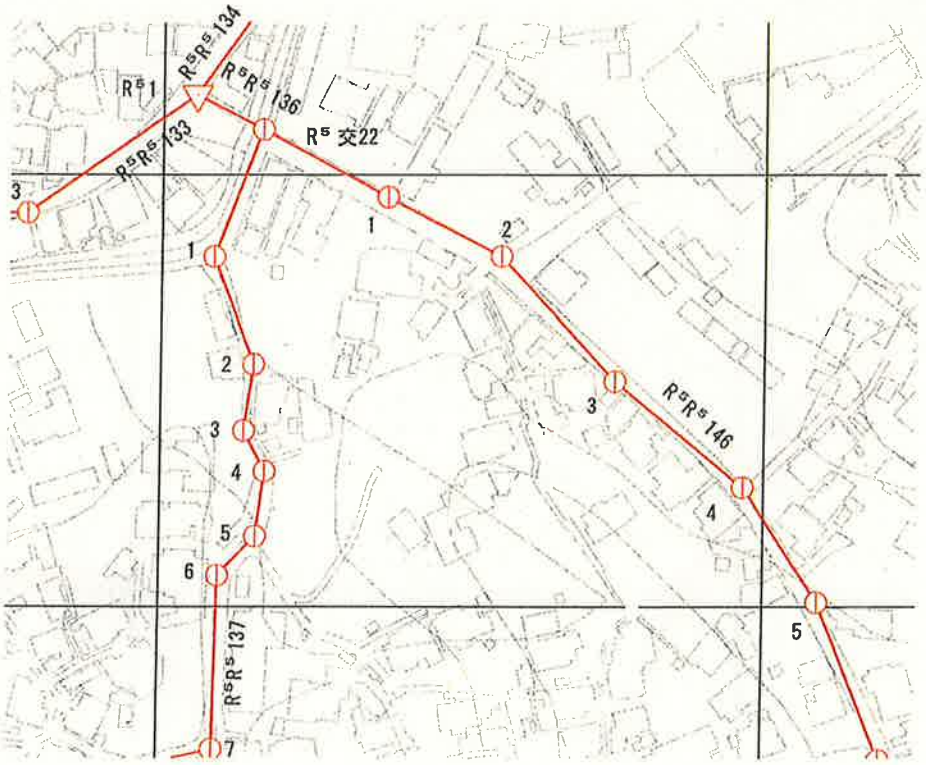

都市部官民境界基本多角点選点手簿

図郭番号	R5 34-4 ，
精度区分	甲1

凡　例		
◇	電子基準点	
△	基本三角点・基準点	
▼	都市部官民境界基本三角点(隣接工区)	
●	都市部官民境界基本多角点(隣接工区)	
▽	都市部官民境界基本三角点	
●	都市部官民境界基本多角点(GNSS法)	
①	都市部官民境界基本多角点(TS法)	
結　線		色
多角	一次	赤
	二次	青
既設路線		橙

要図

N

SC=1：2000

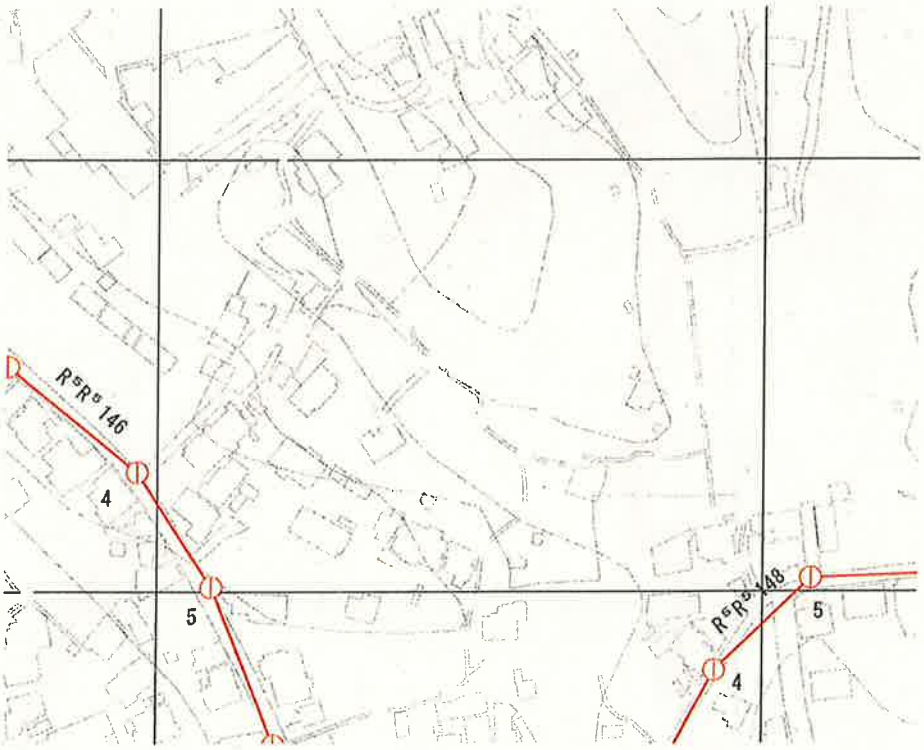

都市部官民境界基本多角点選点手簿

図郭番号	R5 35-1
精度区分	甲1

凡　例		
◇	電子基準点	
△	基本三角点・基準点	
▼	都市部官民境界基本三角点(隣接工区)	
●	都市部官民境界基本多角点(隣接工区)	
▽	都市部官民境界基本三角点	
●	都市部官民境界基本多角点(GNSS法)	
⊕	都市部官民境界基本多角点(TS法)	
結　線		色
多角	一次	赤
	二次	青
既設路線		橙

要図
N

SC=1：2000

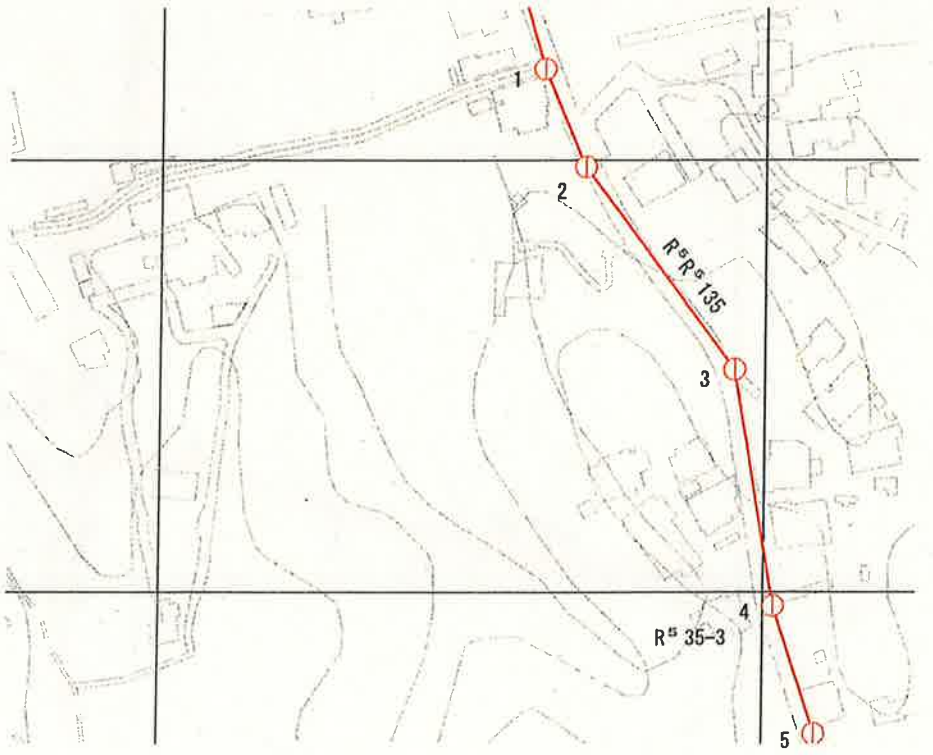

都市部官民境界基本多角点選点手簿

図郭番号	R5 35-3 .
精度区分	甲1

凡　例		
◇	電子基準点	
△	基本三角点・基準点	
▼	都市部官民境界基本三角点(隣接工区)	
●	都市部官民境界基本多角点(隣接工区)	
▽	都市部官民境界基本三角点	
●	都市部官民境界基本多角点(GNSS法)	
⊕	都市部官民境界基本多角点(TS法)	
結　線		色
多角	一次	赤
多角	二次	青
既設路線		橙

要図
N

SC=1 : 2000

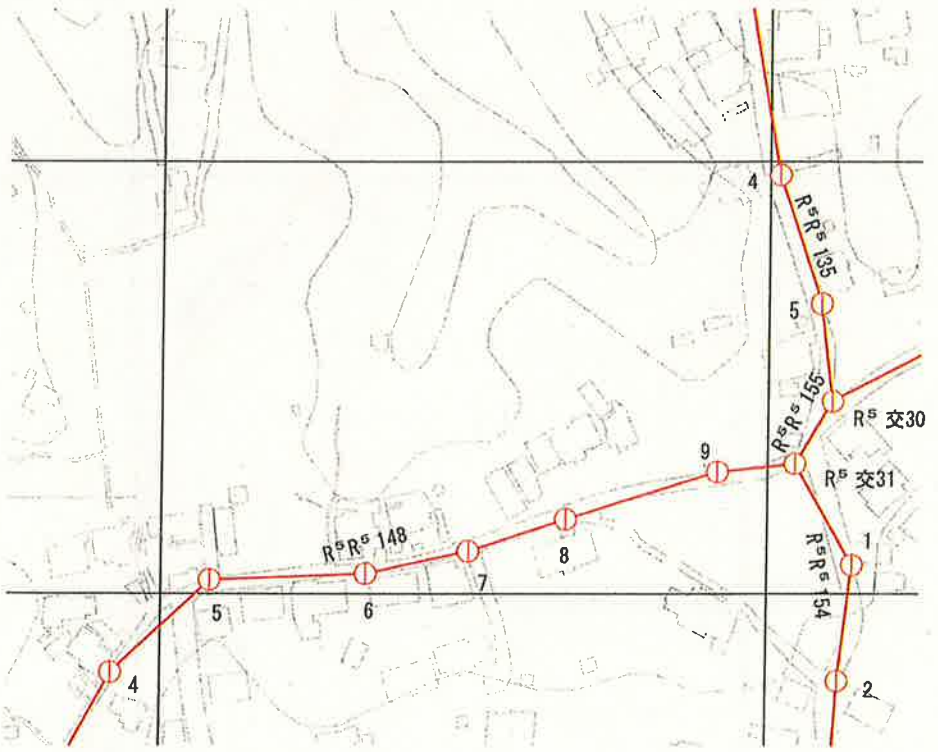

都市部官民境界基本多角点選点手簿

図郭番号	R5 35-4
精度区分	甲1

凡　例			
◇	電子基準点		
△	基本三角点・基準点		
▼	都市部官民境界基本三角点(隣接工区)		
◍	都市部官民境界基本多角点(隣接工区)		
▽	都市部官民境界基本三角点		
●	都市部官民境界基本多角点(GNSS法)		
⊕	都市部官民境界基本多角点(TS法)		
結　線			色
多角	一次		赤
	二次		青
既設路線			橙

要図

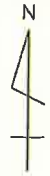

SC=1：2000

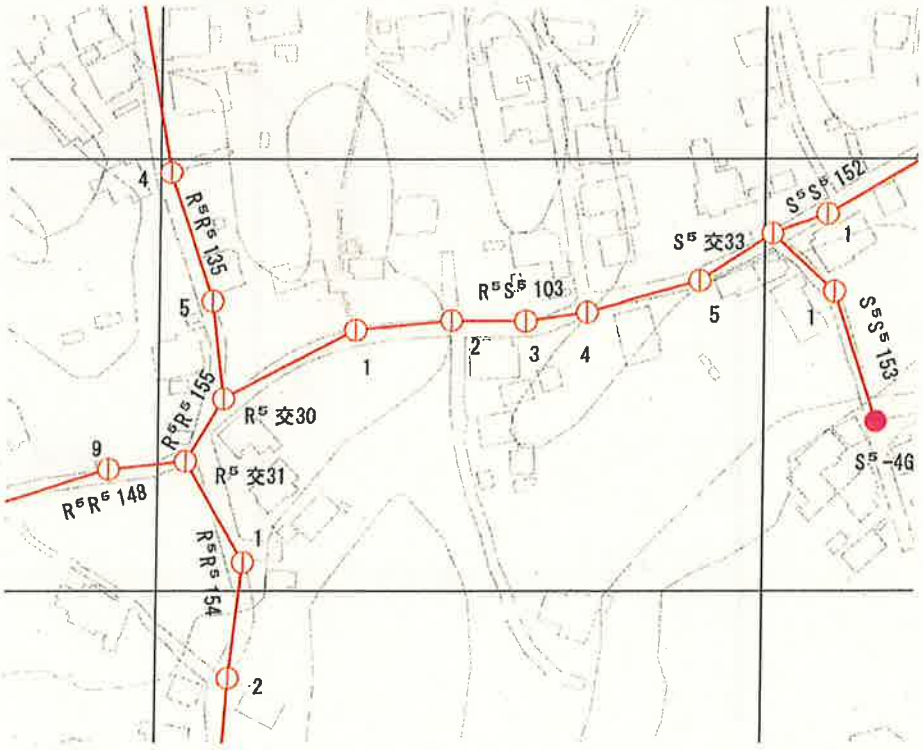

都市部官民境界基本多角点選点手簿

図郭番号	R5 41-2
精度区分	甲1

凡　例		
◇	電子基準点	
△	基本三角点・基準点	
▼	都市部官民境界基本三角点(隣接工区)	
●	都市部官民境界基本多角点(隣接工区)	
▽	都市部官民境界基本三角点	
●	都市部官民境界基本多角点(GNSS法)	
⊕	都市部官民境界基本多角点(TS法)	
結　線		色
多角	一次	赤
	二次	青
既設路線		橙

要図
N

SC=1：2000

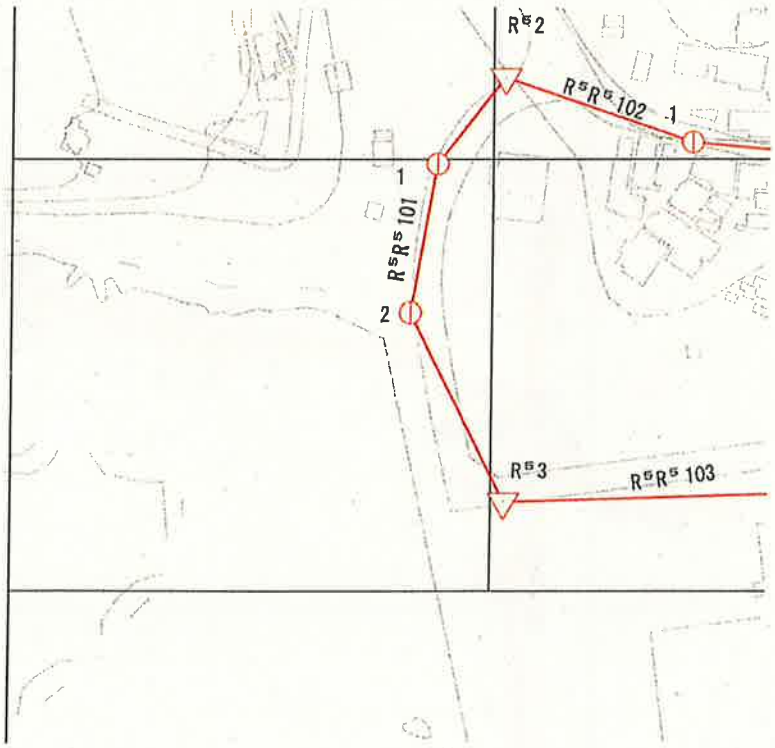

都市部官民境界基本多角点選点手簿

図郭番号	R5 42-1
精度区分	甲1

凡　例		
◇	電子基準点	
△	基本三角点・基準点	
▼	都市部官民境界基本三角点(隣接工区)	
●	都市部官民境界基本多角点(隣接工区)	
▽	都市部官民境界基本三角点	
●	都市部官民境界基本多角点(GNSS法)	
⊕	都市部官民境界基本多角点(TS法)	
結　線		色
多角 一次		赤
多角 二次		青
既設路線		橙

要図

N

SC=1：2000

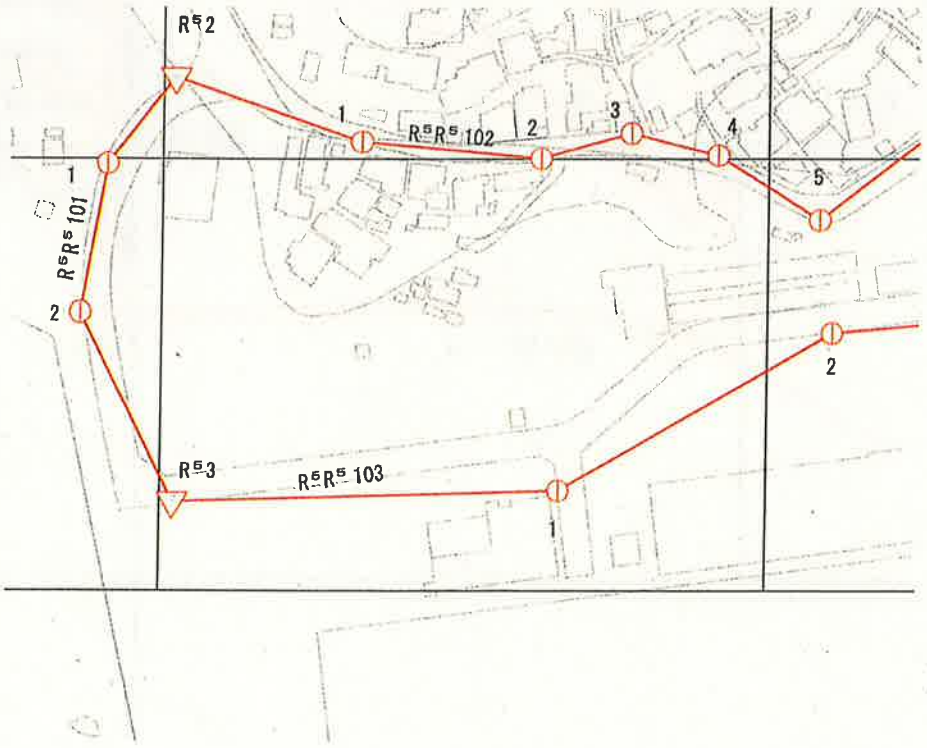

都市部官民境界基本多角点選点手簿

図郭番号	R5 42-2
精度区分	甲1

凡例		
◇	電子基準点	
△	基本三角点・基準点	
▼	都市部官民境界基本三角点(隣接工区)	
●	都市部官民境界基本多角点(隣接工区)	
▽	都市部官民境界基本三角点	
●	都市部官民境界基本多角点(GNSS法)	
⊕	都市部官民境界基本多角点(TS法)	
結線		色
多角 一次		赤
多角 二次		青
既設路線		橙

要図
N

SC=1：2000

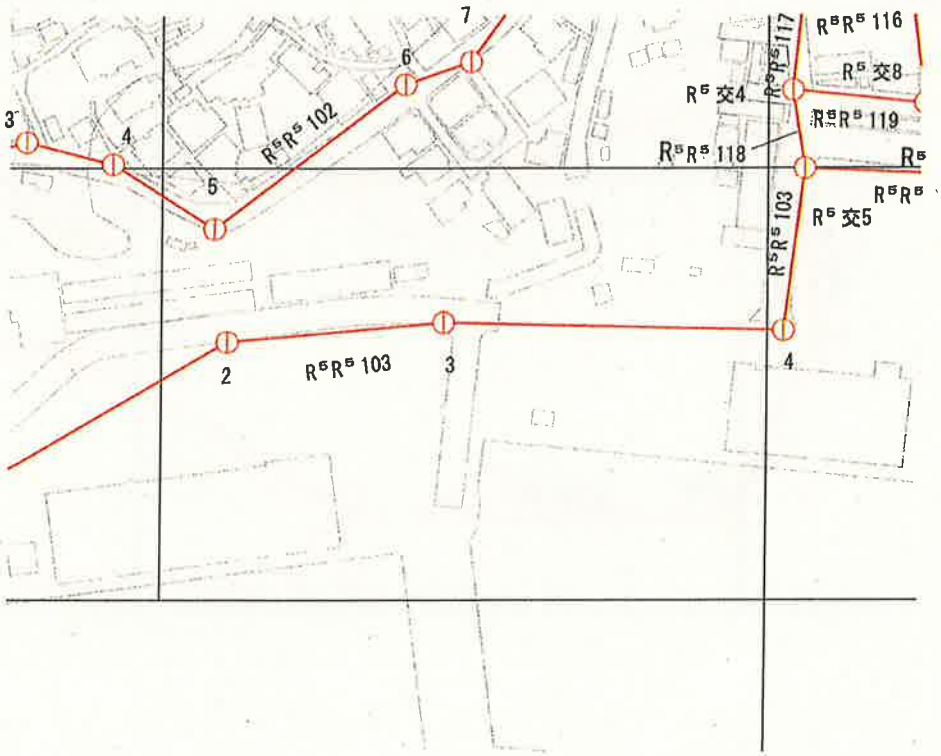

都市部官民境界基本多角点選点手簿

図郭番号	R5 43-1
精度区分	甲1

凡　例		
◇	電子基準点	
△	基本三角点・基準点	
▼	都市部官民境界基本三角点(隣接工区)	
●	都市部官民境界基本多角点(隣接工区)	
▽	都市部官民境界基本三角点	
●	都市部官民境界基本多角点(GNSS法)	
⊙	都市部官民境界基本多角点(TS法)	
結　線		色
多角 一次		赤
多角 二次		青
既設路線		橙

要図
N

SC=1：2000

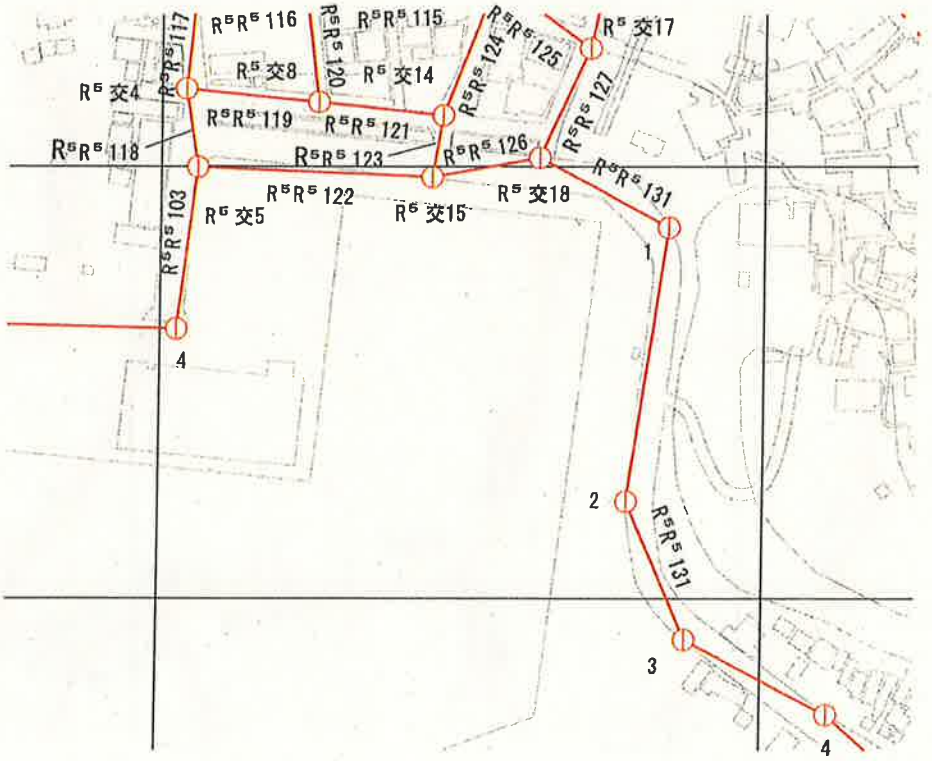

都市部官民境界基本多角点選点手簿

図郭番号	R5 43-2
精度区分	甲1

凡例		
◇	電子基準点	
△	基本三角点・基準点	
▼	都市部官民境界基本三角点(隣接工区)	
●	都市部官民境界基本多角点(隣接工区)	
▽	都市部官民境界基本三角点	
●	都市部官民境界基本多角点(GNSS法)	
⊕	都市部官民境界基本多角点(TS法)	
結線		色
多角 一次		赤
多角 二次		青
既設路線		橙

要図

N

SC=1：2000

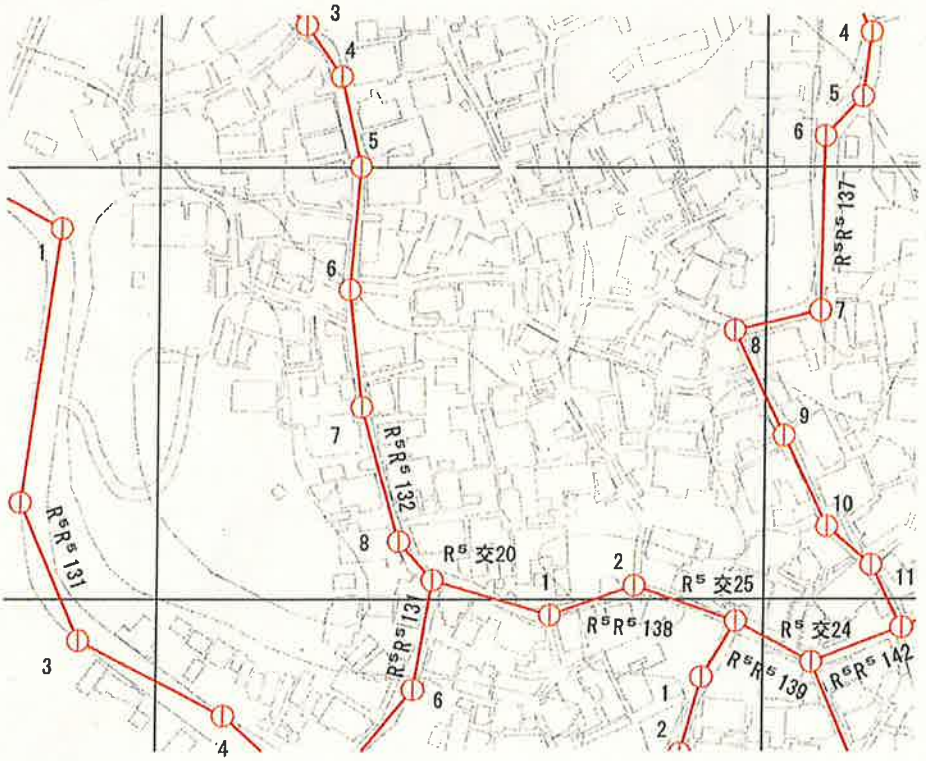

都市部官民境界基本多角点選点手簿

図郭番号	R5 43-3
精度区分	甲1

凡　例		
◇	電子基準点	
△	基本三角点・基準点	
▼	都市部官民境界基本三角点(隣接工区)	
●	都市部官民境界基本多角点(隣接工区)	
▽	都市部官民境界基本三角点	
●	都市部官民境界基本多角点(GNSS法)	
①	都市部官民境界基本多角点(TS法)	
結　線		色
多角	一次	赤
	二次	青
既設路線		橙

要図
N

SC=1：2000

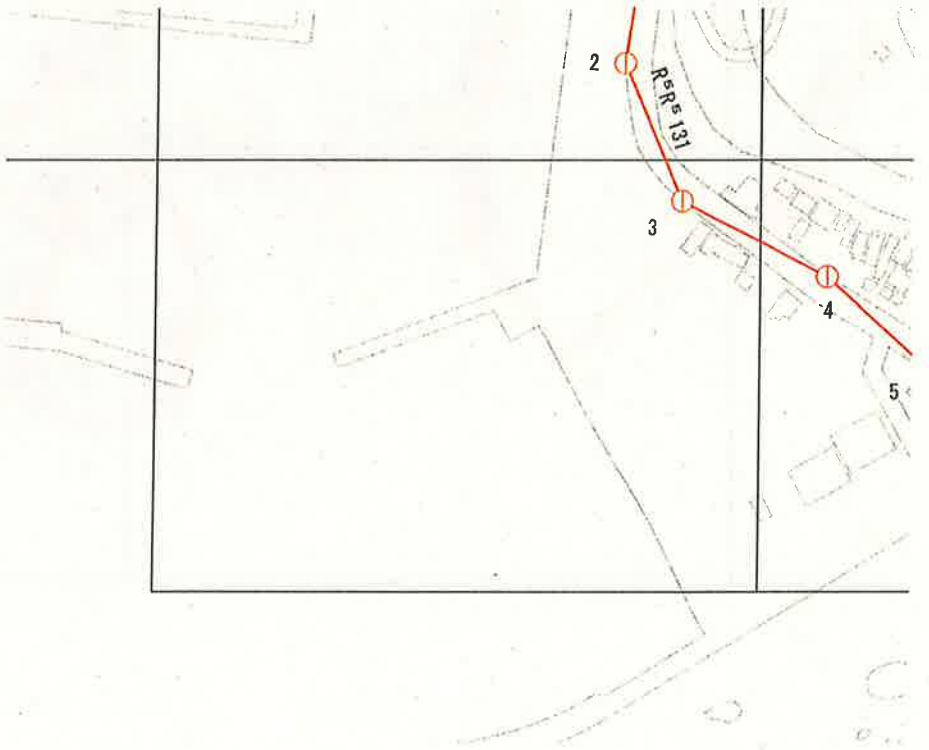

都市部官民境界基本多角点選点手簿

図郭番号	R5 43-4 ・
精度区分	甲１

凡　例		
◇	電子基準点	
△	基本三角点・基準点	
▼	都市部官民境界基本三角点(隣接工区)	
●	都市部官民境界基本多角点(隣接工区)	
▽	都市部官民境界基本三角点	
●	都市部官民境界基本多角点(GNSS法)	
⊕	都市部官民境界基本多角点(TS法)	
結　線		色
多角	一次	赤
	二次	青
既設路線		橙

要図
N

SC=1：2000

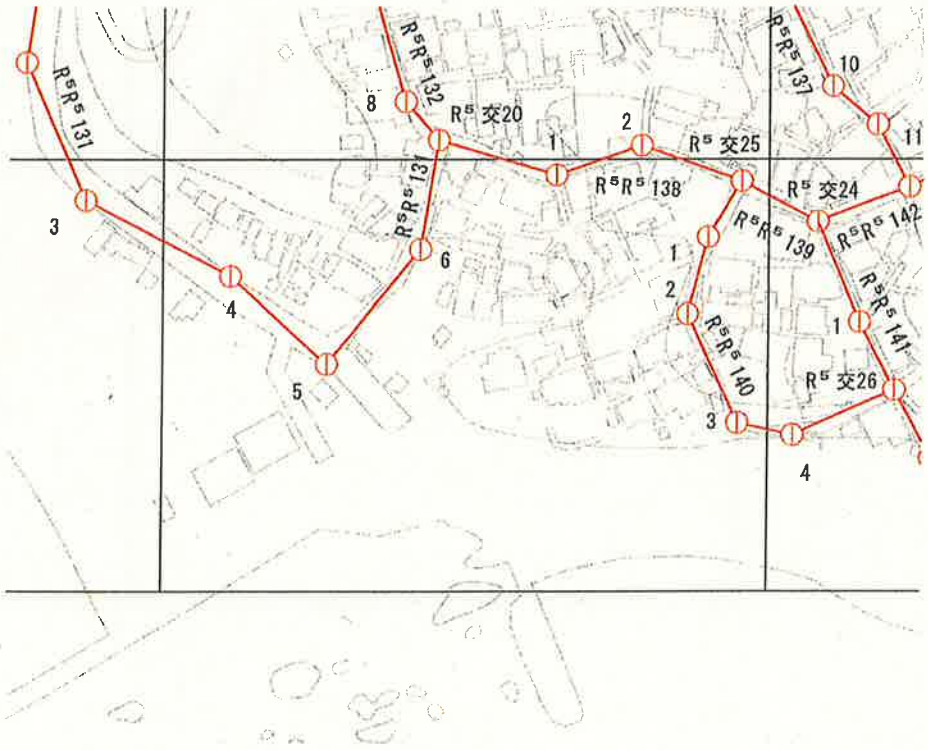

都市部官民境界基本多角点選点手簿

図郭番号	R5 44-1 ・
精度区分	甲１

凡　例		
◇	電子基準点	
△	基本三角点・基準点	
▼	都市部官民境界基本三角点(隣接工区)	
●	都市部官民境界基本多角点(隣接工区)	
▽	都市部官民境界基本三角点	
●	都市部官民境界基本多角点(GNSS法)	
⊕	都市部官民境界基本多角点(TS法)	
結　線		色
多角	一次	赤
	二次	青
既設路線		橙

要図
N

SC=1：2000

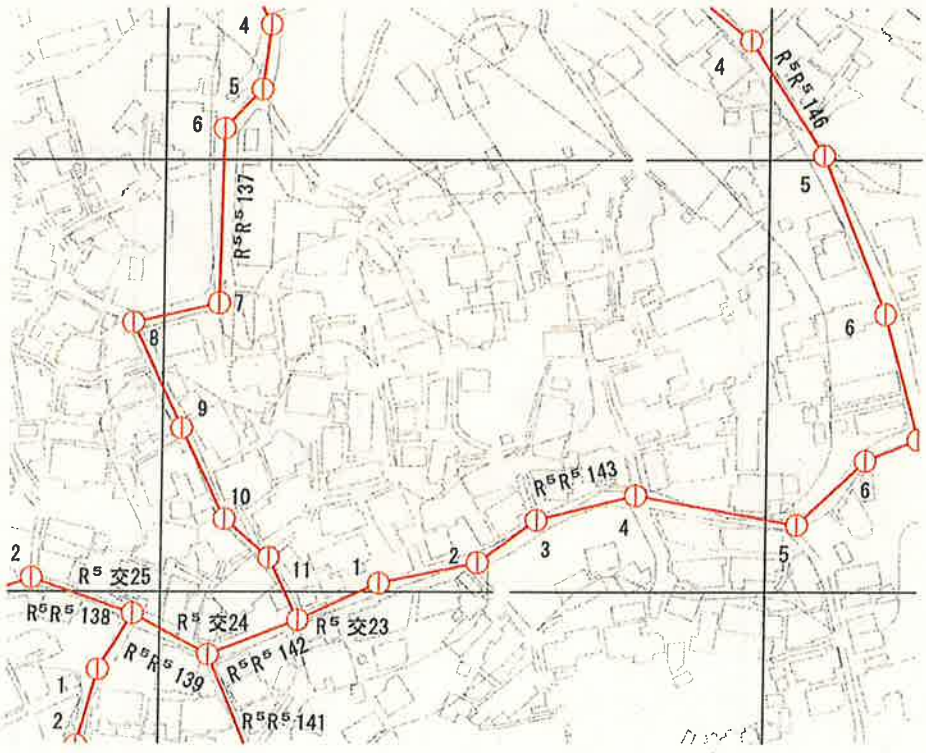

都市部官民境界基本多角点選点手簿

図郭番号	R5 44-2・
精度区分	甲1

凡　例		
◇	電子基準点	
△	基本三角点・基準点	
▼	都市部官民境界基本三角点(隣接工区)	
●	都市部官民境界基本多角点(隣接工区)	
▽	都市部官民境界基本三角点	
●	都市部官民境界基本多角点(GNSS法)	
◫	都市部官民境界基本多角点(TS法)	
結　線		色
多角 一次		赤
多角 二次		青
既設路線		橙

要図
N

SC=1：2000

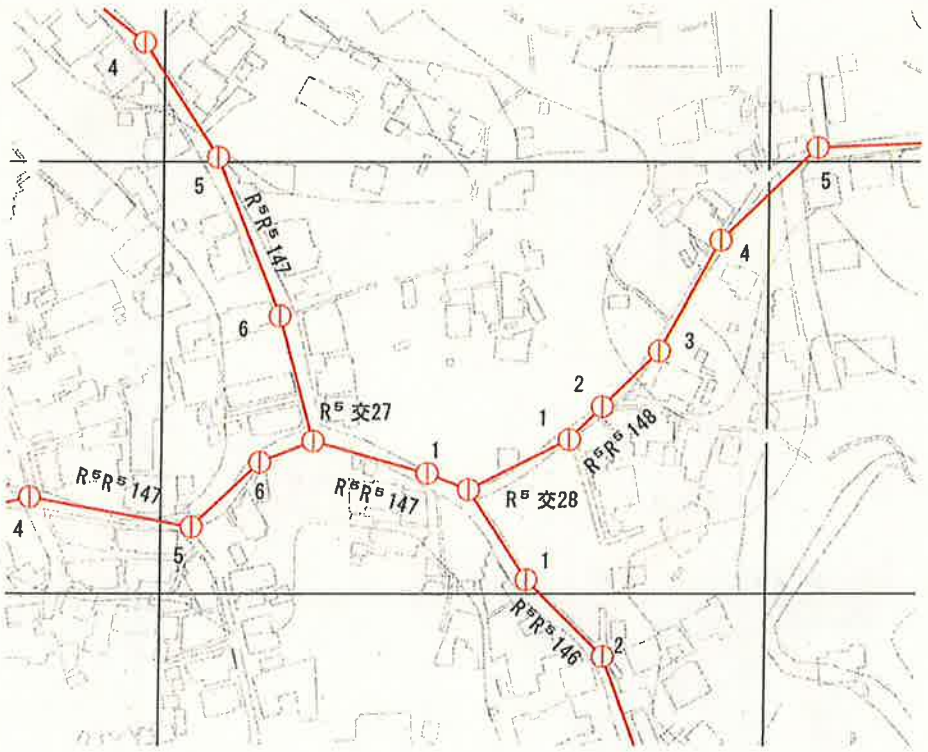

都市部官民境界基本多角点選点手簿

図郭番号	R5 44-3
精度区分	甲1

凡　例		
◇	電子基準点	
△	基本三角点・基準点	
▼	都市部官民境界基本三角点(隣接工区)	
◍	都市部官民境界基本多角点(隣接工区)	
▽	都市部官民境界基本三角点	
●	都市部官民境界基本多角点(GNSS法)	
⊕	都市部官民境界基本多角点(TS法)	
結　線		色
多角 一次		赤
多角 二次		青
既設路線		橙

要図
N

SC=1：2000

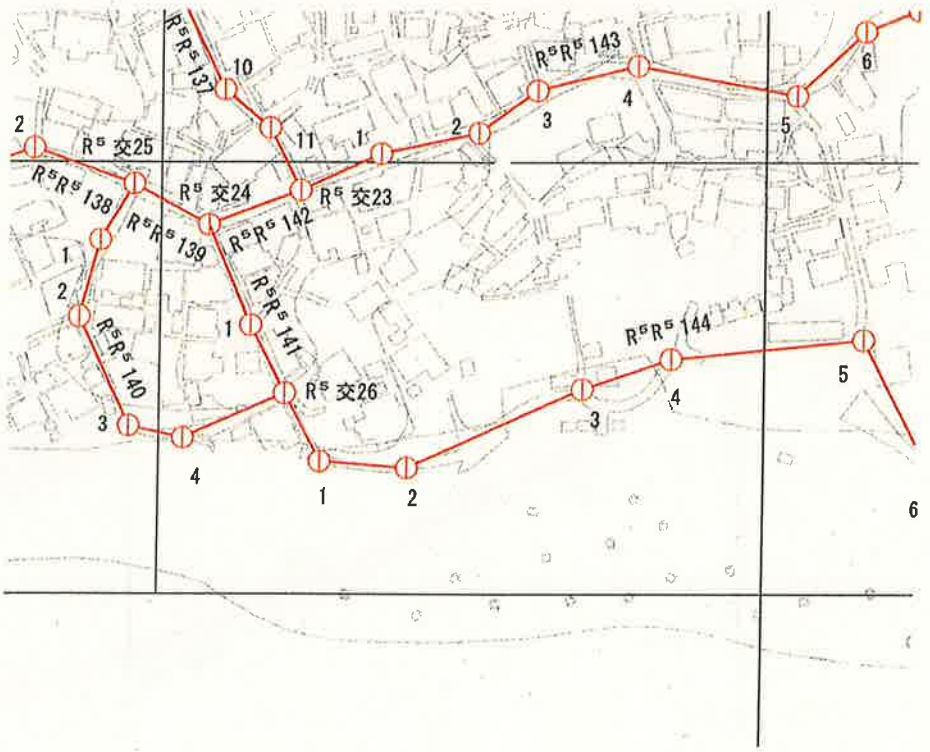

都市部官民境界基本多角点選点手簿

図郭番号	R5 44-4 ・
精度区分	甲１

凡　例		
◇	電子基準点	
△	基本三角点・基準点	
▼	都市部官民境界基本三角点(隣接工区)	
◍	都市部官民境界基本多角点(隣接工区)	
▽	都市部官民境界基本三角点	
●	都市部官民境界基本多角点(GNSS法)	
⊕	都市部官民境界基本多角点(TS法)	
結　線		色
多角	一次	赤
	二次	青
既設路線		橙

要図



SC=1：2000

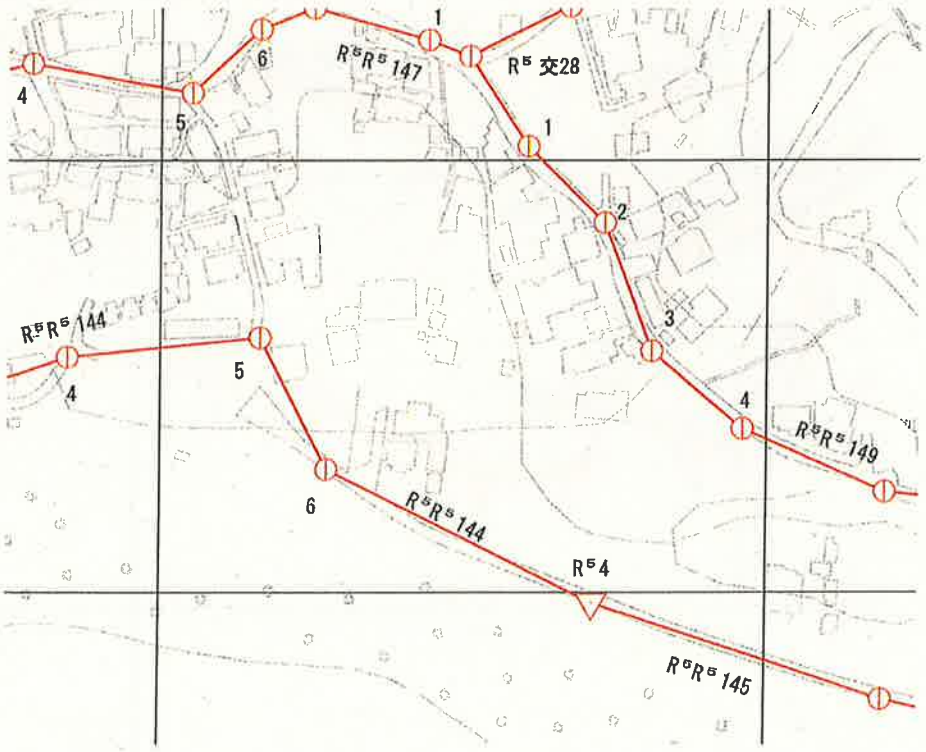

都市部官民境界基本多角点選点手簿

図郭番号	R5 45-2
精度区分	甲1

凡　例		
◇	電子基準点	
△	基本三角点・基準点	
▼	都市部官民境界基本三角点(隣接工区)	
●	都市部官民境界基本多角点(隣接工区)	
▽	都市部官民境界基本三角点	
●	都市部官民境界基本多角点(GNSS法)	
①	都市部官民境界基本多角点(TS法)	
結　線		色
多角 一次		赤
多角 二次		青
既設路線		橙

要図

N

SC=1：2000

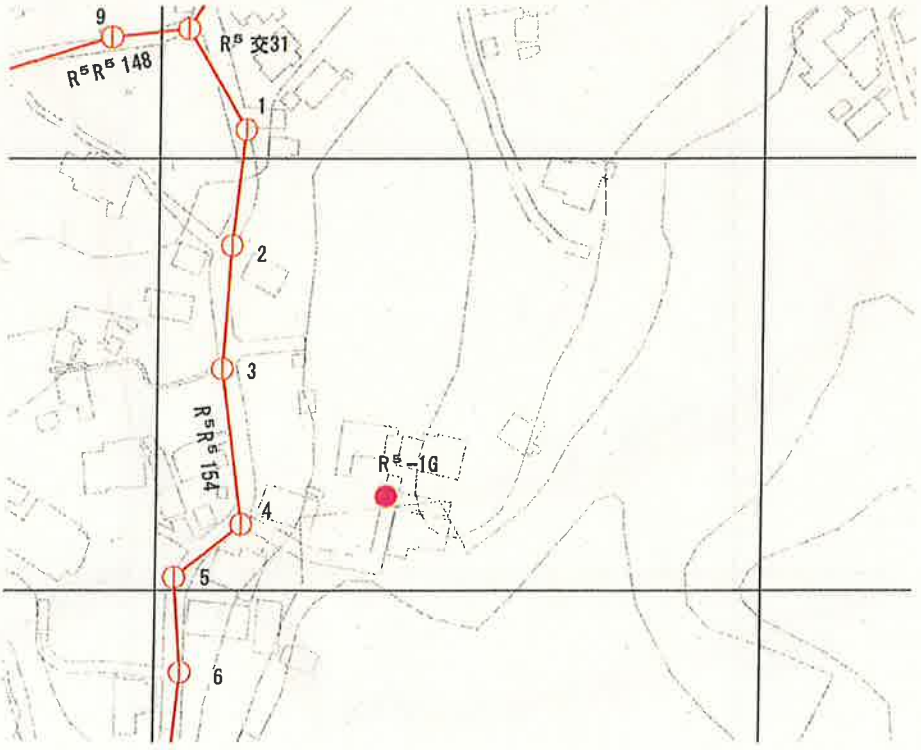

都市部官民境界基本多角点選点手簿

図郭番号	R5 45-3
精度区分	甲1

凡例		
	電子基準点	
	基本三角点・基準点	
	都市部官民境界基本三角点(隣接工区)	
	都市部官民境界基本多角点(隣接工区)	
	都市部官民境界基本三角点	
	都市部官民境界基本多角点(GNSS法)	
	都市部官民境界基本多角点(TS法)	
結線		色
多角	一次	赤
	二次	青
既設路線		橙

要図

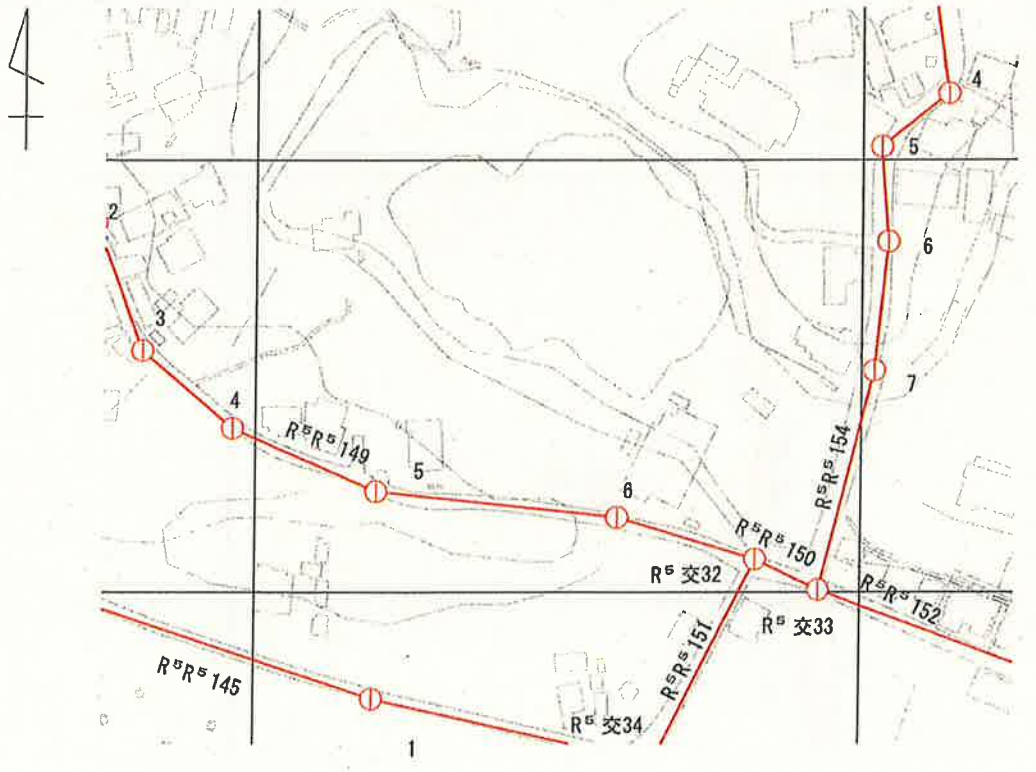

都市部官民境界基本多角点選点手簿

図郭番号	R5 45-4 ・
精度区分	甲１

凡　例		
◇	電子基準点	
△	基本三角点・基準点	
▼	都市部官民境界基本三角点(隣接工区)	
●	都市部官民境界基本多角点(隣接工区)	
▽	都市部官民境界基本三角点	
●	都市部官民境界基本多角点(GNSS法)	
①	都市部官民境界基本多角点(TS法)	
結　線		色
多角	一次	赤
	二次	青
既設路線		橙

要図
N

SC=1：2000

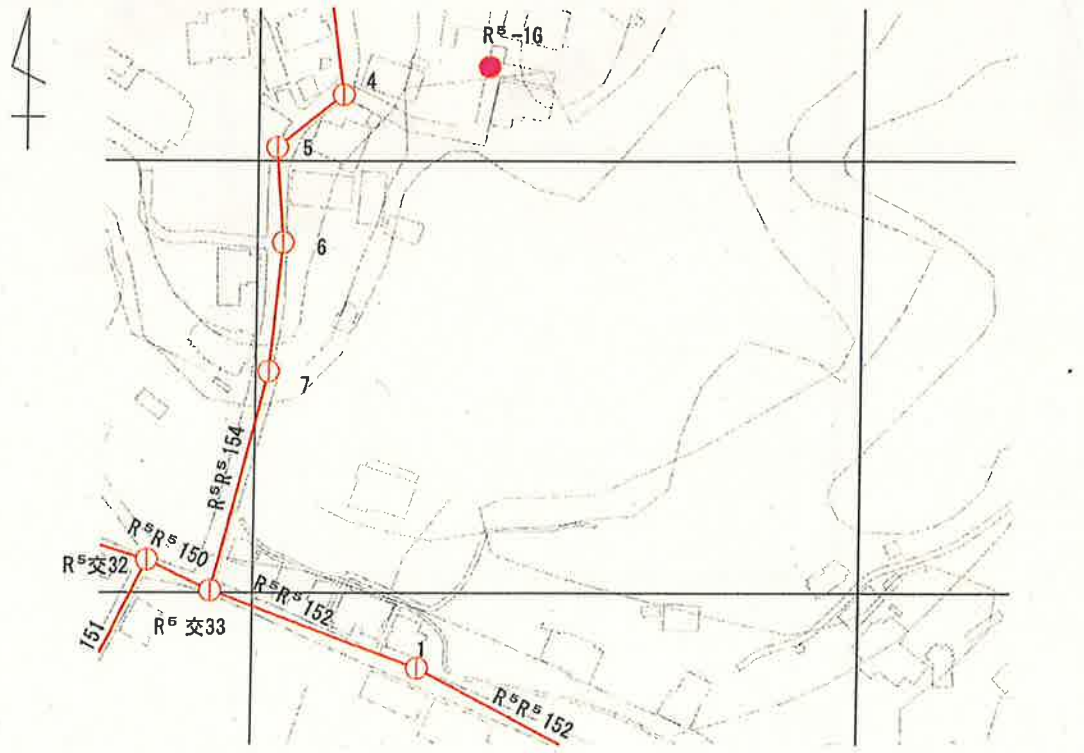

都市部官民境界基本多角点選点手簿

図郭番号	R5 54-2・
精度区分	甲1

凡　例		
◇	電子基準点	
△	基本三角点・基準点	
▼	都市部官民境界基本三角点(隣接工区)	
●	都市部官民境界基本多角点(隣接工区)	
▽	都市部官民境界基本三角点	
●	都市部官民境界基本多角点(GNSS法)	
◫	都市部官民境界基本多角点(TS法)	
結　線		色
多角 一次		赤
多角 二次		青
既設路線		橙

要図
N

SC=1：2000

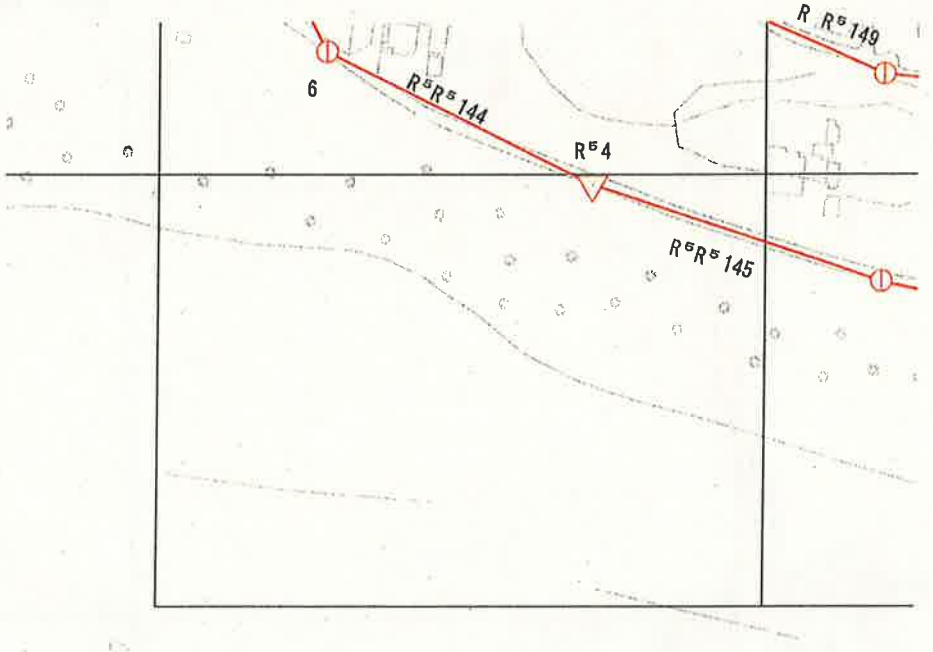

都市部官民境界基本多角点選点手簿

図郭番号	R5 55-1
精度区分	甲1

凡　例		
◇	電子基準点	
△	基本三角点・基準点	
▼	都市部官民境界基本三角点（隣接工区）	
●	都市部官民境界基本多角点（隣接工区）	
▽	都市部官民境界基本三角点	
●	都市部官民境界基本多角点（GNSS法）	
ⓘ	都市部官民境界基本多角点（TS法）	
結　線		色
多角	一次	赤
多角	二次	青
既設路線		橙

要図
N

SC=1：2000

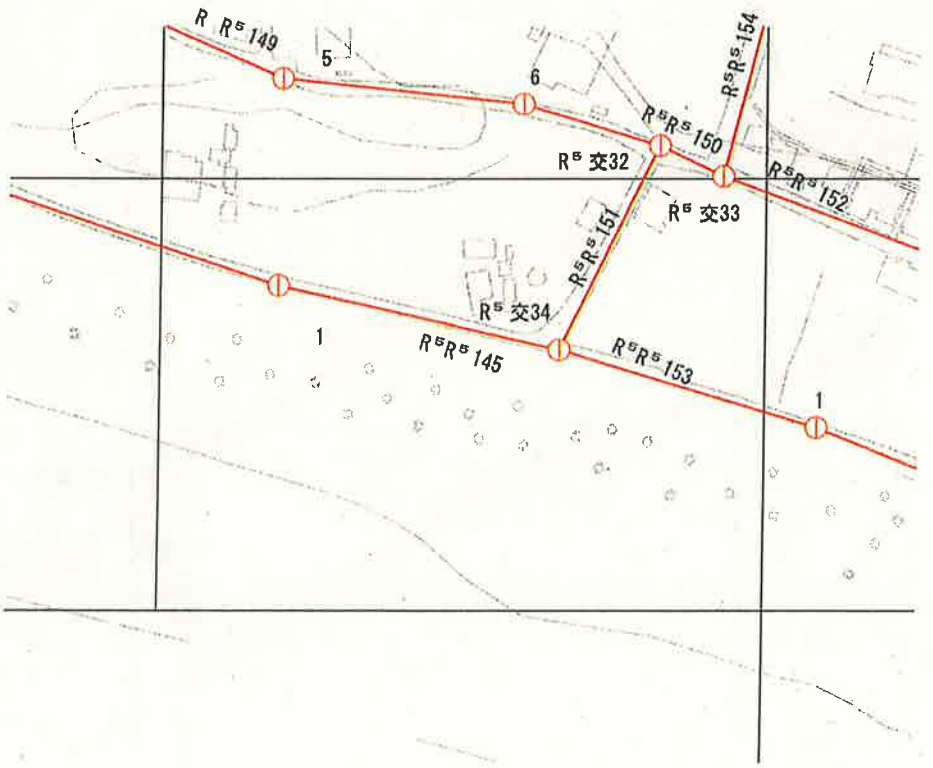

都市部官民境界基本多角点選点手簿

図郭番号	R5 55-2
精度区分	甲1

凡　例		
◇	電子基準点	
△	基本三角点・基準点	
▼	都市部官民境界基本三角点(隣接工区)	
●	都市部官民境界基本多角点(隣接工区)	
▽	都市部官民境界基本三角点	
●	都市部官民境界基本多角点(GNSS法)	
⊕	都市部官民境界基本多角点(TS法)	
結　線		色
多角	一次	赤
	二次	青
既設路線		橙

要図



SC=1：2000

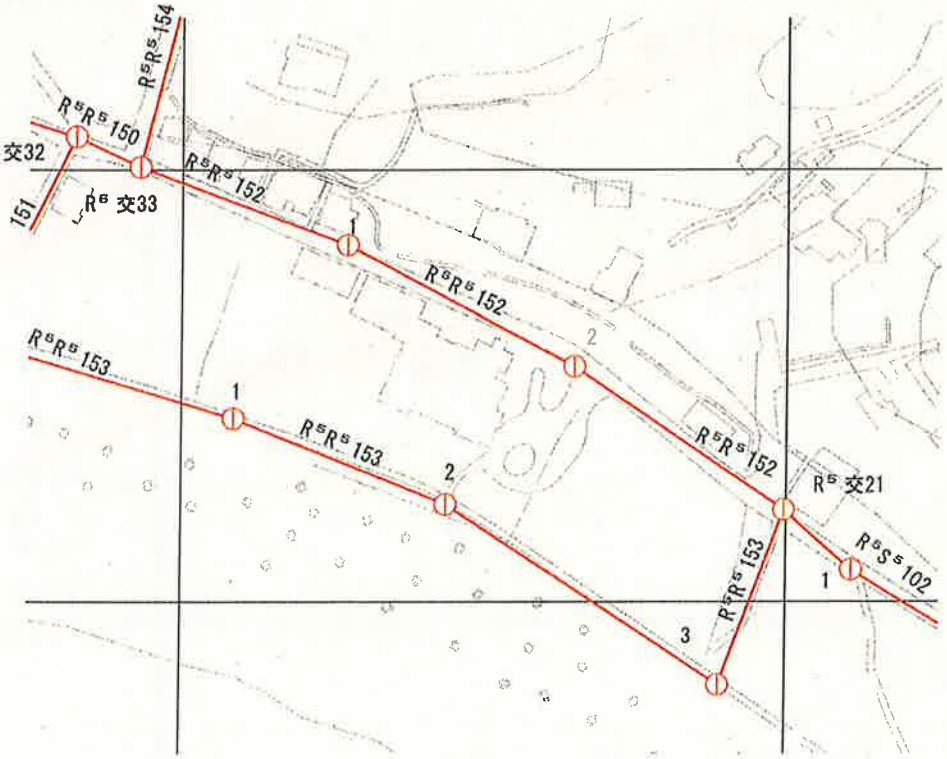

都市部官民境界基本多角点選点手簿

図郭番号	R5 55-4
精度区分	甲1

凡　例		
◇	電子基準点	
△	基本三角点・基準点	
▼	都市部官民境界基本三角点(隣接工区)	
◍	都市部官民境界基本多角点(隣接工区)	
▽	都市部官民境界基本三角点	
●	都市部官民境界基本多角点(GNSS法)	
⊕	都市部官民境界基本多角点(TS法)	
結　線		色
多角 一次		赤
多角 二次		青
既設路線		橙

要図

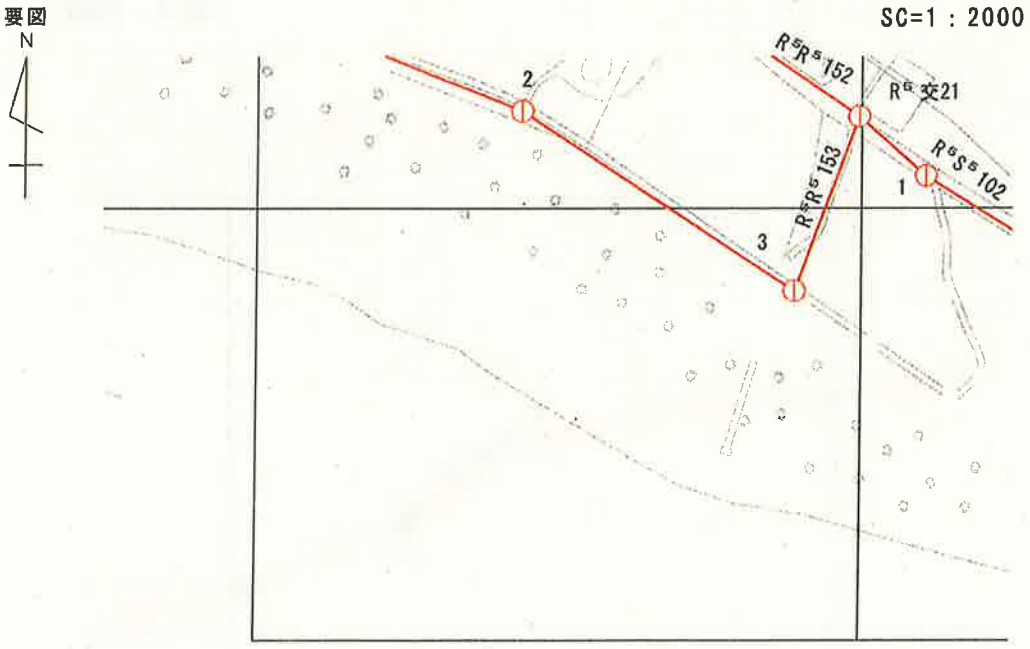

都市部官民境界基本多角点選点手簿

図郭番号	S5 21-3
精度区分	甲1

凡　例		
◇	電子基準点	
△	基本三角点・基準点	
▼	都市部官民境界基本三角点(隣接工区)	
●	都市部官民境界基本多角点(隣接工区)	
▽	都市部官民境界基本三角点	
●	都市部官民境界基本多角点(GNSS法)	
⊕	都市部官民境界基本多角点(TS法)	
結　線		色
多角	一次	赤
多角	二次	青
既設路線		橙

要図
N

SC=1：2000



都市部官民境界基本多角点選点手簿

図郭番号	S5 31-1
精度区分	甲1

凡　例		
◇	電子基準点	
△	基本三角点・基準点	
▼	都市部官民境界基本三角点(隣接工区)	
●	都市部官民境界基本多角点(隣接工区)	
▽	都市部官民境界基本三角点	
●	都市部官民境界基本多角点(GNSS法)	
⊕	都市部官民境界基本多角点(TS法)	
結　線		色
多角	一次	赤
	二次	青
既設路線		橙

要図
N

SC=1：2000

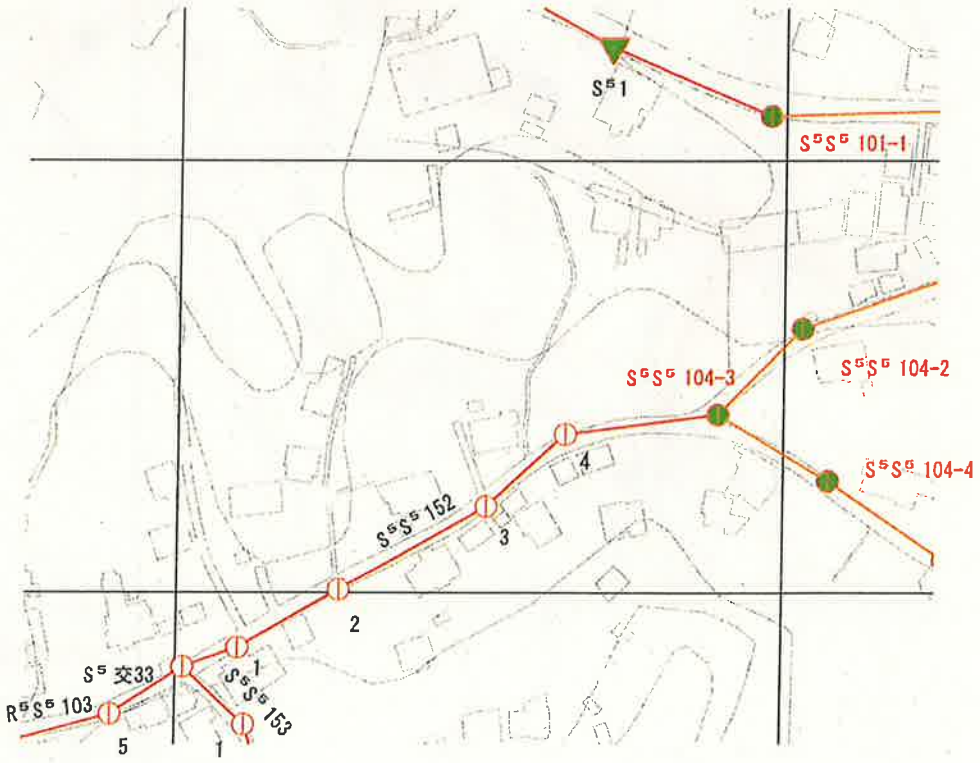

都市部官民境界基本多角点選点手簿

図郭番号	S5 31-3
精度区分	甲1

凡　例		
◇	電子基準点	
△	基本三角点・基準点	
▼	都市部官民境界基本三角点(隣接工区)	
●	都市部官民境界基本多角点(隣接工区)	
▽	都市部官民境界基本三角点	
●	都市部官民境界基本多角点(GNSS法)	
①	都市部官民境界基本多角点(TS法)	
結　線		色
多角	一次 ———	赤
多角	二次 ———	青
既設路線	———	橙

要図
N

SC=1：2000

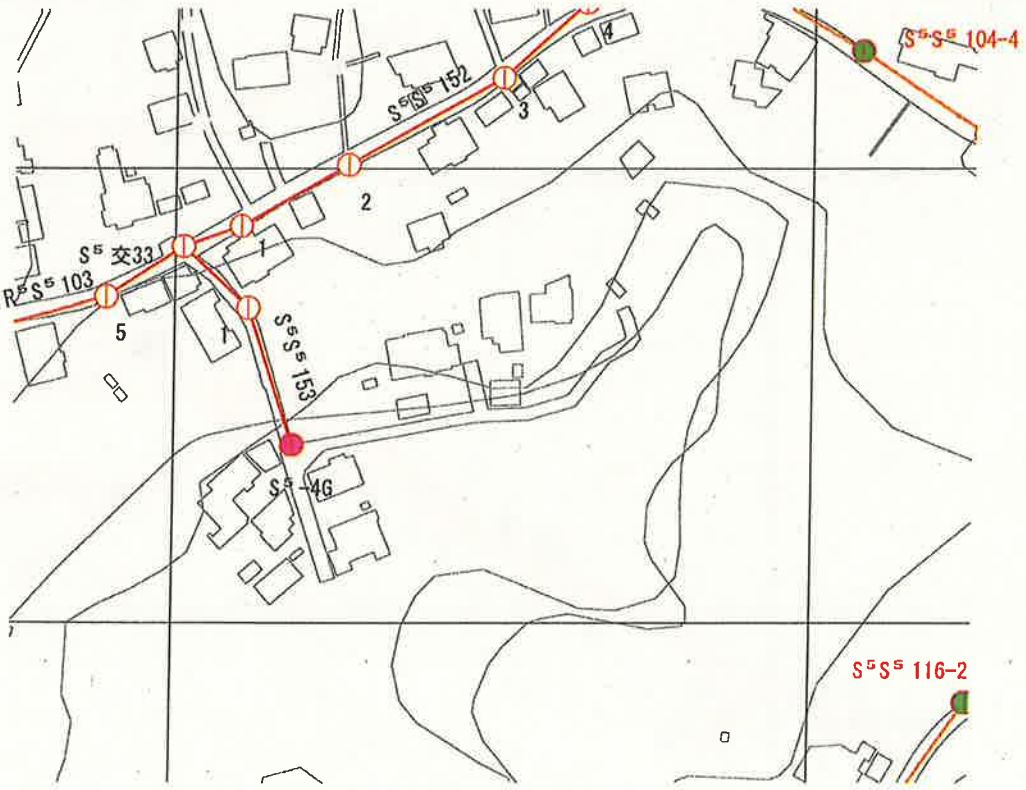

都市部官民境界基本多角点選点手簿

図郭番号	S⁵ 51-1
精度区分	甲1

凡　例		
◇	電子基準点	
△	基本三角点・基準点	
▼	都市部官民境界基本三角点(隣接工区)	
●	都市部官民境界基本多角点(隣接工区)	
▽	都市部官民境界基本三角点	
●	都市部官民境界基本多角点(GNSS法)	
①	都市部官民境界基本多角点(TS法)	
結　線		色
多角	一次	赤
多角	二次	青
既設路線		橙

要図
N

SC=1：2000

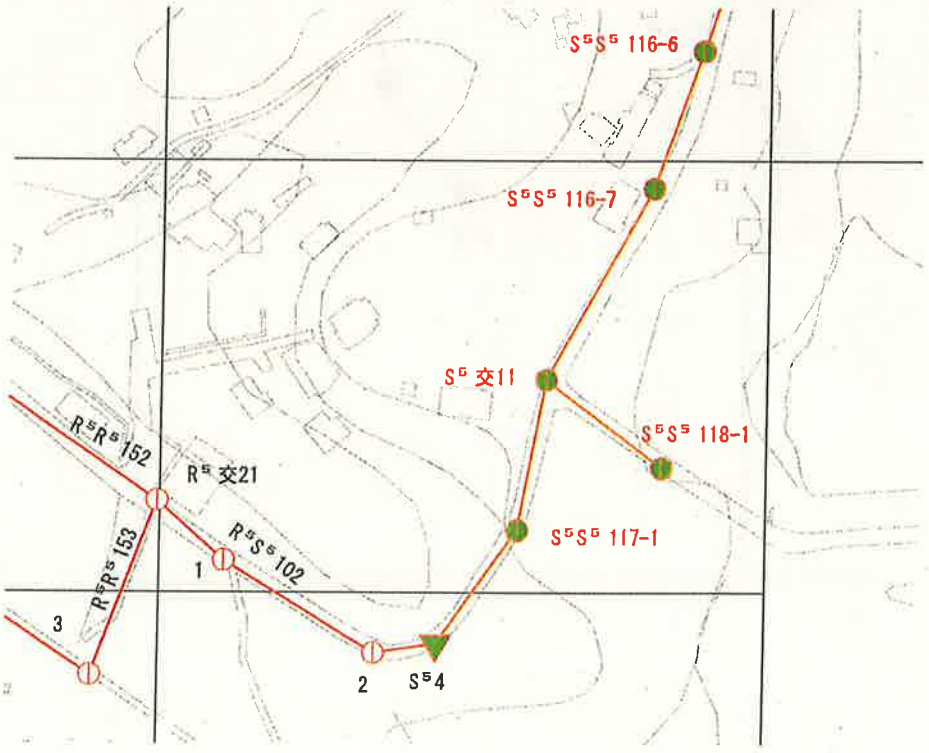

都市部官民境界基本多角点選点手簿

図郭番号	S5 51-3
精度区分	甲1

凡　例			
◇	電子基準点		
△	基本三角点・基準点		
▼	都市部官民境界基本三角点(隣接工区)		
●	都市部官民境界基本多角点(隣接工区)		
▽	都市部官民境界基本三角点		
●	都市部官民境界基本多角点(GNSS法)		
⊕	都市部官民境界基本多角点(TS法)		
結　線			色
多角	一次		赤
	二次		青
既設路線			橙

要図



SC=1：2000

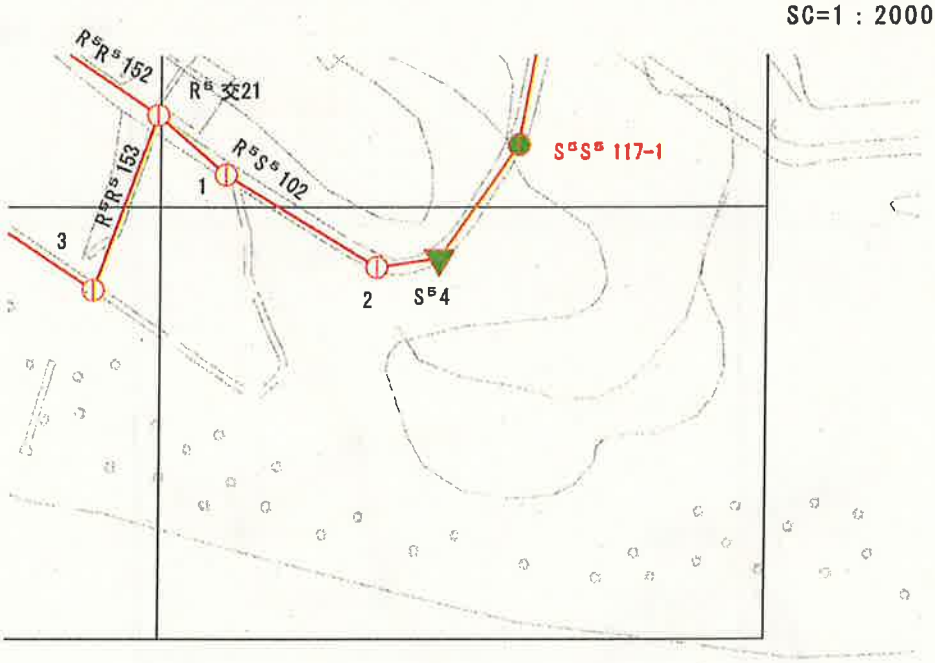

平成27年度　三重県志摩市都市部官民境界基本調査業務（その2）

都市部官民境界基本調査簿

1冊の内　第 1 号

号　　志摩町和具地内　1～39街区まで

調査期間	平成27年　8月12日から 平成28年　3月25日まで
承認年月日 番号	平成　　年　　月　　日
実施機関	国土交通省中部地方整備局 建政部

都市部官民境界基本三角点、都市部官民境界基本多角点、都市部官民境界基本細部点の区分	番　号	座　標　値		標　高 m	都市部官民境界基本調査図の番号
		X m	Y m		
都市部基本三角点	R51	−193101.919	74559.336	3.007	R534−1
都市部基本三角点	R52	−193226.392	73853.348	8.872	R532−3
都市部基本三角点	R53	−193349.178	73853.662	2.171	R542−1
都市部基本三角点	R54	−193503.105	74850.126	6.935	R554−2
都市部基本多角点	R5−1G	−193347.764	75141.392	5.705	R545−2
都市部基本多角点	S5−4G	−193201.055	75282.385	7.279	S531−3
都市部基本多角点	R5R5101−1	−193251.456	73834.086	7.060	R541−2
都市部基本多角点	R5R5101−2	−193294.461	73826.549	4.631	R541−2
都市部基本多角点	R5R5102−1	−193245.175	73907.412	11.664	R532−3
都市部基本多角点	R5R5102−2	−193249.978	73959.325	10.057	R532−3
都市部基本多角点	R5R5102−3	−193242.644	73985.404	9.167	R532−3
都市部基本多角点	R5R5102−4	−193249.042	74010.565	8.023	R532−3
都市部基本多角点	R5R5102−5	−193267.792	74040.090	6.058	R542−2
都市部基本多角点	R5R5102−6	−193225.902	74094.750	4.349	R532−4
都市部基本多角点	R5R5102−7	−193219.249	74113.788	4.004	R532−4
都市部基本多角点	R5R5102−8	−193166.511	74151.681	3.155	R532−4
都市部基本多角点	R5R5102−9	−193142.134	74180.375	3.238	R532−4
都市部基本多角点	R5R5103−1	−193346.053	73965.267	1.558	R542−1
都市部基本多角点	R5R5103−2	−193300.383	74043.928	2.607	R542−2
都市部基本多角点	R5R5103−3	−193294.704	74106.344	2.077	R542−2
都市部基本多角点	R5R5103−4	−193296.998	74204.684	1.675	R543−1
都市部基本多角点	R5R5104−1	−193144.411	74239.501	3.693	R533−3
都市部基本多角点	R5R5115−1	−193198.519	74263.651	3.681	R533−3
都市部基本多角点	R5R5128−1	−193175.641	74332.465	3.397	R533−3
都市部基本多角点	R5R5129−1	−193149.613	74327.315	3.662	R533−3
都市部基本多角点	R5R5131−1	−193267.820	74346.708	2.210	R543−1
都市部基本多角点	R5R5131−2	−193346.985	74335.168	2.002	R543−1
都市部基本多角点	R5R5131−3	−193387.011	74352.404	2.814	R543−3
都市部基本多角点	R5R5131−4	−193408.908	74394.379	3.944	R543−4
都市部基本多角点	R5R5131−5	−193434.266	74422.422	3.701	R543−4
都市部基本多角点	R5R5131−6	−193401.222	74449.099	6.397	R543−4
都市部基本多角点	R5R5132−1	−193165.176	74404.865	3.507	R533−4
都市部基本多角点	R5R5132−2	−193201.288	74409.165	3.105	R533−4
都市部基本多角点	R5R5132−3	−193208.729	74416.853	3.295	R533−4

都市部官民境界基本三角点、都市部官民境界基本多角点、都市部官民境界基本細部点の区分	番　号	座　標　値		標 高 m	都市部官民境界基本調査図の番号
		X m	Y m		
都市部基本多角点	R5R5132-4	-193223.765	74427.040	3.705	R533-4
都市部基本多角点	R5R5132-5	-193249.905	74432.831	5.132	R533-4
都市部基本多角点	R5R5132-6	-193285.558	74429.774	8.265	R543-2
都市部基本多角点	R5R5132-7	-193319.355	74433.590	9.964	R543-2
都市部基本多角点	R5R5132-8	-193358.320	74444.664	11.522	R543-2
都市部基本多角点	R5R5133-1	-193132.065	74432.026	2.750	R533-4
都市部基本多角点	R5R5133-2	-193136.068	74463.997	3.123	R533-4
都市部基本多角点	R5R5133-3	-193136.248	74510.996	3.224	R533-4
都市部基本多角点	R5R5134-1	-193059.757	74589.514	3.080	R534-1
都市部基本多角点	R5R5134-2	-193031.984	74644.356	2.838	R534-1
都市部基本多角点	R5R5134-3	-193014.315	74709.539	3.079	R534-1
都市部基本多角点	R5R5134-4	-192988.848	74748.164	3.337	R524-4
都市部基本多角点	R5R5134-5	-192971.903	74796.076	3.016	R524-4
都市部基本多角点	R5R5134-6	-192959.592	74817.704	3.099	R524-4
都市部基本多角点	R5R5134-7	-192935.655	74870.035	3.161	R524-4
都市部基本多角点	R5R5134-8	-192919.849	74924.870	3.194	R525-3
都市部基本多角点	R5R5135-1	-192973.613	75010.357	5.151	R525-3
都市部基本多角点	R5R5135-2	-193002.056	75022.352	6.780	R535-1
都市部基本多角点	R5R5135-3	-193060.558	75066.157	11.243	R535-1
都市部基本多角点	R5R5135-4	-193129.043	75077.877	14.050	R535-4
都市部基本多角点	R5R5135-5	-193166.189	75090.215	15.227	R535-4
都市部基本多角点	R5R5137-1	-193148.889	74564.856	2.855	R534-3
都市部基本多角点	R5R5137-10	-193353.964	74568.071	16.059	R544-1
都市部基本多角点	R5R5137-11	-193365.120	74581.184	17.347	R544-1
都市部基本多角点	R5R5137-2	-193179.883	74576.640	3.236	R534-3
都市部基本多角点	R5R5137-3	-193199.099	74573.889	3.494	R534-3
都市部基本多角点	R5R5137-4	-193210.815	74580.063	3.772	R534-3
都市部基本多角点	R5R5137-5	-193229.610	74577.602	4.363	R534-3
都市部基本多角点	R5R5137-6	-193241.026	74566.740	6.291	R534-3
都市部基本多角点	R5R5137-7	-193291.543	74565.730	9.755	R544-1
都市部基本多角点	R5R5137-8	-193297.106	74540.978	12.405	R543-2
都市部基本多角点	R5R5137-9	-193327.664	74555.376	14.443	R544-1
都市部基本多角点	R5R5138-1	-193379.640	74488.461	13.287	R543-4
都市部基本多角点	R5R5138-2	-193371.021	74512.824	14.585	R543-2

都市部官民境界基本三角点、都市部官民境界基本多角点、都市部官民境界基本細部点の区分	番　号	座　標　値		標　高 m	都市部官民境界基本調査図の番号
		X m	Y m		
都市部基本多角点	R5R5140-1	-193397.608	74532.301	14.036	R543-4
都市部基本多角点	R5R5140-2	-193419.786	74526.428	13.958	R543-4
都市部基本多角点	R5R5140-3	-193451.273	74541.043	11.637	R543-4
都市部基本多角点	R5R5140-4	-193454.787	74556.999	12.011	R544-3
都市部基本多角点	R5R5141-1	-193422.132	74576.253	15.620	R544-3
都市部基本多角点	R5R5143-1	-193372.606	74613.156	15.507	R544-1
都市部基本多角点	R5R5143-2	-193366.627	74641.527	14.561	R544-1
都市部基本多角点	R5R5143-3	-193354.279	74658.490	13.997	R544-1
都市部基本多角点	R5R5143-4	-193347.127	74687.361	13.224	R544-1
都市部基本多角点	R5R5143-5	-193355.696	74733.787	12.265	R544-2
都市部基本多角点	R5R5143-6	-193337.066	74753.488	11.768	R544-2
都市部基本多角点	R5R5144-1	-193461.514	74596.514	11.893	R544-3
都市部基本多角点	R5R5144-2	-193463.481	74621.587	10.032	R544-3
都市部基本多角点	R5R5144-3	-193440.682	74672.395	5.332	R544-3
都市部基本多角点	R5R5144-4	-193431.967	74697.893	5.109	R544-3
都市部基本多角点	R5R5144-5	-193426.390	74753.782	6.352	R544-4
都市部基本多角点	R5R5144-6	-193464.480	74773.188	6.942	R544-4
都市部基本多角点	R5R5145-1	-193531.029	74933.882	6.944	R555-1
都市部基本多角点	R5R5146-1	-193131.545	74615.036	3.258	R534-3
都市部基本多角点	R5R5146-2	-193148.747	74648.322	4.317	R534-3
都市部基本多角点	R5R5146-3	-193184.858	74681.374	5.833	R534-3
都市部基本多角点	R5R5146-4	-193215.511	74719.005	7.428	R534-3
都市部基本多角点	R5R5146-5	-193248.842	74740.514	9.295	R534-4
都市部基本多角点	R5R5146-6	-193294.662	74758.908	10.892	R544-2
都市部基本多角点	R5R5147-1	-193340.186	74802.005	11.454	R544-2
都市部基本多角点	R5R5148-1	-193330.402	74842.838	12.044	R544-2
都市部基本多角点	R5R5148-2	-193320.938	74852.231	12.471	R544-2
都市部基本多角点	R5R5148-3	-193304.856	74868.615	13.406	R544-2
都市部基本多角点	R5R5148-4	-193272.950	74886.078	14.962	R544-2
都市部基本多角点	R5R5148-5	-193246.123	74913.911	16.247	R535-3
都市部基本多角点	R5R5148-6	-193244.300	74959.094	16.738	R535-3
都市部基本多角点	R5R5148-7	-193237.825	74988.548	16.642	R535-3
都市部基本多角点	R5R5148-8	-193228.502	75016.622	16.570	R535-3
都市部基本多角点	R5R5148-9	-193214.790	75060.525	16.236	R535-3

都市部官民境界基本三角点、都市部官民境界基本多角点、都市部官民境界基本細部点の区分	番　号	座　標　値		標　高 m	都市部官民境界基本調査図の番号
		X m	Y m		
都市部基本多角点	R5R5149-1	-193371.058	74830.876	11.427	R544-2
都市部基本多角点	R5R5149-2	-193393.265	74853.184	11.246	R544-4
都市部基本多角点	R5R5149-3	-193430.163	74866.934	10.872	R544-4
都市部基本多角点	R5R5149-4	-193452.668	74893.182	10.992	R544-4
都市部基本多角点	R5R5149-5	-193470.917	74934.566	10.358	R545-3
都市部基本多角点	R5R5149-6	-193478.401	75004.316	6.007	R545-3
都市部基本多角点	R5R5152-1	-193521.913	75122.782	4.369	R555-2
都市部基本多角点	R5R5152-2	-193556.882	75188.362	4.587	R555-2
都市部基本多角点	R5R5153-1	-193571.993	75090.018	6.909	R555-2
都市部基本多角点	R5R5153-2	-193596.821	75151.417	6.932	R555-2
都市部基本多角点	R5R5153-3	-193649.072	75230.549	6.429	R555-4
都市部基本多角点	R5R5154-1	-193241.801	75099.751	13.803	R535-4
都市部基本多角点	R5R5154-2	-193275.384	75095.860	12.359	R545-2
都市部基本多角点	R5R5154-3	-193310.889	75093.408	11.718	R545-2
都市部基本多角点	R5R5154-4	-193355.934	75099.481	10.898	R545-2
都市部基本多角点	R5R5154-5	-193371.275	75080.352	9.642	R545-2
都市部基本多角点	R5R5154-6	-193398.874	75082.387	8.312	R545-4
都市部基本多角点	R5R5154-7	-193435.997	75078.660	6.555	R545-4
都市部基本多角点	R5S5101-1	-192901.838	75038.531	3.624	R525-3
都市部基本多角点	R5S5101-2	-192894.057	75077.128	3.732	R525-4
都市部基本多角点	R5S5101-3	-192892.793	75118.762	3.853	R525-4
都市部基本多角点	R5S5101-4	-192899.808	75161.708	4.159	R525-4
都市部基本多角点	R5S5101-5	-192929.505	75228.822	6.212	R525-4
都市部基本多角点	R5S5101-6	-192932.992	75281.931	6.918	S521-3
都市部基本多角点	R5S5101-7	-192938.097	75307.171	6.907	S521-3
都市部基本多角点	R5S5101-8	-192942.524	75330.631	6.834	S521-3
都市部基本多角点	R5S5102-1	-193615.778	75268.678	4.438	S551-1
都市部基本多角点	R5S5102-2	-193642.597	75312.249	5.239	S551-3
都市部基本多角点	R5S5103-1	-193174.532	75131.550	13.467	R535-4
都市部基本多角点	R5S5103-2	-193171.767	75159.411	12.828	R535-4
都市部基本多角点	R5S5103-3	-193171.981	75180.911	12.502	R535-4
都市部基本多角点	R5S5103-4	-193169.423	75198.542	12.359	R535-4
都市部基本多角点	R5S5103-5	-193160.389	75231.061	13.228	R535-4
都市部基本多角点	R5交1	-193141.511	74200.374	3.488	R533-3

都市部官民境界基本三角点、都市部官民境界基本多角点、都市部官民境界基本細部点の区分	番　号	座　標　値		標　高 m	都市部官民境界基本調査図の番号
		X m	Y m		
都市部基本多角点	R5交2	−193169.986	74201.180	3.669	R533−3
都市部基本多角点	R5交3	−193202.370	74209.659	3.581	R533−3
都市部基本多角点	R5交4	−193227.538	74207.042	3.182	R533−3
都市部基本多角点	R5交5	−193250.241	74210.583	2.974	R543−1
都市部基本多角点	R5交6	−193165.753	74241.617	4.128	R533−3
都市部基本多角点	R5交7	−193199.364	74241.481	3.501	R533−3
都市部基本多角点	R5交8	−193231.428	74245.272	3.156	R533−3
都市部基本多角点	R5交9	−193130.037	74267.255	4.025	R533−3
都市部基本多角点	R5交10	−193165.492	74262.192	4.283	R533−3
都市部基本多角点	R5交11	−193134.548	74305.892	3.967	R533−3
都市部基本多角点	R5交12	−193164.890	74295.838	4.030	R533−3
都市部基本多角点	R5交13	−193195.826	74296.611	3.825	R533−3
都市部基本多角点	R5交14	−193235.310	74281.211	3.169	R533−3
都市部基本多角点	R5交15	−193253.199	74278.221	3.085	R543−1
都市部基本多角点	R5交16	−193142.476	74373.150	3.256	R533−3
都市部基本多角点	R5交17	−193215.727	74323.538	3.204	R533−3
都市部基本多角点	R5交18	−193247.539	74309.416	3.212	R533−3
都市部基本多角点	R5交19	−193150.698	74407.600	2.903	R533−4
都市部基本多角点	R5交20	−193369.484	74454.240	11.624	R543−2
都市部基本多角点	R5交21	−193598.456	75249.190	4.445	R555−2
都市部基本多角点	R5交22	−193111.978	74578.800	3.800	R534−1
都市部基本多角点	R5交23	−193383.218	74590.168	17.093	R544−3
都市部基本多角点	R5交24	−193393.246	74563.969	17.402	R544−3
都市部基本多角点	R5交25	−193381.402	74541.920	16.129	R543−4
都市部基本多角点	R5交26	−193441.840	74586.232	13.050	R544−3
都市部基本多角点	R5交27	−193330.841	74768.902	11.585	R544−2
都市部基本多角点	R5交28	−193344.890	74813.865	11.422	R544−2
都市部基本多角点	R5交29	−192903.282	74990.132	3.402	R525−3
都市部基本多角点	R5交30	−193194.389	75093.670	15.681	R535−4
都市部基本多角点	R5交31	−193212.476	75082.816	15.705	R535−4
都市部基本多角点	R5交32	−193490.543	75044.209	4.795	R545−3
都市部基本多角点	R5交33	−193499.420	75062.675	4.460	R545−3
都市部基本多角点	R5交34	−193549.513	75015.215	6.931	R555−1
都市部基本多角点	S5S5152−1	−193141.046	75267.938	13.885	S531−3

都市部官民境界基本三角点、都市部官民境界基本多角点、都市部官民境界基本細部点の区分	番　号	座　標　値		標 高 m	都市部官民境界基本調査図の番号
		X m	Y m		
都市部基本多角点	S5S5152-2	-193124.145	75297.097	14.286	S531-1
都市部基本多角点	S5S5152-3	-193100.146	75339.397	15.445	S531-1
都市部基本多角点	S5S5152-4	-193079.227	75362.141	15.469	S531-1
都市部基本多角点	S5S5153-1	-193163.517	75270.053	10.968	S531-3
都市部基本多角点	S5交33	-193146.677	75252.144	13.725	S531-3
都市部基本細部点	R5R5401-1	-193222.874	74355.184		R533-3
都市部基本細部点	R5R5402-1	-193231.497	74385.081		R533-4
都市部基本細部点	R5R5402-2	-193224.741	74397.794		R533-4
都市部基本細部点	R5R5403-1	-193243.499	74369.576		R533-3
都市部基本細部点	R5R5403-2	-193261.208	74395.380		R543-2
都市部基本細部点	R5R5403-3	-193281.481	74396.883		R543-2
都市部基本細部点	R5R5403-4	-193290.597	74418.075		R543-2
都市部基本細部点	R5R5404-1	-193166.075	74469.244		R533-4
都市部基本細部点	R5R5406-1	-193186.917	74451.679		R533-4
都市部基本細部点	R5R5406-2	-193209.850	74454.750		R533-4
都市部基本細部点	R5R5407-1	-193234.764	74545.183		R533-4
都市部基本細部点	R5R5407-2	-193256.202	74544.380		R543-2
都市部基本細部点	R5R5407-3	-193261.874	74539.572		R543-2
都市部基本細部点	R5R5408-1	-193233.582	74488.620		R533-4
都市部基本細部点	R5R5408-2	-193242.405	74499.697		R533-4
都市部基本細部点	R5R5408-3	-193259.341	74510.574		R543-2
都市部基本細部点	R5R5408-4	-193265.803	74513.320		R543-2
都市部基本細部点	R5R5409-1	-193263.277	74479.499		R543-2
都市部基本細部点	R5R5409-2	-193270.235	74495.755		R543-2
都市部基本細部点	R5R5411-1	-193285.176	74445.751		R543-2
都市部基本細部点	R5R5414-1	-193303.903	74476.334		R543-2
都市部基本細部点	R5R5414-2	-193311.123	74480.078		R543-2
都市部基本細部点	R5R5414-3	-193315.226	74492.151		R543-2
都市部基本細部点	R5R5414-4	-193344.246	74510.149		R543-2
都市部基本細部点	R5R5414-5	-193351.377	74516.000		R543-2
都市部基本細部点	R5R5415-1	-193312.200	74521.201		R543-2
都市部基本細部点	R5R5415-2	-193311.331	74536.382		R543-2
都市部基本細部点	R5R5417-1	-193277.874	74523.369		R543-2
都市部基本細部点	R5R5418-1	-193290.364	74514.035		R543-2

都市部官民境界基本三角点、都市部官民境界基本多角点、都市部官民境界基本細部点の区分	番　号	座　標　値		標　高 m	都市部官民境界基本調査図の番号
		X m	Y m		
都市部基本細部点	R5R5419-1	-193396.462	74491.570		R543-4
都市部基本細部点	R5R5419-2	-193405.406	74483.605		R543-4
都市部基本細部点	R5R5419-3	-193420.027	74490.356		R543-4
都市部基本細部点	R5R5419-4	-193417.796	74493.780		R543-4
都市部基本細部点	R5R5419-5	-193446.407	74501.204		R543-4
都市部基本細部点	R5R5419-6	-193441.396	74512.410		R543-4
都市部基本細部点	R5R5419-7	-193428.254	74509.269		R543-4
都市部基本細部点	R5R5420-1	-193244.485	74586.811		R534-3
都市部基本細部点	R5R5420-2	-193256.728	74596.381		R544-1
都市部基本細部点	R5R5421-1	-193270.551	74605.462		R544-1
都市部基本細部点	R5R5421-2	-193295.417	74608.267		R544-1
都市部基本細部点	R5R5421-3	-193311.902	74612.346		R544-1
都市部基本細部点	R5R5421-4	-193341.058	74617.694		R544-1
都市部基本細部点	R5R5421-5	-193347.094	74607.251		R544-1
都市部基本細部点	R5R5421-6	-193348.204	74594.858		R544-1
都市部基本細部点	R5R5421-7	-193356.772	74591.527		R544-1
都市部基本細部点	R5R5422-1	-193272.586	74617.926		R544-1
都市部基本細部点	R5R5422-2	-193293.523	74628.254		R544-1
都市部基本細部点	R5R5422-3	-193310.612	74632.380		R544-1
都市部基本細部点	R5R5422-4	-193335.558	74646.227		R544-1
都市部基本細部点	R5R5422-5	-193338.391	74654.378		R544-1
都市部基本細部点	R5R5423-1	-193375.710	74648.742		R544-3
都市部基本細部点	R5R5423-2	-193388.221	74657.910		R544-3
都市部基本細部点	R5R5423-3	-193400.425	74660.868		R544-3
都市部基本細部点	R5R5423-4	-193405.157	74666.143		R544-3
都市部基本細部点	R5R5423-5	-193411.050	74667.724		R544-3
都市部基本細部点	R5R5424-1	-193454.510	74441.365		R543-4
都市部基本細部点	R5R5424-2	-193474.396	74472.618		R543-4
都市部基本細部点	R5R5424-3	-193466.519	74501.812		R543-4
都市部基本細部点	R5R5424-4	-193459.259	74535.083		R543-4
都市部基本細部点	R5R5425-1	-193155.981	74641.714		R534-3
都市部基本細部点	R5R5425-2	-193187.149	74654.106		R534-3
都市部基本細部点	R5R5425-3	-193214.241	74661.693		R534-3
都市部基本細部点	R5R5425-4	-193251.430	74687.325		R544-1

都市部官民境界基本三角点、都市部官民境界基本多角点、都市部官民境界基本細部点の区分	番　号	座　標　値		標　高 m	都市部官民境界基本調査図の番号
		X m	Y m		
都市部基本細部点	R5R5425-5	-193257.631	74680.546		R544-1
都市部基本細部点	R5R5425-6	-193268.924	74677.487		R544-1
都市部基本細部点	R5R5425-7	-193278.555	74679.282		R544-1
都市部基本細部点	R5R5425-8	-193294.392	74685.748		R544-1
都市部基本細部点	R5R5425-9	-193306.860	74689.619		R544-1
都市部基本細部点	R5R5425-10	-193311.322	74676.884		R544-1
都市部基本細部点	R5R5425-11	-193332.669	74685.043		R544-1
都市部基本細部点	R5R5426-1	-193367.609	74742.025		R544-2
都市部基本細部点	R5R5426-2	-193388.681	74747.600		R544-4
都市部基本細部点	R5R5427-1	-193226.662	74830.182		R534-4
都市部基本細部点	R5R5427-2	-193237.180	74819.285		R534-4
都市部基本細部点	R5R5427-3	-193252.981	74816.535		R544-2
都市部基本細部点	R5R5427-4	-193264.025	74814.232		R544-2
都市部基本細部点	R5R5427-5	-193278.978	74810.144		R544-2
都市部基本細部点	R5R5427-6	-193284.526	74789.511		R544-2
都市部基本細部点	R5R5428-1	-193101.625	74804.379		R534-2
都市部基本細部点	R5R5428-2	-193107.702	74771.879		R534-2
都市部基本細部点	R5R5428-3	-193122.871	74760.595		R534-2
都市部基本細部点	R5R5428-4	-193140.310	74762.174		R534-4
都市部基本細部点	R5R5428-5	-193158.318	74779.710		R534-4
都市部基本細部点	R5R5428-6	-193170.601	74796.073		R534-4
都市部基本細部点	R5R5428-7	-193182.910	74804.277		R534-4
都市部基本細部点	R5R5428-8	-193200.877	74817.552		R534-4
都市部基本細部点	R5R5429-1	-193042.549	74773.693		R534-2
都市部基本細部点	R5R5430-1	-193073.708	74815.528		R534-2
都市部基本細部点	R5R5430-2	-193082.119	74822.034		R534-2
都市部基本細部点	R5R5430-3	-193086.958	74830.414		R534-2
都市部基本細部点	R5R5430-4	-193104.432	74848.152		R534-2
都市部基本細部点	R5R5430-5	-193131.276	74865.871		R534-4
都市部基本細部点	R5R5430-6	-193140.592	74868.892		R534-4
都市部基本細部点	R5R5430-7	-193158.081	74877.496		R534-4
都市部基本細部点	R5R5430-8	-193193.260	74881.437		R534-4
都市部基本細部点	R5R5431-1	-193227.902	74894.061		R534-4
都市部基本細部点	R5R5431-2	-193241.446	74893.885		R534-4

都市部官民境界基本三角点、都市部官民境界基本多角点、都市部官民境界基本細部点の区分	番　号	座　標　値		標　高 m	都市部官民境界基本調査図の番号
		X m	Y m		
都市部基本細部点	R5R5431-3	-193254.107	74898.285		R544-2
都市部基本細部点	R5R5433-1	-193321.081	74866.982		R544-2
都市部基本細部点	R5R5433-2	-193326.742	74883.728		R544-2
都市部基本細部点	R5R5433-3	-193329.347	74901.285		R545-1
都市部基本細部点	R5R5433-4	-193337.719	74915.706		R545-1
都市部基本細部点	R5R5433-5	-193344.478	74955.819		R545-1
都市部基本細部点	R5R5433-6	-193347.254	74966.159		R545-1
都市部基本細部点	R5R5434-1	-193230.472	75033.493		R535-3
都市部基本細部点	R5R5434-2	-193241.102	75047.792		R535-3
都市部基本細部点	R5R5434-3	-193252.798	75066.201		R545-1
都市部基本細部点	R5R5435-1	-193365.296	75135.267		R545-2
都市部基本細部点	R5R5436-1	-193255.855	75177.270		R545-2
都市部基本細部点	R5R5436-2	-193205.175	75161.504		R535-4
都市部基本細部点	R5R5437-1	-193136.759	75126.848		R535-4
都市部基本細部点	R5R5437-2	-193160.901	75127.447		R535-4
都市部基本細部点	R5R5438-1	-192981.587	75056.418		R525-3
都市部基本細部点	R5R5438-2	-193011.169	75084.006		R535-2
都市部基本細部点	R5R5438-3	-193023.805	75117.001		R535-2
都市部基本細部点	R5R5438-4	-193044.609	75126.647		R535-2
都市部基本細部点	R5R5438-5	-193075.605	75134.785		R535-2
都市部基本細部点	R5R5439-1	-193088.862	75166.316		R535-2
都市部基本細部点	R5R5439-2	-193082.650	75178.235		R535-2
都市部基本細部点	R5R5439-3	-193094.668	75186.956		R535-2
都市部基本細部点	R5R5439-4	-193133.363	75193.539		R535-4
都市部基本細部点	R5R5440-1	-193211.770	74844.812		R534-4
都市部基本細部点	R5R5440-2	-193209.650	74870.375		R534-4
都市部基本細部点	R5S5401-1	-193664.480	75253.197		S551-3
都市部基本細部点	R5S5401-2	-193678.902	75276.712		S551-3
都市部基本細部点	R5S5401-3	-193673.855	75285.479		S551-3
都市部基本細部点	R5S5401-4	-193649.307	75275.204		S551-3
都市部基本細部点	R5S5401-5	-193633.531	75273.301		S551-3
都市部基本細部点	S5S5419-1	-193112.153	75256.443		S531-1
都市部基本細部点	S5S5419-2	-193085.398	75252.647		S531-1
都市部基本細部点	S5S5419-3	-193096.839	75293.608		S531-1

都市部官民境界基本三角点、都市部官民境界基本多角点、都市部官民境界基本細部点の区分	番　号	座　標　値		標 高 m	都市部官民境界基本調査図の番号
		X m	Y m		
都市部基本細部点	4R5交1	−193236.188	74368.737		R533−3
都市部基本細部点	4R5交2	−193180.818	74464.481		R533−4
都市部基本細部点	4R5交3	−193207.049	74484.357		R533−4
都市部基本細部点	4R5交4	−193249.674	74474.920		R533−4
都市部基本細部点	4R5交5	−193272.014	74518.352		R543−2
都市部基本細部点	4R5交6	−193280.388	74478.021		R543−2
都市部基本細部点	4R5交7	−193292.837	74477.987		R543−2
都市部基本細部点	4R5交8	−193288.196	74493.847		R543−2
都市部基本細部点	4R5交9	−193299.168	74492.224		R543−2
都市部基本細部点	4R5交10	−193285.581	74521.359		R543−2
都市部基本細部点	4R5交11	−193264.189	74610.489		R544−1
都市部基本細部点	4R5交12	−193082.032	74792.436		R534−2
都市部基本細部点	4R5交13	−193210.754	74830.344		R534−4
都市部基本細部点	4R5交14	−193228.301	74885.891		R534−4
都市部基本細部点	4R5交15	−193097.972	75133.887		R535−2
都市部基本細部点	R5R5419−5A	−193450.026	74485.501		R543−4
都市部基本細部点	R5R5419−5B	−193454.482	74503.209		R543−4
都市部基本細部点	R5R5433−6A	−193319.449	74954.496		R545−1
都市部基本細部点	R5R5436−1A	−193275.244	75190.529		R545−2
都市部基本細部点	R5R5143−4A	−193371.859	74696.492		R544−1
都市部基本細部点	R5R5146−2A	−193131.733	74689.288		R534−3